



สารนิพนธ์

เรื่อง การท่องเที่ยวในประเทศไทย

โดย

นางสาวมณีนัฐ แงะสัมฤทธิ์

รหัสนักศึกษา 05570672

สารนิพนธ์/บทความวิจัยนี้เป็นส่วนหนึ่งของการศึกษาตามหลักสูตรปริญญาอักษรศาสตรบัณฑิต  
สาขาวิชาเอเชียศึกษา คณะอักษรศาสตร์ มหาวิทยาลัยศิลปากร

ปีการศึกษา 2560

ลิขสิทธิ์ของสาขาวิชาเอเชียศึกษา คณะอักษรศาสตร์ มหาวิทยาลัยศิลปากร

ชื่อเรื่องสารนิพนธ์	การท่องเที่ยวในประเทศเวียดนาม
ผู้เขียน	นางสาวอมลณัฐ แจ่มสัมฤทธิ์
อาจารย์ที่ปรึกษาสารนิพนธ์	อาจารย์ ดร. ขงยุทธ วิถีไตรรงค์
สาขาวิชา	เอเชียศึกษา คณะอักษรศาสตร์ มหาวิทยาลัยศิลปากร วิทยาเขตพระราชวังสนามจันทร์
ปีการศึกษา	2560

### บทคัดย่อ

สารนิพนธ์เรื่องการท่องเที่ยวในประเทศเวียดนาม มีวัตถุประสงค์เพื่อ (1) ศึกษาประเภทของการท่องเที่ยวและสถานที่ท่องเที่ยวยอดนิยมในประเทศเวียดนาม และ (2) ศึกษาสิ่งสนับสนุนการท่องเที่ยว และแนวทางการพัฒนาการท่องเที่ยวแบบยั่งยืนของประเทศเวียดนาม โดยใช้วิธีการศึกษาโดยการรวบรวมข้อมูลจากหนังสือ สื่อสิ่งพิมพ์ สื่ออิเล็กทรอนิกส์ และอินเทอร์เน็ต

ผลการศึกษาพบว่า การที่ประเทศเวียดนามมีภูมิประเทศที่หลากหลายนั้น ทำให้ประเทศเวียดนามมีประเภทการท่องเที่ยวที่หลากหลาย สามารถตอบสนองความต้องการของนักท่องเที่ยวได้ทุกรูปแบบ โดยในแต่ละภาคและแต่ละสถานที่ ก็จะมีจุดเด่นที่แตกต่างกันออกไป และสิ่งสนับสนุนการท่องเที่ยวในเวียดนามนั้นมีมากมาย โดยส่วนใหญ่จะเป็นมุมมองและทัศนคติของนักท่องเที่ยวที่มีต่อประเทศเวียดนาม ดังนั้นเมื่อมีนักท่องเที่ยวหลั่งไหลเข้ามาท่องเที่ยวในเวียดนามมากมาย จึงทำให้รัฐบาลเวียดนามเกิดการตื่นตัว และเร่งพยายามพัฒนาประเทศในส่วนต่างๆที่สามารถทำได้ เพื่อพัฒนาและส่งเสริมอุตสาหกรรมการท่องเที่ยวของเวียดนามให้ยั่งยืน

**คำสำคัญ :** การท่องเที่ยว, ประเภทการท่องเที่ยว, ประเทศเวียดนาม

## กิตติกรรมประกาศ

สารนิพนธ์ฉบับนี้สามารถสำเร็จลุล่วงได้ ด้วยความกรุณาจากผู้บุคคลหลายท่าน ผู้วิจัยขอกราบขอบพระคุณ อาจารย์ ดร. ยงยุทธ วิถีไตรรงค์ อาจารย์ที่ปรึกษาวิจัยเป็นอย่างสูง ที่ให้ความช่วยเหลือ ให้คำปรึกษา ชี้แนะประเด็น และแนวทางในการศึกษา รวมทั้งตรวจสอบแก้ไขข้อบกพร่องต่างๆ เพื่อให้สารนิพนธ์ฉบับนี้เกิดความสมบูรณ์

ขอขอบพระคุณอาจารย์ทุกๆท่าน ที่ให้ความรู้และคำแนะนำเพิ่มเติม และขอขอบพระคุณห้องสมุดมหาวิทยาลัยศิลปากร วิทยาเขตสนามจันทร์ รวมทั้งข้อมูลต่างๆจากอินเทอร์เน็ต ที่เป็นแหล่งข้อมูลสำหรับการทำการศึกษาในครั้งนี้

ขอขอบคุณเพื่อนทุกคน สำหรับกำลังใจ และการให้ความช่วยเหลือในเรื่องต่างๆ

ขอขอบพระคุณ คุณพ่อ และคุณแม่ สำหรับกำลังใจ และให้การสนับสนุนตลอดมา

## สารบัญ

หน้า	
บทคัดย่อ.....	ข
กิตติกรรมประกาศ.....	ค
สารบัญ.....	ง
สารบัญตาราง.....	ฉ
สารบัญภาพ.....	ช
บทที่ 1 บทนำ.....	1
วัตถุประสงค์ของการศึกษา.....	2
ขอบเขตการศึกษา.....	2
วิธีการศึกษา.....	2
คำนิยามศัพท์เฉพาะ.....	3
บทที่ 2 เอกสารและบทความที่เกี่ยวข้อง.....	4
1. ภูมิศาสตร์ของประเทศเวียดนาม.....	4
2. ความหมายของการท่องเที่ยว.....	6
3. ประเภทของการท่องเที่ยว.....	6
บทที่ 3 วิธีดำเนินงานวิจัย.....	10
1. การเก็บรวบรวมข้อมูล.....	10
2. แหล่งที่มาข้อมูล.....	10
3. การจัดทำข้อมูล.....	10
4. การศึกษาและวิเคราะห์ข้อมูล.....	11
5. เครื่องมือและอุปกรณ์ที่ใช้ในการวิเคราะห์ข้อมูล.....	11

บทที่ 4 ผลการศึกษา .....	12
1. ประเภทของการท่องเที่ยวในประเทศไทย .....	13
2. สถานที่ท่องเที่ยวในประเทศไทย .....	61
บทที่ 5 สรุปและอภิปรายผล .....	64
บรรณานุกรม .....	67
ประวัติย่อผู้วิจัย .....	70

## สารบัญตาราง

หน้า

ตารางที่ 4.1 ..... 13

## สารบัญภาพ

หน้า

รูปที่ 2.1	ลักษณะของประเทศเวียดนาม	4
รูปที่ 2.2	ภูมิภาคต่างๆของประเทศเวียดนาม	5
รูปที่ 4.1	ที่ตั้งของจังหวัดกาบั่ง	16
รูปที่ 4.2	อำเภอต่างๆ ในจังหวัดกาบั่ง	17
รูปที่ 4.3	ถ้ำปักบ่อ	17
รูปที่ 4.4	น้ำตกบ้านซก	18
รูปที่ 4.5	ที่ตั้งของจังหวัดท่าซาง	18
รูปที่ 4.6	อำเภอต่างๆในจังหวัดท่าซาง	19
รูปที่ 4.7	วิวของนาข้าวที่หุบเขากวันบา	19
รูปที่ 4.8	หมู่บ้าน โทณฑา	20
รูปที่ 4.9	ที่ตั้งของจังหวัดเตียนเบียน	20
รูปที่ 4.10	อำเภอต่างๆของจังหวัดเตียนเบียน	21
รูปที่ 4.11	พิพิธภัณฑสถานเตียนเบียนฟู	22
รูปที่ 4.12	อนุสาวรีย์เตียนเบียน	22
รูปที่ 4.13	ที่ตั้งของจังหวัดลาวไก	23
รูปที่ 4.14	อำเภอต่างๆในจังหวัดลาวไก	23
รูปที่ 4.15	ความสวยงามของนาขั้นบันได	24
รูปที่ 4.16	หมู่บ้านกั๊กกั๊ก	25
รูปที่ 4.17	ที่ตั้งของนครฮานอย	25
รูปที่ 4.18	เขตต่างๆในนครฮานอย	26
รูปที่ 4.19	ทะเลสาบคินดาบ	27
รูปที่ 4.20	วิหารวรรณกรรม	27
รูปที่ 4.21	สุสานโฮจิมินห์	28

รูปที่ 4.22 เจดีย์เสาเดียว.....	29
รูปที่ 4.23 ที่ตั้งของนครไฮฟอง.....	29
รูปที่ 4.24 เขตต่างๆในนครไฮฟอง.....	30
รูปที่ 4.25 อ่าวฮาลอง.....	31
รูปที่ 4.26 ภายในถ้ำเทียนกง .....	31
รูปที่ 4.27 วัดห่ง.....	32
รูปที่ 4.28 ที่ตั้งของจังหวัดนิงห์บิ่ง.....	33
รูปที่ 4.29 อำเภอต่างๆในจังหวัดนิงห์บิ่ง.....	33
รูปที่ 4.30 การล่องเรือชมธรรมชาติที่ตามก๊ก-บักดั่ง .....	34
รูปที่ 4.31 บริเวณพื้นที่โดยรวมของวัดไปดิ่งห์ .....	35
รูปที่ 4.32 ที่ตั้งของจังหวัดกวางบิญ.....	35
รูปที่ 4.33 อำเภอต่างๆในจังหวัดกวางบิญ.....	36
รูปที่ 4.34 ภายในอุทยานแห่งชาติฟองญา-แกป้าง.....	36
รูปที่ 4.35 ที่ตั้งของจังหวัดเถื่อเทียน.....	37
รูปที่ 4.36 อำเภอต่างๆในจังหวัดเถื่อเทียน.....	37
รูปที่ 4.37 พระราชวังไดโน้ย.....	38
รูปที่ 4.38 สุสานจักรพรรดิเต๋อติก .....	39
รูปที่ 4.39 เจดีย์ทรง 8 เหลี่ยม ในวัดเทียนมู่.....	39
รูปที่ 4.40 ภายในสุสานพระเจ้าไคดิงห์.....	40
รูปที่ 4.41 ที่ตั้งจังหวัดบิญถ่วน.....	41
รูปที่ 4.42 อำเภอต่างๆในจังหวัดบิญถ่วน .....	41
รูปที่ 4.43 ทะเลทรายในมุยเน .....	42
รูปที่ 4.44 ที่ตั้งของจังหวัดดานัง .....	43
รูปที่ 4.45 อำเภอต่างๆ ในจังหวัดดานัง.....	43
รูปที่ 4.46 บาน่าฮิลล์.....	44
รูปที่ 4.47 ภายในพิพิธภัณฑป์ระติมากรรมจาม .....	45



รูปที่ 4.48	ที่ตั้งของจังหวัดกว้างนวม .....	45
รูปที่ 4.49	อำเภอต่างๆในจังหวัดกว้างนวม .....	46
รูปที่ 4.50	ตึกเก่าสี่เหลี่ยมอันเป็นเอกลักษณ์ของฮอยอัน .....	46
รูปที่ 4.51	ที่ตั้งของจังหวัดเลิมด่ง .....	47
รูปที่ 4.52	อำเภอต่างๆในจังหวัดเลิมด่ง .....	47
รูปที่ 4.53	วิวจากยอดเขาหลงเบียง .....	48
รูปที่ 4.54	น้ำตกคาคันลา.....	49
รูปที่ 4.55	ภายในพระราชวังฤดูร้อนของจักรพรรดิเป๋่าไต้ .....	49
รูปที่ 4.56	สถานีรถไฟคาลัด.....	50
รูปที่ 4.57	ที่ตั้งของจังหวัดบ่าเลียด .....	50
รูปที่ 4.58	ความสวยงามของทะเลในหุบง่า.....	51
รูปที่ 4.59	ที่ตั้งของจังหวัดด่งนาย .....	51
รูปที่ 4.60	อำเภอต่างๆในจังหวัดด่งนาย.....	52
รูปที่ 4.61	ภายในอุทยานแห่งชาติก๊ตเทียน.....	52
รูปที่ 4.62	ภายในสวนบุลอง .....	53
รูปที่ 4.63	ที่ตั้งของนครโฮจิมินห์.....	53
รูปที่ 4.64	เขตต่างๆในนครโฮจิมินห์ .....	54
รูปที่ 4.65	โรงละครโอเปร่า .....	54
รูปที่ 4.66	ศาลากลางโฮจิมินห์ .....	55
รูปที่ 4.67	โบสถ์นอร์ทเธอดาม.....	55
รูปที่ 4.68	ภายในไปรษณีย์กลาง โฮจิมินห์.....	56
รูปที่ 4.69	บริเวณหน้าธรรมเนียบอิสราฟ .....	56
รูปที่ 4.70	ภายในอุโมงค์กู๊จี้.....	57
รูปที่ 4.71	ภายในวัดกาวไต้ .....	57
รูปที่ 4.72	ที่ตั้งของจังหวัดเกิ่นเทอ .....	58
รูปที่ 4.73	อำเภอต่างๆในจังหวัดเกิ่นเทอ .....	58

รูปที่ 4.74 เรือขายสินค้าในแม่น้ำเกินทอ.....	59
รูปที่ 4.75 ที่ตั้งของจังหวัดเคียนซาญ.....	59
รูปที่ 4.76 อำเภอต่างๆในจังหวัดเคียนซาญ .....	60
รูปที่ 4.77 ความสวยงามของเกาะผู้วัว.....	60

## บทที่ 1

### บทนำ

ประเทศเวียดนาม หรือชื่อทางการคือ สาธารณรัฐสังคมนิยมเวียดนาม เป็นประเทศในเอเชียตะวันออกเฉียงใต้ ตั้งอยู่ทางด้านตะวันออกเฉียงสุดของคาบสมุทรอินโดจีน มีพรมแดนติดกับประเทศจีนทางทิศเหนือ ประเทศลาว และประเทศกัมพูชาทางทิศตะวันตก และอ่าวตังเกี๋ย ทะเลจีนใต้ทางทิศตะวันออกและใต้ ประเทศเวียดนามมีประชากรมากกว่า 89 ล้านคน ซึ่งถือเป็นประเทศที่มีประชากรมากที่สุดเป็นอันดับ 13 ของโลก

ประเทศเวียดนาม เป็นประเทศที่มีรูปร่างลักษณะเป็นแนวยาว มีรูปร่างคล้ายกับตัวเอส (S) และมีภูมิประเทศที่เป็นภูเขาสูงกั้นระหว่างที่ราบลุ่มแม่น้ำที่อุดมสมบูรณ์ทางตอนเหนือและตอนใต้ อีกทั้งยังเป็นประเทศที่มีภูมิประเทศและภูมิอากาศที่หลากหลายจึงทำให้เวียดนามมีทรัพยากรธรรมชาติมากมาย และถือว่าเป็นประเทศที่มีความอุดมสมบูรณ์สูง ทางภาคเหนือเต็มไปด้วยภูเขาสูงมากมาย มีแม่น้ำที่สำคัญคือแม่น้ำกุง (Cung) ซึ่งไหลไปบรรจบกับแม่น้ำแดงเป็นดินดอนสามเหลี่ยมที่อุดมสมบูรณ์ (Red River Delta) เหมาะแก่การเพาะปลูก และเนื่องจากพื้นที่บางส่วนอยู่ในเขตอากาศหนาว ซึ่งได้รับอิทธิพลกระแสอากาศจากขั้วโลกที่พัดผ่านไซบีเรียและจีน เข้ามายังเวียดนาม ทำให้มีสภาพภูมิอากาศที่หนาวเย็น โดยภาคเหนือจะมี 4 ฤดู คือฤดูใบไม้ผลิ ฤดูร้อน ฤดูใบไม้ร่วง และฤดูหนาว ส่วนภาคกลางนั้นจะเป็นที่อาศัยของชนกลุ่มน้อยต่างๆ พื้นที่ส่วนใหญ่เป็นที่ราบสูง ซึ่งเต็มไปด้วยหินภูเขาไฟ หาดทราย เนินทราย และทะเลสาบ เป็นเขตพื้นที่ป่าไม้สำคัญที่สุดของเวียดนาม สภาพภูมิอากาศค่อนข้างร้อนตลอดปี และมีเพียงสองฤดู คือฤดูฝน และฤดูแล้ง

ในปัจจุบันประเทศเวียดนามกำลังให้ความสำคัญกับอุตสาหกรรมการท่องเที่ยวเป็นอย่างมาก เนื่องจากปัจจุบันประเทศเวียดนามได้ก้าวขึ้นเป็นจุดหมายปลายทางยอดนิยมแห่งหนึ่งในภูมิภาคเอเชียของนักท่องเที่ยวต่างชาติ อีกทั้งเป็นอุตสาหกรรมที่มีการขยายตัวเพิ่มขึ้นอย่างโดดเด่น จากที่กล่าวมาข้างต้นนั้น ทำให้ผู้วิจัยใคร่จะศึกษาการพัฒนาการท่องเที่ยวของประเทศเวียดนาม เพื่อให้เห็นถึงปัจจัยและความนิยมในการท่องเที่ยวประเทศเวียดนาม และเพื่อศึกษาในแนวทางการพัฒนาการท่องเที่ยวของประเทศเวียดนามต่อไป

### วัตถุประสงค์ของการศึกษา

1. เพื่อศึกษาประเภทของการท่องเที่ยวและสถานที่ท่องเที่ยวยอดนิยมในประเทศเวียดนาม
2. เพื่อศึกษาสิ่งที่สนับสนุนการท่องเที่ยว และแนวทางการพัฒนาการท่องเที่ยวแบบยั่งยืนของประเทศเวียดนาม

### ขอบเขตการศึกษา

ศึกษาประเภทของแหล่งท่องเที่ยว และสถานที่ท่องเที่ยวยอดนิยมเวียดนาม รวมทั้งศึกษาถึงความสำคัญของอุตสาหกรรมการท่องเที่ยวที่ส่งผลต่อประเทศเวียดนาม และแนวทางการพัฒนาการท่องเที่ยวประเทศเวียดนาม อันจะเป็นแนวทางให้ศึกษาในเรื่องที่เกี่ยวข้องต่อไป

### วิธีการศึกษา

การวิจัยครั้งนี้ มีขั้นตอนการดำเนินงานดังนี้

1. เก็บรวบรวมข้อมูลจากแหล่งข้อมูลต่างๆ ดังต่อไปนี้
  - 1.1 หนังสือ
  - 1.2 งานวิจัยต่างๆ
  - 1.3 สื่อออนไลน์
2. วิเคราะห์ข้อมูลที่ได้
3. เก็บรวบรวมข้อมูล
4. นำเสนอเป็นงานวิจัย

**คำนิยามศัพท์เฉพาะ**

1. เวียดนาม หมายถึง ประเทศเวียดนาม หรือสาธารณรัฐสังคมนิยมเวียดนาม
2. การท่องเที่ยว หมายถึง การเดินทางเพื่อพักผ่อนหย่อนใจหรือเพื่อความสนุกสนานตื่นเต้นหรือเพื่อหาความรู้
3. การพัฒนาการท่องเที่ยว หมายถึง การท่องเที่ยวแบบยั่งยืนจะต้องครอบคลุมถึงการตลาดโดยรวม หรือที่เรียกว่าการท่องเที่ยวแบบมวลชน

## บทที่ 2

### เอกสารและบทความที่เกี่ยวข้อง

ในการวิจัยครั้งนี้ผู้วิจัยได้ศึกษาเอกสารและงานวิจัยที่เกี่ยวข้อง เพื่อให้เกิดความเข้าใจมากขึ้น โดยแบ่งตามหัวข้อดังนี้

1. ภูมิศาสตร์ของประเทศเวียดนาม
2. ความหมายของการท่องเที่ยว
3. ประเภทของการท่องเที่ยว

#### 1. ภูมิศาสตร์ของประเทศเวียดนาม

ประเทศเวียดนามมีรูปร่างคล้ายตัว S ดังแสดงในรูปที่ 2.2 มีความยาวประมาณ 1,660 กิโลเมตร มีพื้นที่ทั้งหมด 329,566 ตารางกิโลเมตร มีประชากร 79 ล้านคน ทิศเหนือติดกับจีน ทิศตะวันตกติดกับลาวและกัมพูชา พรมแดนธรรมชาติทางทิศตะวันออกและใต้ติดกับทะเลจีนใต้ และเมืองหลวงคือฮานอย (อาซิส จิตร ไกรสร, 2546 : 27)

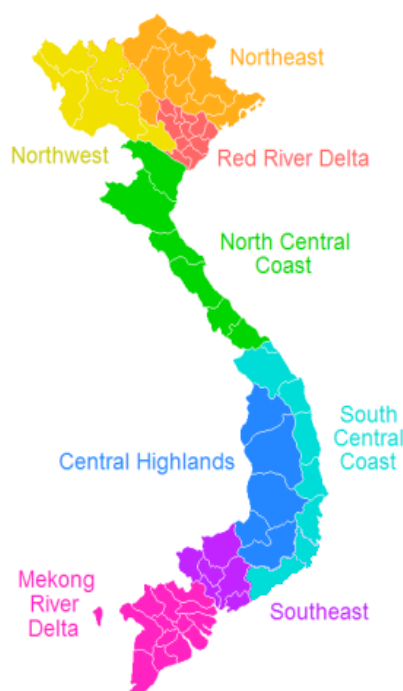


รูปที่ 2.1 ลักษณะของประเทศเวียดนาม

ที่มา : [www.lonelyplanet.com](http://www.lonelyplanet.com)

แผ่นดินของเวียดนามมีความยาวมาก ทำให้ลักษณะภูมิประเทศและภูมิอากาศแตกต่างกันค่อนข้างมาก แบ่งได้เป็น 3 ส่วน คือ ภาคเหนือ ประกอบด้วยภูเขาสูงมากมาย โดยเฉพาะเทือกเขาฟานสีปัน ที่สูงที่สุดในอินโดจีน มีแม่น้ำสายสำคัญคือแม่น้ำกุง ซึ่งไหลไปบรรจบกับแม่น้ำแดงเป็นดินดอนสามเหลี่ยมที่อุดมสมบูรณ์ ภาคกลาง พื้นที่ส่วนใหญ่เป็นที่ราบสูงซึ่งเต็มไปด้วยหินภูเขาไฟ หาดทราย เนินทราย และทะเลสาบ ภาคใต้ พื้นที่ส่วนใหญ่เป็นที่ราบสูง แต่มีที่ราบลุ่มแม่น้ำโขง หรือ กู้ลอง ซึ่งป็นพื้นที่ที่อุดมสมบูรณ์ เป็นแหล่งเพาะปลูกที่ใหญ่ที่สุดของประเทศเวียดนาม (www.oceansmile.com)

ประเทศเวียดนามมีทั้งหมด 58 จังหวัด และอีก 6 เขตเทศบาล โดยรัฐบาลได้จัดกลุ่มจังหวัดต่างๆ ไว้เป็น 8 ภูมิภาค คือ ภาคตะวันตกเฉียงเหนือ ภาคตะวันออกเฉียงเหนือ ดินดอนสามเหลี่ยมบริเวณปากแม่น้ำแดง ชายฝั่งภาคกลางตอนเหนือ ชายฝั่งภาคกลางตอนใต้ ที่ราบสูงตอนกลาง ภาคตะวันออกเฉียงใต้ และดินดอนสามเหลี่ยมปากแม่น้ำโขง ดังแสดงในรูปที่ 2.1



รูป 2.2 ภูมิภาคต่างๆของประเทศเวียดนาม

ที่มา : Binh Giang, 2010

## 2. ความหมายของการท่องเที่ยว

การท่องเที่ยว เป็นกระบวนการ กิจกรรม และผลที่ได้จากความสัมพันธ์และปฏิสัมพันธ์ระหว่างนักท่องเที่ยว ผู้ให้บริการการท่องเที่ยว เจ้าของบ้าน ชุมชน รัฐบาล และสิ่งแวดล้อม โดยมีองค์ประกอบอย่างน้อย 3 ปัจจัย คือ การเดินทาง การพักค้างแรม และการกินอาหารนอกบ้าน

องค์การการท่องเที่ยวโลก ได้ให้คำจำกัดความว่า ‘การท่องเที่ยว ประกอบด้วย กิจกรรมการท่องเที่ยวของบุคคลไปยังสถานที่ต่างๆ และพำนักนอกเขตสถานที่พักปกติของตน เพื่อการพักผ่อนและอื่นๆ’ (Goeldner & Ritchie, 2012 : 7)

การท่องเที่ยว เป็นกิจกรรมการเดินทางจากจุดหนึ่งไปยังอีกจุดหนึ่ง ซึ่งนับตั้งแต่จุดเริ่มต้นจนถึงปลายทาง จะต้องประกอบไปด้วยปัจจัยสามประการเป็นอย่างน้อย คือ การเดินทาง การพักค้างแรม การกินอาหารนอกบ้าน (นิศา ชัชกุล, 2550 : 2)

## 3. ประเภทของการท่องเที่ยว

ตามเว็บไซต์ Tourism of World ได้ให้รายละเอียดเกี่ยวกับประเภทของการท่องเที่ยว ดังนี้

องค์การการท่องเที่ยวโลก ได้มีการกำหนดรูปแบบการท่องเที่ยวได้ 3 รูปแบบหลัก ได้แก่

### 3.1. รูปแบบการท่องเที่ยวในแหล่งธรรมชาติ ประกอบด้วย

3.1.1 การท่องเที่ยวเชิงนิเวศ หมายถึง การท่องเที่ยวในแหล่งธรรมชาติที่มีเอกลักษณ์เฉพาะถิ่นและแหล่งวัฒนธรรมที่เกี่ยวข้องกับระบบนิเวศ โดยมีกระบวนการเรียนรู้ร่วมกันของผู้ที่เกี่ยวข้องภายใต้การจัดการสิ่งแวดล้อม และการท่องเที่ยวอย่างมีส่วนร่วมของท้องถิ่นเพื่อมุ่งเน้นให้เกิดจิตสำนึกต่อการรักษาระบบนิเวศอย่างยั่งยืน

3.1.2 การท่องเที่ยวเชิงนิเวศทางทะเล หมายถึง การท่องเที่ยวอย่างมีความรับผิดชอบในแหล่งธรรมชาติทางทะเลที่มีเอกลักษณ์เฉพาะถิ่น และแหล่งท่องเที่ยวที่เกี่ยวข้องกับระบบนิเวศทางทะเล โดยมีกระบวนการเรียนรู้ร่วมกันของผู้ที่เกี่ยวข้องภายใต้การจัดการสิ่งแวดล้อมและการท่องเที่ยวอย่างมีส่วนร่วมของท้องถิ่น เพื่อมุ่งให้เกิดจิตสำนึกต่อการรักษาระบบนิเวศอย่างยั่งยืน



3.1.3 การท่องเที่ยวเชิงธรณีวิทยา หมายถึง การท่องเที่ยวในแหล่งธรรมชาติที่เป็น หินผา ลานหินทราย อุโมงค์ โพรง ถ้ำน้ำลอด ถ้ำหินงอกหินย้อย เพื่อดูความงามของภูมิทัศน์ที่มีความแปลก ศักยภาพธรรมชาติของหิน ดิน แร่ต่างๆ และฟอสซิล ได้ความรู้ได้มีประสบการณ์ใหม่

3.1.4 การท่องเที่ยวเชิงเกษตร หมายถึง การเดินทางท่องเที่ยวไปยังพื้นที่เกษตรกรรม สวน เกษตร วนเกษตร สวนสมุนไพร ฟาร์มปศุสัตว์และเลี้ยงสัตว์ เพื่อชื่นชมความสวยงาม และเพลิดเพลินในสวนเกษตร ได้ความรู้มีประสบการณ์ใหม่

3.1.5 การท่องเที่ยวเชิงดาราศาสตร์ หมายถึง การเดินทางท่องเที่ยวเพื่อการไปชม ปรากฏการณ์ทางดาราศาสตร์ที่เกิดขึ้นในแต่ละวาระ เช่น สุริยุปราคา ฝนดาวตก จันทรุปราคา และการดูดาวจักราศีที่ปรากฏในท้องฟ้าแต่ละเดือน เพื่อการเรียนรู้ระบบสุริยจักรวาล มีความรู้ ความประทับใจ ความทรงจำ และประสบการณ์เพิ่มขึ้น

### 3.2. รูปแบบการท่องเที่ยวในแหล่งวัฒนธรรม ประกอบด้วย

3.2.1 การท่องเที่ยวเชิงประวัติศาสตร์ หมายถึง การเดินทางท่องเที่ยวไปยังแหล่งท่องเที่ยว ทางโบราณคดี และประวัติศาสตร์ เพื่อชื่นชมและเพลิดเพลินในสถานที่ท่องเที่ยวได้ความรู้มีความ เข้าใจต่อประวัติศาสตร์และโบราณคดีในท้องถิ่น

3.2.2 การท่องเที่ยวชมวัฒนธรรมและประเพณี หมายถึง การเดินทางท่องเที่ยว เพื่อชม งานประเพณีต่างๆ ที่ชาวบ้านในท้องถิ่นนั้นๆจัดขึ้น ได้รับความเพลิดเพลินตื่นตาตื่นใจในสุนทรีย์ยะ ศิลป์เพื่อศึกษาความเชื่อ การยอมรับนับถือ การเคารพพิธีกรรมต่างๆ และได้รับความรู้ มีความเข้าใจ ต่อสภาพสังคมและวัฒนธรรม มีประสบการณ์ใหม่ๆเพิ่มขึ้น

3.2.3 การท่องเที่ยวชมวิถีชีวิตในชนบท หมายถึง การเดินทางท่องเที่ยวในหมู่บ้าน ชนบท ที่มีลักษณะวิถีชีวิต และผลงานสร้างสรรค์ที่มีเอกลักษณ์พิเศษมีความโดดเด่นเพื่อความเพลิดเพลินได้ ความรู้ดูผลงานสร้างสรรค์และภูมิปัญญาพื้นบ้าน มีความเข้าใจในวัฒนธรรมท้องถิ่น มีจิตสำนึกต่อ การรักษามรดกทางวัฒนธรรมและคุณค่าของสภาพแวดล้อม

### 3.3. รูปแบบการท่องเที่ยวในความสนใจพิเศษ

3.3.1 การท่องเที่ยวเชิงสุขภาพ หมายถึง การท่องเที่ยวในแหล่งธรรมชาติและแหล่งวัฒนธรรมเพื่อการพักผ่อนและเรียนรู้วิธีการรักษาสุขภาพกายใจได้รับความเพลิดเพลิน การท่องเที่ยวเชิงสุขภาพนี้บางแห่งอาจจัดรูปแบบเป็นการท่องเที่ยวเพื่อสุขภาพและความงาม

3.3.2 การท่องเที่ยวเชิงทัศนศึกษาและศาสนา หมายถึง การเดินทางเพื่อทัศนศึกษา แลกเปลี่ยนเรียนรู้จากปรัชญาทางศาสนา หาคำรู้ สัจธรรมแห่งชีวิตมีการฝึกทำสมาธิเพื่อมีประสบการณ์และความรู้ใหม่เพิ่มขึ้น นักท่องเที่ยวบางกลุ่มมุ่งการเรียนรู้วัฒนธรรมและภูมิปัญญาไทย เช่น การทำอาหารไทย การนวดแผนไทย รำไทย มวยไทย การช่างและงานศิลปหัตถกรรมไทย รวมถึงการบังคับช้างและเป็นควาญช้าง เป็นต้น

3.3.3 การท่องเที่ยวเพื่อศึกษากลุ่มชาติพันธุ์หรือวัฒนธรรมกลุ่มน้อย หมายถึง การเดินทางท่องเที่ยวเพื่อเรียนรู้วิถีชีวิตความเป็นอยู่วัฒนธรรมของชาวบ้านวัฒนธรรมของชนกลุ่มน้อยหรือชนเผ่าต่าง ๆ

3.3.4 การท่องเที่ยวเชิงกีฬา หมายถึง การเดินทางท่องเที่ยวเพื่อเล่นกีฬาตามความถนัดความสนใจ ให้ได้รับความเพลิดเพลินความสนุกสนานตื่นเต้น ได้รับประสบการณ์และความรู้ใหม่เพิ่มขึ้น มีคุณค่าและคุณภาพชีวิตที่ดีเพิ่มขึ้น

3.3.5 การท่องเที่ยวแบบผจญภัย หมายถึง การเดินทางท่องเที่ยวไปยังแหล่งท่องเที่ยวทางธรรมชาติที่มีลักษณะพิเศษ ที่นักท่องเที่ยวเข้าไปเที่ยวแล้วได้รับความสนุกสนานตื่นเต้น หวาดเสียว ผจญภัย มีความทรงจำ ความปลอดภัย และได้ประสบการณ์ใหม่

3.3.6 การท่องเที่ยวแบบโฮมสเตย์และฟาร์มสเตย์ หมายถึง การท่องเที่ยวของกลุ่มนักท่องเที่ยวที่ต้องการใช้ชีวิตใกล้ชิดกับครอบครัวในท้องถิ่น ที่ไปเยือนเพื่อการเรียนรู้ภูมิปัญญาท้องถิ่นและวัฒนธรรมท้องถิ่น ได้รับประสบการณ์ในชีวิตเพิ่มขึ้น

3.3.7 การท่องเที่ยวพำนักระยะยาว หมายถึง กลุ่มผู้ใช้ชีวิตในบั้นปลายหลังเกษียณอายุจากการทำงานที่ต้องการมาใช้ชีวิตต่างแดนเป็นหลัก เพื่อเพิ่มปัจจัยที่ห้าของชีวิตคือ การท่องเที่ยว โดยเดินทางท่องเที่ยวต่างประเทศเฉลี่ย 3 – 4 ครั้งต่อปี คราวละนาน ๆ อย่างน้อย 1 เดือน

3.3.8 การท่องเที่ยวแบบให้รางวัล หมายถึง การจูงใจให้แก่มูลุกลูกค้าของบริษัทที่ประสบความสำเร็จ เช่น กลุ่มผู้แทนบริษัทจำหน่ายรถยนต์ ผู้แทนบริษัทจำหน่ายเครื่องใช้ไฟฟ้า ผู้แทนบริษัทจำหน่ายเครื่องสำอาง จากภูมิภาคหรือจังหวัดต่างๆ ที่สามารถขายสินค้าประเภทนั้นได้มากตามที่บริษัทผู้แทนจำหน่ายในประเทศตั้งเป้าหมายไว้เป็นการให้รางวัลและจูงใจเที่ยว โดยออกค่าใช้จ่ายในการเดินทาง ค่าที่พักแรมและค่าอาหารระหว่างการเดินทางให้กับผู้ร่วมเดินทาง เป็นการจูงใจรายการพักรแรมตั้งแต่ 2 – 7 วัน เป็นรายการนำเที่ยวชมสถานที่ต่างๆ อาจเป็นรายการนำเที่ยวแบบผสมผสาน หรือรายการนำเที่ยวในรูปแบบใดรูปแบบหนึ่ง

3.3.9 การท่องเที่ยวเพื่อการประชุม หมายถึง การจูงใจให้แก่มูลุกลูกค้าของผู้ที่จัดประชุม มีรายการจูงใจเที่ยวก่อนการประชุม และการจูงใจรายการนำเที่ยวหลังการประชุม โดยการจูงใจรายการท่องเที่ยวในรูปแบบต่าง ๆ ทั่วประเทศ เพื่อบริการให้กับผู้เข้าร่วมประชุมโดยตรง หรือสำหรับผู้ร่วมเดินทางกับผู้ประชุม อาจเป็นรายการท่องเที่ยววันเดียว หรือรายการเที่ยวพักรแรม 2 – 4 วัน โดยคิดราคาแบบเหมารวมค่าอาหารและบริการท่องเที่ยว

3.3.10 การท่องเที่ยวแบบผสมผสานเป็นอีกรูปแบบหนึ่งที่ผู้จัดการการท่องเที่ยวที่ควรพิจารณา รูปแบบการท่องเที่ยวที่กล่าวมาแล้วข้างต้น นำมาจูงใจรายการนำเที่ยว เพื่อให้ให้นักท่องเที่ยวได้รับความแตกต่างระหว่างการเดินทางท่องเที่ยวในระยะยาวนานตั้งแต่ 2 – 7 วันหรือมากกว่านั้นเช่น การท่องเที่ยวเชิงนิเวศและเกษตร การท่องเที่ยวเชิงเกษตรและประวัติศาสตร์ การท่องเที่ยวเชิงนิเวศและผจญภัย การท่องเที่ยวเชิงธรณีวิทยาและประวัติศาสตร์ การท่องเที่ยวเชิงเกษตรและวัฒนธรรม

### บทที่ 3

#### วิธีดำเนินงานวิจัย

การศึกษาและการวิเคราะห์การท่องเที่ยวในประเทศไทยเวียดนาม แบ่งวิธีการศึกษาและการดำเนินงานแยกเป็นขั้นตอนดังนี้

#### 1. การเก็บรวบรวมข้อมูล

การเก็บรวบรวมข้อมูลเพื่อทำการศึกษาและวิเคราะห์การท่องเที่ยวในประเทศไทยเวียดนาม ทำการศึกษาด้วยการเก็บรวบรวมข้อมูลแบบทุติยภูมิ ทั้งข้อมูลจากหนังสือ บทความ ข้อมูลที่ผู้อื่นรวบรวมไว้ และข้อมูลจากสื่ออิเล็กทรอนิกส์ เช่น อินเทอร์เน็ต หรือข้อมูลจากบริษัททัวร์ และหน่วยงานต่างๆ ที่ได้มีการเก็บรวบรวม ประมวลผลเป็นรูปแบบหรือบทความและสถิติต่างๆ โดยได้นำมาวิเคราะห์ สรุปและอภิปรายผล

#### 2. แหล่งที่มาข้อมูล

ค้นหาข้อมูลเกี่ยวกับการท่องเที่ยวในประเทศไทยเวียดนาม จากแหล่งข้อมูลต่อไปนี้

1. หอสมุดมหาวิทยาลัยศิลปากร วิทยาเขตพระราชวังสนามจันทร์
2. รวบรวมข้อมูลจากแหล่งต่างๆผ่านสื่ออิเล็กทรอนิกส์ สื่อออนไลน์ และเว็บไซต์ต่างๆ
3. สอบถามอาจารย์ชาวเวียดนาม คณะอักษรศาสตร์ มหาวิทยาลัยศิลปากร

#### 3. การจัดทำข้อมูล

เมื่อมีการเก็บรวบรวมข้อมูลทุติยภูมิเสร็จสิ้นแล้ว ผู้ศึกษาจึงได้นำข้อมูลทั้งหมดมาเรียบเรียง และจัดทำใหม่ตามขอบเขตของการศึกษาที่ได้กำหนดไว้ โดยนำข้อมูลมาวิเคราะห์ สรุปและอภิปรายผล พร้อมทั้งเพิ่มเติมข้อมูล รายละเอียด ที่เห็นว่ามีมีความสำคัญและจำเป็นต่อไป

#### 4. การศึกษาและวิเคราะห์ข้อมูล

##### 1. วิเคราะห์การท่องเที่ยวในประเทศไทย

พิจารณาข้อมูลการท่องเที่ยวในประเทศไทยจากข้อมูลทางสถิติของจำนวนนักท่องเที่ยวที่เข้าไปท่องเที่ยวในประเทศไทย หนังสือ และบทความ เพื่อศึกษาแนวทางการพัฒนาการท่องเที่ยว และปัจจัยที่ส่งเสริมการท่องเที่ยวในประเทศไทย

##### 2. วิเคราะห์โปรแกรมนำเที่ยวจากบริษัททัวร์ในหลายๆประเทศ พิจารณาข้อมูลการนำเที่ยวของบริษัททัวร์ต่างๆ เพื่อศึกษารูปแบบและประเภทของการท่องเที่ยว รวมทั้งความนิยมของสถานที่ท่องเที่ยวต่างๆในประเทศไทย

##### 3. วิเคราะห์จากการรีวิวและบทความตามสื่อออนไลน์ต่างๆ

พิจารณาข้อมูลจากการรีวิวและบทความจากสื่อออนไลน์ต่างๆ เพื่อศึกษาความนิยมของนักท่องเที่ยว และแรงจูงใจของนักท่องเที่ยว

#### 5. เครื่องมือและอุปกรณ์ที่ใช้ในการวิเคราะห์ข้อมูล

1. คอมพิวเตอร์
2. โปรแกรม Microsoft Word
3. โปรแกรม Google Chrome
4. โปรแกรม Adobe Reader

## บทที่ 4

### ผลการศึกษา

การวิจัยเรื่อง “การท่องเที่ยวในประเทศไทย” เป็นการวิจัยที่ผู้วิจัยได้ศึกษารวบรวมข้อมูลการท่องเที่ยวในประเทศไทย รวมทั้งการพัฒนาและการส่งเสริมการท่องเที่ยว เพื่อให้ทราบถึงสถานที่ท่องเที่ยวตามภาคต่างๆ และแนวทางการพัฒนาการท่องเที่ยวของประเทศไทย โดยผู้วิจัยได้ตั้งวัตถุประสงค์การวิจัยไว้ 2 ประการ ดังนี้

1. เพื่อศึกษาประเภทของการท่องเที่ยวและสถานที่ท่องเที่ยวยอดนิยมในประเทศไทย  
เวียดนาม
2. เพื่อศึกษาสิ่งที่น่าสนใจของการท่องเที่ยว และแนวทางการพัฒนาการท่องเที่ยวแบบยั่งยืน  
ของประเทศไทย

## 1. การศึกษาประเภทของการท่องเที่ยวและสถานที่ท่องเที่ยวยอดนิยมในประเทศเวียดนาม

### ประเภทของการท่องเที่ยวในเวียดนาม

ประเทศเวียดนามนั้น เป็นประเทศที่สามารถท่องเที่ยวได้หลากหลายรูปแบบ และในจังหวัดหนึ่ง หรือในสถานที่หนึ่งก็สามารถท่องเที่ยวได้หลากหลายประเภทเช่นกัน โดยในตารางที่ 4.1 จะเป็นตัวอย่างของประเภทการท่องเที่ยวในประเทศเวียดนาม

ตารางที่ 4.1 ตารางแสดงตัวอย่างประเภทการท่องเที่ยวในเวียดนาม

ประเภทการท่องเที่ยว	สถานที่ท่องเที่ยว
การท่องเที่ยวเชิงนิเวศ	น้ำตกบ้านซก, หุบเขากว๋านบา, ซาปา, อ่าวฮาลอง, ตามก๊ก-บักด่ง, ยอดเขาหลวงเบียง, น้ำตกดาลันตา, อุทยานแห่งชาติก๊ตเทียน, สวนบุลอง, เกาะฝูเกี๊วก
การท่องเที่ยวเชิงธรณีวิทยา	ถ้ำปักบ้อ, หมู่บ้านโทนทา, ซาปา
การท่องเที่ยวเชิงเกษตร	หุบเขากว๋านบา, หมู่บ้านโทนทา, ซาปา

ประเภทการท่องเที่ยว	สถานที่ท่องเที่ยว
การท่องเที่ยวเชิงประวัติศาสตร์	ถ้ำปู้บ้อ, พิพิธภัณฑ์เดียนเบียนฟู, ทะเลสาบคินดาบ, วิหารวรรณกรรม, สุสานโฮจิมินห์, พระราชวังไดโน้ย, สุสานจักรพรรดิเต๋อด้ก, สุสานพระเจ้าไคดิงห์, พิพิธภัณฑ์ประติมากรรมจาม, ฮอยอัน, พระราชวังฤดูร้อน, สถานีรถไฟดาลัต, ศาลากลางโฮจิมินห์, โรงละครโอเปร่า, ทำเนียบอิสระภาพ, อุโมงค์กู๋จี
การท่องเที่ยวเชิงวัฒนธรรมและประเพณี	เจดีย์เสาเดียว, วัดห่ง, วัดไบดิงห์, พระราชวังไดโน้ย, วัดเทียนมู่, โบสถ์นอร์ธเชอคาม, วัดก่าวไค, ตลาดน้ำเกิ่นเทอ
การท่องเที่ยวชมวิถีชีวิตในชนบท	หมู่บ้านโทนทา, ซาปา, หมู่บ้านกัตกัต, มุยเน
การท่องเที่ยวเพื่อศึกษากลุ่มชาติพันธุ์	หมู่บ้านโทนทา, ซาปา, หมู่บ้านกัตกัต



ประเภทการท่องเที่ยว	สถานที่ท่องเที่ยว
การท่องเที่ยวแบบโฮมสเตย์	หมู่บ้านโทนทา, ซาปา, หมู่บ้านก๊ตก๊ต

### สถานที่ท่องเที่ยว

ในปัจจุบัน ประเทศเวียดนามถือเป็นอีกจุดหมายปลายทางแห่งใหม่ของภูมิภาคเอเชียตะวันออกเฉียงใต้ของนักท่องเที่ยว เนื่องจากจากวัฒนธรรมที่เป็นเอกลักษณ์ ประเพณีที่งดงาม อาหารรสชาติอร่อย ค่าครองชีพที่ถูก และผู้คนที่เป็นมิตร รวมทั้งภูมิประเทศที่งดงาม และธรรมชาติที่หลากหลาย จึงทำให้เกิดสถานที่ท่องเที่ยวต่างๆมากมายหลากหลายรูปแบบ และสามารถเที่ยวได้ในทุกภาค ทุกจังหวัดของประเทศ ในหัวข้อนี้จะเป็นการกล่าวถึงประเภทของการท่องเที่ยว และสถานที่ท่องเที่ยวยอดนิยมต่างๆในประเทศเวียดนาม โดยดูจากโปรแกรมของบริษัททัวร์เป็นหลัก และสามารถแบ่งตามภาคและจังหวัดได้ดังต่อไปนี้

### ภาคตะวันออกเฉียงเหนือ

- จังหวัดกว๋างบิ่ง มีพรมแดนติดกับจังหวัดท่าซาง จังหวัดเตวียนกวาง จังหวัดบักกั้น และจังหวัดเซินลา และมีพรมแดนระหว่างประเทศร่วมกับเขตปกครองตนเองกว่างซีจ้วงของประเทศจีน จังหวัดกว๋างบิ่งมีทัศนียภาพป่าเขาลำเนาไพรที่สวยงาม รวมทั้งยังมีโบราณสถานแห่งประวัติศาสตร์หลายแห่งและมีผลิตภัณฑ์ประจำถิ่นที่ขึ้นชื่อของประเทศ



รูปที่ 4.1 ที่ตั้งของจังหวัดกว๋างบิ่ง

ที่มา : TUBS, 2011



รูปที่ 4.2 อำเภอต่างๆในจังหวัดกาบั้ง

ที่มา : [www.vietnamtravels.vn](http://www.vietnamtravels.vn)

สถานที่ท่องเที่ยวในจังหวัดกาบั้ง ได้แก่

1. **เขตโบราณสถานปักบ้อ** ตั้งอยู่ในอำเภอท่ากว้าง ภายในมีถ้ำปักบ้อ ซึ่งถือเป็นจุดเริ่มต้นของกระบวนการปฏิวัติเวียดนาม เนื่องจากท่านโฮจิมินห์ได้ใช้สถานที่แห่งนี้เป็นที่ทำงานและขึ้นนำการปฏิวัติเวียดนาม หลังจากการเดินทางไปแสวงหาหนทางกู้ชาติในต่างประเทศ โดยถ้ำแห่งนี้ตั้งอยู่ลึกลงไปในขุนเขา และค่อนข้างลึกลับ จึงทำให้ท่านโฮจิมินห์เลือกใช้เป็นที่พักในช่วงปี1941 หลังจากการเดินทางไปแสวงหาหนทางกู้ชาติ



รูปที่ 4.3 ถ้ำปักบ้อ

ที่มา : [www.dangcongsan.vn](http://www.dangcongsan.vn)

2. น้ำตกบ้านซก ตั้งอยู่ที่อำเภอจ่งแก้ง ใกล้กับบริเวณพรมแดนประเทศเวียดนามและประเทศจีน ห่างจากกลางเมืองกวางบิ่งประมาณ 80 กิโลเมตร สูงประมาณ 70 เมตร และกว้างประมาณ 300 เมตร มีทั้งหมด 3 ชั้น ถือเป็นน้ำตกที่สวยงามที่สุดในประเทศเวียดนาม และยังเป็นน้ำตกที่ใหญ่ที่สุดในเอเชียตะวันออกเฉียงใต้



รูปที่ 4.4 น้ำตกบ้านซก

ที่มา : [www.vivutrael.com](http://www.vivutrael.com)

- จังหวัดท่าซาง เป็นจุดเหนือสุดของประเทศเวียดนาม มีพรมแดนร่วมกับมณฑลยูนนานที่ตั้งอยู่ทางตอนใต้ของประเทศจีน เป็นที่รู้จักในฐานะเขตแดนสุดท้ายของเวียดนาม



รูปที่ 4.5 ที่ตั้งของจังหวัดท่าซาง

ที่มา : TUBS, 2011



รูปที่ 4.6 แผนที่แสดงอำเภอต่างๆในจังหวัดท่าซาง

ที่มา : <https://wikitravel.org>

สถานที่ท่องเที่ยวในจังหวัดท่าซาง ได้แก่

1. หุบเขากวานบา มีความสูง 7,945.8 เมตร ประกอบไปด้วยทิวเขาเขียวชอุ่มและถ้ำที่มีเสน่ห์ ด้านบนสุดเป็นจุดชมวิวที่เรียกว่า 'Heaven's Gate' ซึ่งเป็นสถานที่ที่ที่เหมาะสมที่สุดสำหรับการชมที่ราบสูงดงวาน และหุบเขานาคใหญ่ที่มีทุ่งหญ้าเขียวจัดกับนาข้าวสีเหลืองทอง ผสมกับสีน้ำตาลของแผ่นดิน



รูปที่ 4.7 วิถีของนาข้าวที่หุบเขากวานบา

ที่มา : [www.hagiangadventuretours.com](http://www.hagiangadventuretours.com)

2. หมู่บ้านโทนทา เป็นหมู่บ้านของชนเผ่าท้องถิ่น มีผู้คนอาศัยอยู่ประมาณ 550 คน มีการสร้างบ้านแบบดั้งเดิมที่ทำด้วยไม้ไผ่และไม้ต่างๆ มุง หลังคาด้วยใบจาก ผู้คนในหมู่บ้านต่างแต่งกายแบบพื้นเมือง และทำอาชีพเกษตรกรรมเป็นหลัก



รูปที่ 4.8 หมู่บ้านโทนทา

ที่มา : [www.trekkinghagiang.com](http://www.trekkinghagiang.com)

### ภาคตะวันตกเฉียงเหนือ

- จังหวัดเดียนเบียน ติดกับแขวงพงสาติของลาวทางทิศตะวันตก และติดกับมณฑลยูนนานของประเทศจีนทางทิศตะวันตกเฉียงเหนือ เดียนเบียนในภาษาเวียดนามแปลว่า "เขตแดนมั่นคง" ซึ่งมีชื่อเสียงเนื่องจากเป็นที่รบในยุทธการเดียนเบียนฟูระหว่างฝรั่งเศสกับเวียดนาม



รูปที่ 4.9 ที่ตั้งของจังหวัดเดียนเบียน

ที่มา : TUBS, 2011



รูปที่ 4.10 อำเภอต่างๆในจังหวัดĐiệnเบียน

ที่มา : [www.investinvietnam.vn](http://www.investinvietnam.vn)

สถานที่ท่องเที่ยวในจังหวัดท่าซาง ได้แก่

1. **Điệnเบียนฟู** มีลักษณะเป็นที่ราบล้อมรอบด้วยภูเขาสูง และเป็นเคยสมรภูมิรบในช่วงสงครามอินโดจีน ในปัจจุบันเมืองĐiệnเบียนยังคงมีร่องรอยของการทำสงครามอยู่ เช่น หลุมหลบภัยต่างๆ มีพิพิธภัณฑ์และอนุสาวรีย์ที่สร้างไว้เพื่อเป็นอนุสรณ์แห่งชัยชนะ





รูปที่ 4.11 พิพิธภัณฑสถานเดียนเบียนฟู

ที่มา : [www.english.vietnamnet.vn/](http://www.english.vietnamnet.vn/)



รูปที่ 4.12 อนุสาวรีย์ชัยเดียนเบียนฟู

ที่มา : [www.vietnamvisa-easy.com](http://www.vietnamvisa-easy.com)

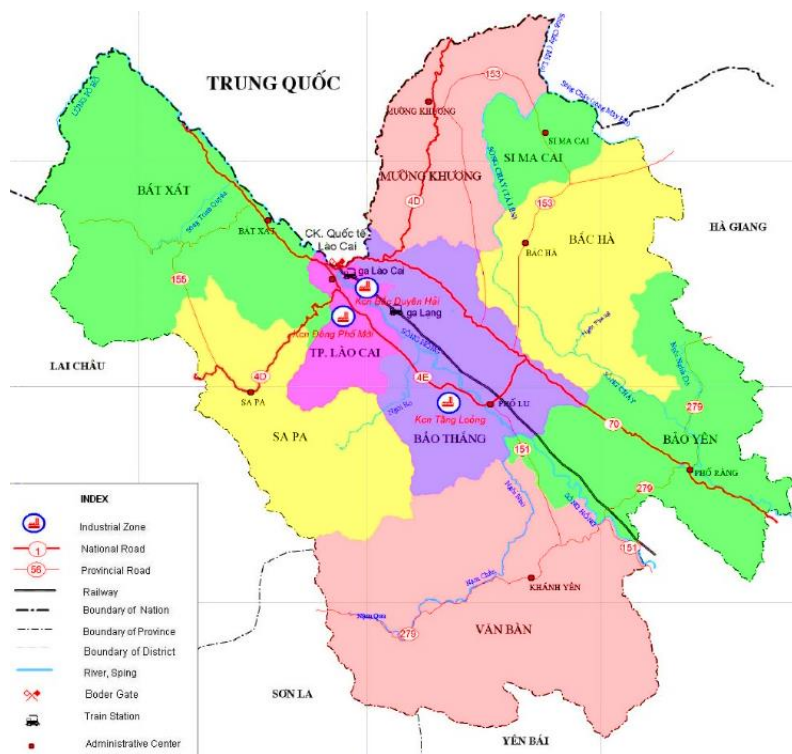
- จังหวัดลาวไก มีพรมแดนติดกับมณฑลยูนนานของประเทศจีน โดยมีแม่น้ำแดงกั้นไว้ สามารถเดินทางมาได้จากฮานอย





รูปที่ 4.13 ที่ตั้งของจังหวัดลาวไก

ที่มา : TUBS, 2011



รูปที่ 4.14 อำเภอต่างๆในจังหวัดลาวไก

ที่มา : www.investinvietnam.vn

สถานที่ท่องเที่ยวในจังหวัดลาวไก ได้แก่

1. **ซาปา** มีจุดเด่นคือมีการทำนาขั้นบันได ทำให้มีภูมิทัศน์สวยงามแก่การท่องเที่ยว และเป็นที่อยู่อาศัยของชาวเมือง ในอดีตซาปาเป็นเมืองตากอากาศของเจ้านายชั้นสูงชาวฝรั่งเศสที่มาทำงานในเวียดนาม ทำให้มีสถาปัตยกรรม อาคารบ้านเรือน และการวางผังเมืองแบบอาณานิคมฝรั่งเศส



รูปที่ 4.15 ความสวยงามของนาขั้นบันได

ที่มา : [www.travelbay.com](http://www.travelbay.com)

2. **หมู่บ้านก๊ต๊ต** มีภูมิอากาศที่หนาวเย็นตลอดทั้งปี มีทัศนียภาพที่สวยงามของนาขั้นบันได และเป็นที่อยู่ของชาวเผ่าม้งดำ ที่อยู่รวมกันเป็นกลุ่มๆ ทำอาชีพเกษตรกรรมเป็นหลักและยังคงแต่งตัวแบบพื้นเมือง



รูปที่ 4.16 หมู่บ้านก๊ตก๊ต

ที่มา : [www.sapa-tour.net](http://www.sapa-tour.net)

### ดินดอนสามเหลี่ยมปากแม่น้ำแดง

- นครฮานอย หรือเทศบาลนครฮานอย เป็นเมืองหลวงของประเทศเวียดนาม ชื่อฮานอย หมายถึง ตอนต้นของแม่น้ำ เนื่องจากตั้งอยู่ตอนต้นอยู่บนลุ่มแม่น้ำแดง ฮานอยนั้นมีสถานที่ท่องเที่ยวมากมาย และมีความหลากหลาย ทั้งการท่องเที่ยวเชิงประวัติศาสตร์ วัฒนธรรม และการท่องเที่ยวเชิงธรรมชาติ



รูปที่ 4.17 ที่ตั้งของนครฮานอย

ที่มา : CGlassey



รูปที่ 4.18 เขตต่างๆในนครฮานอย

ที่มา : Luu Ly, 2008

สถานที่ท่องเที่ยวในจังหวัดฮานอย ได้แก่

1. ทะเลสาบคินดาบ หรือ ฮวานเกียม ตั้งอยู่ตรงใจกลางของฮานอย มีตำนานเล่าว่า อดีตที่เวียดนามทำสงครามกับประเทศจีน กษัตริย์เวียดนามได้ทำสงครามมาเป็นเวลานาน ทำให้เกิดความท้อแท้ เมื่อได้มาล่องเรือที่ทะเลสาบแห่งนี้ก็ได้พบเต่าขนาดใหญ่ที่นำดาบวิเศษมาให้ เพื่อทำสงคราม หลังจากที่พระองค์ได้รับดาบมานั้น พระองค์ได้กลับไปทำสงครามอีกครั้ง และได้รับชัยชนะ จนเมื่อเสร็จศึกสงครามแล้ว พระองค์ได้นำดาบมาคืน ณ ทะเลสาบแห่งนี้ และเต่าตัวนั้นก็หายไป จึงเป็นที่มาของชื่อ ทะเลสาบคินดาบ



รูปที่ 4.19 ทะเลสาบคีนดาบ

ที่มา : DHN

2. **हारवर्णक्रम** หรือ วันเหมียว เป็นสถานที่ที่ใช้สำหรับสอบจอหงวนในสมัยโบราณ ถือเป็นโรงเรียนของพวกขุนนางและเป็นมหาวิทยาลัยแห่งชาติแห่งแรกของเวียดนาม มหาวิทยาลัยแห่งแรกของเวียดนาม



รูปที่ 4.20 วิหารวรรณกรรม

ที่มา : [www.mushroomtravel.com](http://www.mushroomtravel.com)



3. สุสานโฮจิมินห์ เป็นสถานที่เก็บศพของท่านโฮจิมินห์ อดีตผู้นำของประเทศเวียดนาม โดยตัวอาคารทำจากหินอ่อน และไม่เนื้อดี โดยศพของท่านโฮจิมินห์นั้นจะอยู่ในโลงแก้ว เพื่อให้ผู้เข้าชมสามารถเห็นร่างของท่านได้



รูปที่ 4.21 สุสาน โฮจิมินห์

ที่มา : [www.thaigoodview.com](http://www.thaigoodview.com)

4. เจดีย์เสาเดียว เป็นวัดเก่าแก่ มีอายุมากกว่า 400 ปี ตัววัดตั้งอยู่กลางสระบัว และมีฐานเป็นเสาหลักแค่เพียงอันเดียว วัดแห่งนี้ได้มีตำนานเล่าไว้ว่า พระเจ้าหลี่ไท่โตอยากได้โอรสมากและรอคอยมาเป็นเวลานาน จนมาคืนวันหนึ่งทรงฝันว่าเห็นเจ้าแม่กวนอิม ได้มาปรากฏที่สระบัวและได้ประทานโอรสให้กับพระองค์ หลังจากนั้นพระองค์ก็ได้มีพระโอรส จึงได้สร้างเจดีย์ขนาดเล็กที่ตั้งอยู่บนเสาต้นเดียวกลางสระบัวเพื่อเป็นการถวายสักการะแด่เจ้าแม่กวนอิม



รูปที่ 4.22 เจดีย์เสาเดียว

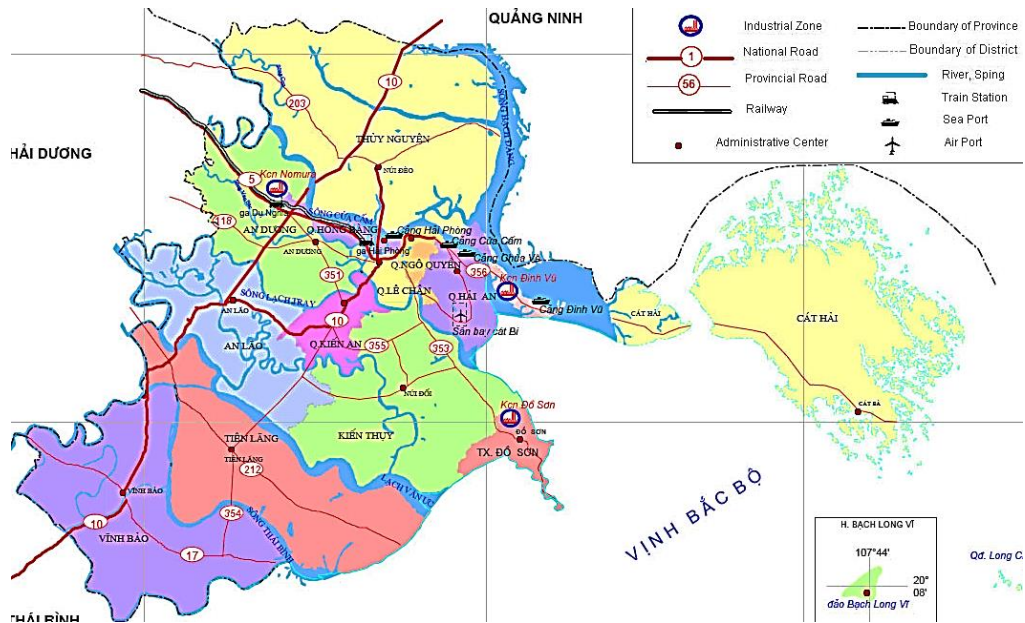
ที่มา : [www.sbatravel.co.th](http://www.sbatravel.co.th)

- นครโฮฟอง เป็นเมืองที่ใหญ่เป็นอันดับที่ 3 ของประเทศ และเป็นเมืองท่าเรือที่สำคัญของเวียดนาม คำว่า ‘ไฮ’ หมายถึงมหาสมุทร คำว่า ‘ฟอง’ หมายถึง การปกป้อง ดังนั้น ‘ไฮฟอง’ จึงหมายถึง มหาสมุทรที่ปกป้องผู้รุกราน โฮฟองถือเป็นประตูอ่าวฮาลอง ซึ่งเป็นแหล่งท่องเที่ยวที่สำคัญ มีธรรมชาติ และทิวทัศน์ที่สวยงาม รวมทั้งมีสถานที่ท่องเที่ยวอื่นๆอีกมากมาย



รูปที่ 4.23 ที่ตั้งของนครโฮฟอง

ที่มา : Creative Commons



รูปที่ 4.24 อำเภอต่างๆในนครโฮฟอง  
ที่มา : www.investinvietnam.vn

สถานที่ท่องเที่ยวในจังหวัดโฮฟอง ได้แก่

1. อ่าวฮาลอง หรือ อาลองเบย์ ชื่อ ‘ฮาลอง’ แปลได้ว่า มังกรร่อนลง ซึ่งมีที่มาจากนิทานปรัมปราของชาวเวียดนาม ที่กล่าวถึงมังกรโบราณซึ่งเคยร่อนมาลงในอ่าวนี้เมื่อครั้งศึกค้าบรرف์ อ่าวฮาลองมีชื่อเสียงในเรื่องของความสวยงามของธรรมชาติ น้ำทะเลสีมรกตใสรวมทั้งเกาะเล็ก เกาะน้อยมากมาย ทำให้อ่าวนี้ได้รับการประกาศเป็นมรดกโลกทางธรรมชาติจากองค์การยูเนสโก





รูปที่ 4.25 อ่าวฮาลอง

ที่มา : [www.oknation.nationtv.tv](http://www.oknation.nationtv.tv)

2. ถ้ำเทียนกุง ตั้งอยู่ในอ่าวฮาลอง ชื่อถ้ำมีความหมายว่า ถ้ำวังแห่งสวรรค์ เป็นถ้ำที่สวยงามที่สุดของอ่าว ภายในถ้ำจะมีโครงสร้างที่ซับซ้อนมากมายหลายชั้น และยังมีหินงอก หินย้อย หลากหลายขนาดและรูปทรง



รูปที่ 4.26 ภายในถ้ำเทียนกุง

ที่มา : [www.aprotravel.com](http://www.aprotravel.com)

3. วัดแห่ง เป็นวัดที่เก่าแก่ของเมืองไฮฟอง เป็นสถานที่สำคัญทางประวัติศาสตร์ สร้างขึ้นเพื่อรำลึกถึง เล ฉาน สตรีผู้ก่อตั้งเมืองไฮฟอง ในอดีตวัดแห่งนี้ถูกใช้เป็นศาลบูชา ต่อมาได้รับการบูรณะขึ้นใหม่ จนกระทั่งกลายเป็นสถานที่สำคัญทางศาสนา อันเป็นที่สักการะของคนในท้องถิ่น



รูปที่ 4.27 วัดแห่ง

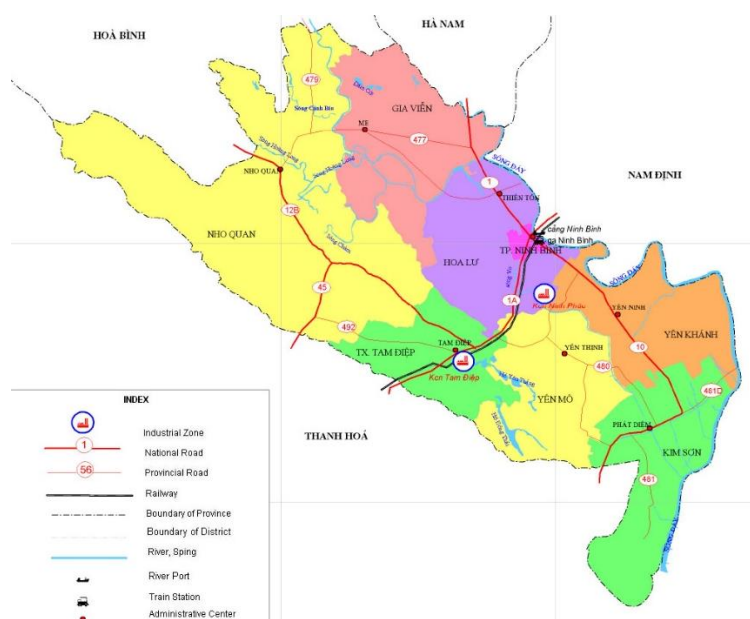
ที่มา : [www.vietnamtourism.com](http://www.vietnamtourism.com)

- จังหวัดนิงห์บิन्ह ตั้งอยู่บริเวณสามเหลี่ยมปากแม่น้ำแดง ดิฉายฝ่งทะเล รู้จักกันในอีกชื่อคือ ‘ฮาลองบัก’ ล้อมรอบด้วยยอดเขา 99 ยอด เคยเป็นนครหลวงเก่าที่มีประวัติความเป็นมายาวนานก่อนจะย้ายเมืองหลวงไปฮานอย มีชื่อเสียงในด้านความหลากหลายของการท่องเที่ยว ทั้งในเชิงธรรมชาติ และเชิงวัฒนธรรม



รูปที่ 4.28 ที่ตั้งของจังหวัดนิงห์บิ่งห์

ที่มา : TUBS, 2011



รูปที่ 4.29 อำเภอต่างๆในจังหวัดนิงห์บิ่งห์

ที่มา : [www.vietnamtravelinformation.net](http://www.vietnamtravelinformation.net)

สถานที่ท่องเที่ยวในจังหวัดนิงห์บิ่งห์ ได้แก่

1. ตามก๊ก-บักด่ง เป็นสถานที่ท่องเที่ยวทางธรรมชาติแห่งหนึ่งอยู่ในจังหวัดนิงห์บิ่งห์ ห่างจากตัวเมืองประมาณ 9 กิโลเมตร โดยชื่อ "ตามก๊ก" แปลว่า สามถ้ำ เพราะสถานที่แห่งนี้มีภูเขา

หินปูนขนาดใหญ่อยู่รายรอบ และมีแม่น้ำจืดจางไหลผ่านและกัดเซาะ เกิดเป็นถ้ำหินปูน สามารถล่องเรือที่ทำเรือตามก๊ักลัดเลาะไปตามสายน้ำโงยงผ่านผาหินที่สูงตระหง่าน ไปยัง บริเวณถ้ำต่างๆ



รูปที่ 4.30 การล่องเรือชมธรรมชาติที่ตามก๊ัก – บิ๊กคัง

ที่มา : [www.travel.mthai.com](http://www.travel.mthai.com)

2. **วัดป่าดงหิ** เป็นวัดในพระพุทธศาสนาที่ใหญ่ที่สุดในประเทศเวียดนาม หรือใหญ่ที่สุดในเอเชีย มีพื้นที่ประมาณ 3,300 ไร่ สร้างมากกว่าพันปีแล้วและมีการบูรณะอยู่เสมอ ความน่าสนใจภายในวัดแห่งนี้ คือ มีรูปหล่อพระพุทธเจ้าที่ใหญ่ที่สุด หนักราว 100 ตัน ประดิษฐานอยู่ บริเวณระเบียงวิหาร มีรูปพระอรหันต์จำนวน 500 องค์ เรียงรายเป็นระยะทางรวมกันถึง 3 ก.ม. รอบๆพื้นที่มีอาคาร ลานพิธี และสวนสงบที่งดงามตามธรรมชาติ





รูปที่ 4.31 บริเวณพื้นที่โดยรวมของวัดไปดิงห์

ที่มา : [www.e.theleader.vn](http://www.e.theleader.vn)

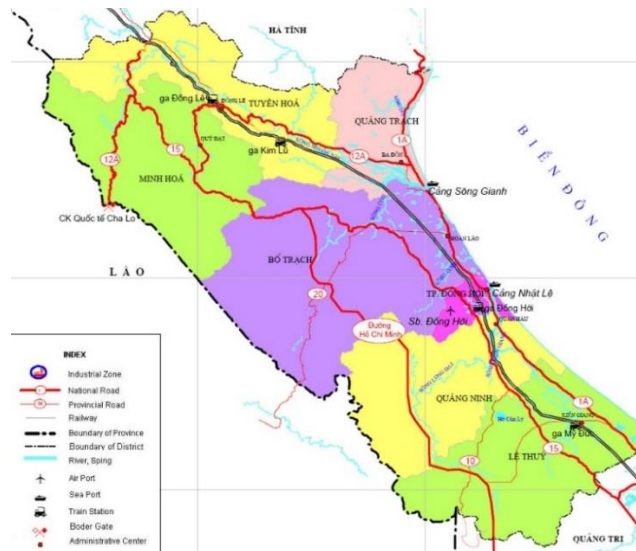
### ภาคกลางตอนเหนือ

- จังหวัดกว๋างบิ่ญ เป็นจังหวัดตามแนวชายฝั่งทางตอนเหนือของภาคกลางของประเทศเวียดนาม ทางทิศเหนือติดกับจังหวัดฮาดินห์ โดยมีภูเขางาง เป็นชายแดนทางธรรมชาติ ทางตอนใต้ติดกับจังหวัดกว๋านจิ ทางทิศตะวันตกติดกับประเทศลาว และทางทิศตะวันตกติดกับทะเลจีนใต้



รูปที่ 4.32 ที่ตั้งของจังหวัดกว๋างบิ่ญ

ที่มา : TUBS, 2011



รูปที่ 4.33 อำเภอต่างๆในจังหวัดกว๋างบิ่ญ

ที่มา : [www.investinvietnam.vn](http://www.investinvietnam.vn)

สถานที่ท่องเที่ยวในจังหวัดกว๋างบิ่ญ ได้แก่

1. อุทยานแห่งชาติฟองญา-แก๋บ่าง มีลักษณะเป็นหินปูน และมีคุณค่าทางธรณีวิทยาและทิวทัศน์ที่สวยงามตามธรรมชาติ ธารน้ำและภูเขาสลับซับซ้อนทำให้มีชื่อเสียงในด้านของความงดงามภายในถ้ำ และยังสามารถขึ้นทะเบียนเป็นมรดกธรรมชาติโลกด้านธรณีวิทยา จากองค์การยูเนสโก เมื่อปีค.ศ.๒๐๐๓



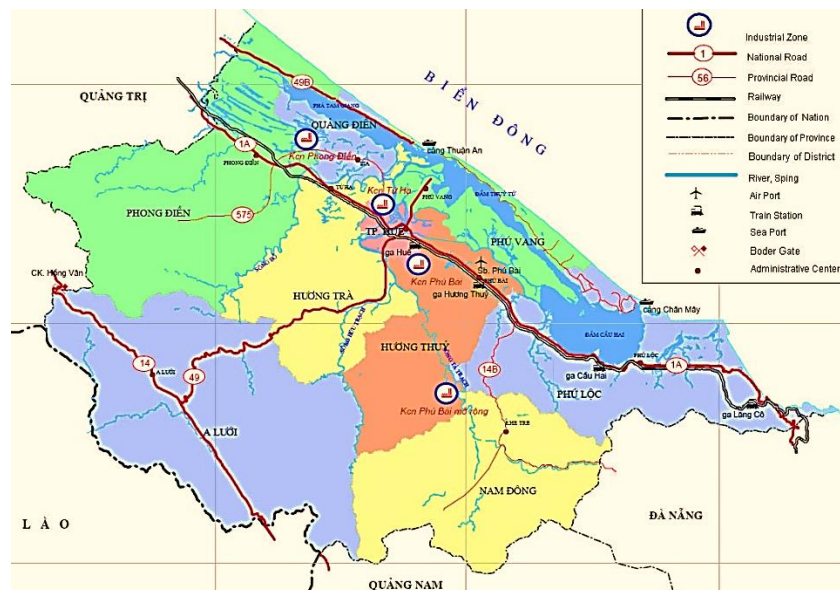
รูปที่ 4.34 ภายในอุทยานฟองญา – แก๋บ่าง

ที่มา : [www.vovworld.vn](http://www.vovworld.vn)

- จังหวัดเถื่อเทียน มีเมืองเว้ซึ่งเป็นเมืองหลักของจังหวัดมีฐานะเป็นเทศบาลในตัวเอง และเคยเป็นเมืองหลวงเก่าในสมัยราชวงศ์เหงียน ถือเป็นเมืองเก่าแก่อีกเมืองหนึ่งของประเทศเวียดนาม โดดเด่นทั้งเรื่องสถาปัตยกรรม และประวัติศาสตร์



รูปที่ 4.35 ที่ตั้งของจังหวัดเถื่อเทียน  
ที่มา : TUBS, 2011



รูปที่ 4.36 อำเภอต่างๆในจังหวัดเถื่อเทียน  
ที่มา : [www.investinvietnam.vn](http://www.investinvietnam.vn)

สถานที่ท่องเที่ยวในจังหวัดเถื่อเทียน-เว้ ได้แก่

1. พระราชวังไดโน้ย หรือพระราชวังต้องห้าม ตั้งอยู่ใจกลางเมืองเว้ เป็นมรดกตกทอดอันยิ่งใหญ่และสวยงามของราชวงศ์เหงียน ถูกสร้างขึ้นตามแบบแผนความเชื่อของจีน มีการออกแบบให้มีกำแพงถึง 3 ชั้น โดยพระตำหนักชั้นในสุดจะเป็นเขตสำหรับราชวงศ์เท่านั้น ห้ามบุคคลภายนอกเข้าไปเด็ดขาด หรือหากเข้าไปแล้วก็จะไม่มีสิทธิ์ออกมาได้ คนทั่วไปจึงเรียกพระราชวังแห่งนี้ว่าพระราชวังต้องห้าม เช่นเดียวกับพระราชวังต้องห้ามของจีน



รูปที่ 4.37 พระราชวังไดโน้ย

ที่มา : [www.vietvisiontravel.com](http://www.vietvisiontravel.com)

2. สุสานจักรพรรดิตือด๊ก อยู่ทางทิศตะวันตกเฉียงใต้ของเมืองเว้ มีความสวยงามลงตัวของสถานที่ ตามบันทึกกล่าวว่าพระองค์ได้ทรงออกแบบด้วยตนเองเกือบทั้งสิ้น สร้างขึ้นเมื่อปี ค.ศ. 1864 คล้ายกับพระราชวังหลวงจำลองขนาดเล็ก จุดเด่นของสุสานแห่งนี้ คือ ตำหนัก 2 แห่ง ภายใต้อาคารไม้เก่าแก่ที่ตั้งอยู่ริมทะเลสาบตำหนัก พระเจ้าตือด๊กเป็นโอรสของพระเจ้าเถี่ยวตริจักรพรรดิองค์ที่ 4 แห่งราชวงศ์เหงียน ที่ทรงครองราชย์นานถึง 36 ปี






รูปที่ 4.48 สุสานจักรพรรดิคือดึก

ที่มา : [www.aumlucktour.net](http://www.aumlucktour.net)

3. วัดเทียนมู่ ตั้งอยู่ฝั่งซ้ายของริมแม่น้ำหอมของประเทศเวียดนาม ทางไปสุสานของพระเจ้ามิงห์หม่าง นับเป็นศูนย์กลางทางพุทธศาสนานิกายเซน จุดเด่นที่สุดของวัดแห่งนี้คือ เจดีย์ทรง 8 เหลี่ยม สูงลดหลั่นกัน 7 ชั้น แต่ละชั้นเป็นตัวแทนของชาติภพต่างๆ ของพระพุทธเจ้า ส่วนทางฝั่งซ้ายและขวาเป็นที่ตั้งของศิลาจารึกและระฆังสำริดขนาดใหญ่



รูปที่ 4.39 เจดีย์ทรง 8 เหลี่ยม ในวัดเทียนมู่

ที่มา : [www.viethometourist.com](http://www.viethometourist.com)

4. **สุสานพระเจ้าไคดิงห์** เป็นสุสานที่มีการผสมผสานระหว่างสถาปัตยกรรมแบบตะวันตก กับสถาปัตยกรรมแบบตะวันออก สุสานแห่งนี้ถูกสร้างในสมัยจักรพรรดิไคดิงห์ เพื่อใช้เป็นสุสานของพระองค์ แต่แล้วพระองค์ก็ทรงสิ้นพระชนม์ไปเสียก่อน บ้าว่าได้ พระราชโอรส จึงต้องสร้างต่อให้แล้วเสร็จ



รูปที่ 4.40 ภายในสุสานพระเจ้าไคดิงห์

ที่มา : [www.vietvisiontravel.com](http://www.vietvisiontravel.com)

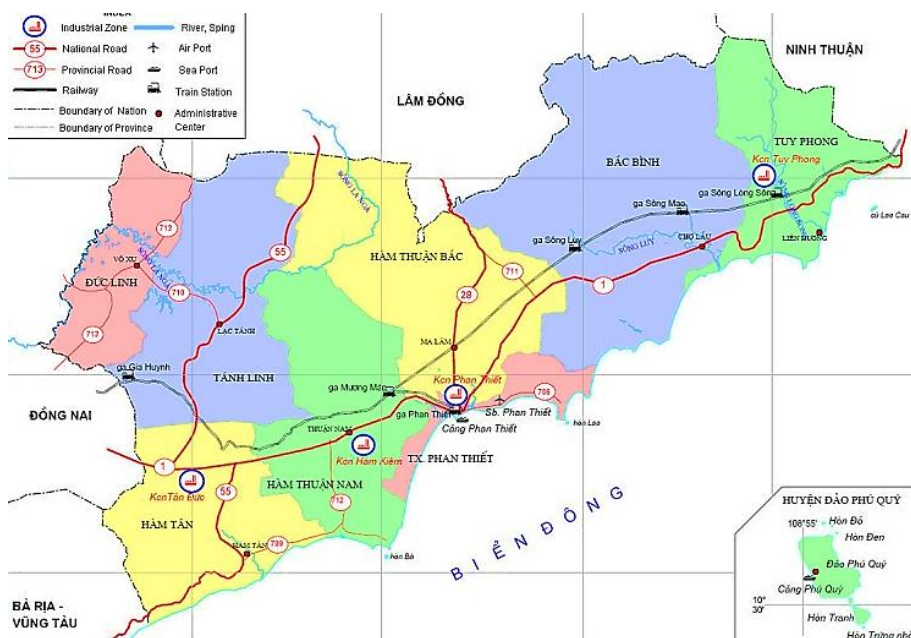
### ชายฝั่งภาคกลางตอนใต้

- **จังหวัดบึงฉลวน** เป็นจังหวัดภาคกลางตอนล่างที่สำคัญของเวียดนาม เป็นแหล่งท่องเที่ยวชายหาด ที่ได้รับความนิยม และเป็นแหล่งท่องเที่ยวทางประวัติศาสตร์ที่สำคัญของประเทศเวียดนาม เนื่องจากดินแดนแห่งนี้เคยเป็นที่ตั้งของอาณาจักรจาม มีเมืองมยุรเน่ เป็นแหล่งท่องเที่ยวที่สำคัญ จังหวัดบึงฉลวนมีอาณาเขตติดกับจังหวัดเลิมด่ง และจังหวัดนินห์ถ่วนทางทิศเหนือ ติดกับจังหวัดด่งนายและจังหวัดบ่าเหรียะ-หุงเต่าทางทิศตะวันตก และอยู่ห่างจากนคร โฮจิมินห์ ประมาณ 200 กิโลเมตร



รูปที่ 4.41 ที่ตั้งของจังหวัดบึงฉุฉวน

ที่มา : TUBS, 2011



รูปที่ 4.42 อำเภอต่างๆในจังหวัดบึงฉุฉวน

ที่มา : www.bandothegioikholon.com

สถานที่ท่องเที่ยวที่สำคัญในจังหวัดบึงฉลวน

1. มุยเน เป็นสถานที่ท่องเที่ยวที่เป็นที่รู้จักของนักท่องเที่ยวมากมาย จากการมีหาดทรายขาว ยาวสุดลูกหูลูกตา ทะเลสีคราม มีชายหาดที่สวยงามและสะอาด และสิ่งที่เป็นจุดเด่นของสถานที่แห่งนี้ คือเนินทรายกว้างใหญ่สีทองอร่าม ทำให้เหมือนอยู่กลางทะเลทรายใน ตะวันออกกลาง



รูปที่ 4.43 ทะเลทรายในมุยเน

ที่มา : [www.vietfuntravel.com](http://www.vietfuntravel.com)

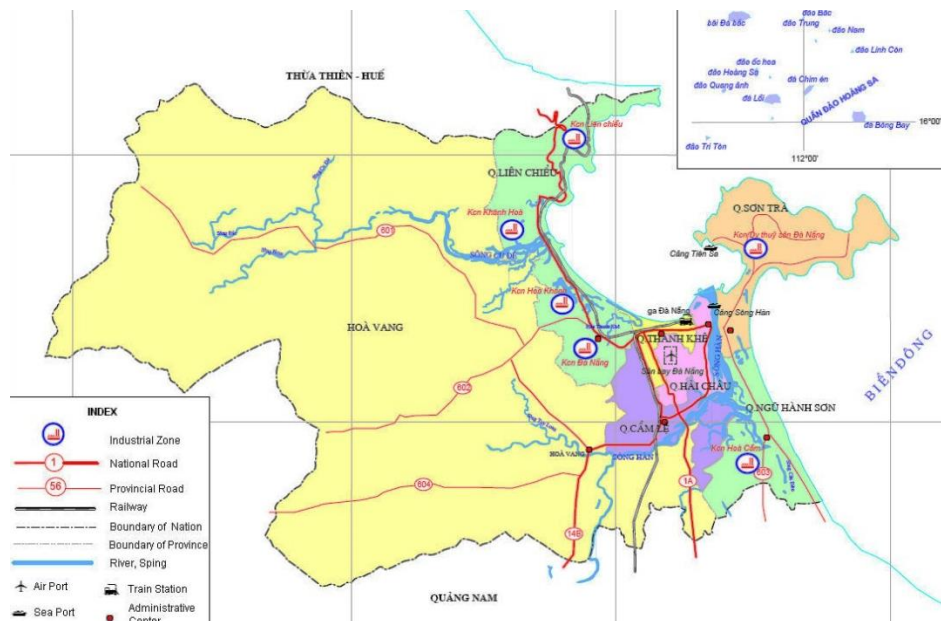
- จังหวัดดานัง เป็นเมืองใหญ่อันดับที่ 4 ของเวียดนาม ในอดีตเมืองนี้เคยเป็นเมืองท่าที่สำคัญในยุคเฟื่องฟูของเวียดนาม ปัจจุบันได้รับการพัฒนาให้มีสิ่งอำนวยความสะดวกครบครัน เพื่อเอื้ออำนวยนักท่องเที่ยวที่เดินทางมาเยือนดานังและเมืองใกล้เคียง





รูปที่ 4.44 ที่ตั้งของจังหวัดดานัง

ที่มา : TUBS, 2011



รูปที่ 4.45 แผนที่แสดงอำเภอต่างๆในจังหวัดดานัง

ที่มา : [www.investinvietnam.vn](http://www.investinvietnam.vn)

สถานที่ท่องเที่ยวในจังหวัดดานัง ได้แก่

1. **บาน่าฮิลล์** อยู่ห่างจากตัวเมืองดานัง ประมาณ 40 กิโลเมตร เป็นเมืองตากอากาศตั้งแต่สมัยที่เวียดนามยังเป็นอาณานิคมของฝรั่งเศส เนื่องจากมีธรรมชาติที่งดงาม บรรยากาศดี และอากาศที่เย็นสบาย ต่อมาได้มีการพัฒนาเพื่อให้มีความเจริญมากขึ้น โดยมีการสร้างกระเช้าไฟฟ้า สำหรับขึ้นไปสู่ยอดเขา เพื่อให้เห็นความงดงามของทัศนียภาพเบื้องล่าง



รูปที่ 4.46 บาน่าฮิลล์

ที่มา : [www.banahills.sunworld.vn](http://www.banahills.sunworld.vn)

2. **พิพิธภัณฑ์ประติมากรรมจาม** สร้างโดยชาวฝรั่งเศสเพื่อเป็นสถานที่เก็บรักษาและแสดงวัตถุสิ่งของ เกี่ยวกับราชอาณาจักรจาม ปัจจุบันที่นี้เก็บรักษาสิ่งของวัตถุประติมากรรมประมาณ 2,000 ชิ้น แต่นำมาจัดแสดงเพียง 500 ชิ้น เท่านั้น โดยแบ่งห้องจัดแสดงตามสถานที่ค้นพบสิ่งของวัตถุ ภายในพิพิธภัณฑ์ได้รวบรวมประติมากรรมเกี่ยวกับเทพ สัตว์ศักดิ์สิทธิ์ และภาพชีวิตประจำวันของชาวจาม



รูปที่ 4.47 ภายในพิพิธภัณฑสถานประวัติศาสตร์จาม

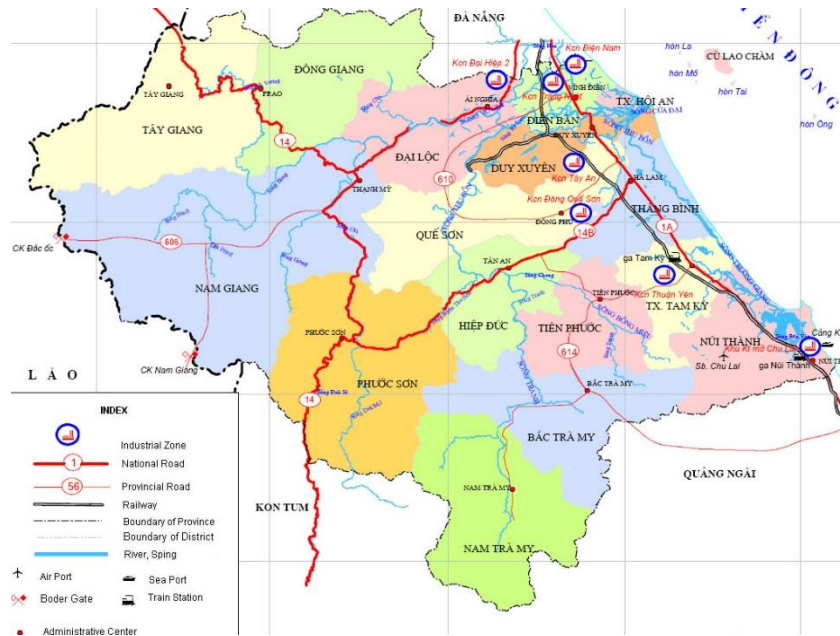
ที่มา : [www.vovworld.vn](http://www.vovworld.vn)

- จังหวัดกว๋างนาม เป็นที่ราบตามแนวชายฝั่ง ทางตะวันตกติดกับประเทศลาว ในจังหวัดกว๋างนาม มีแหล่งท่องเที่ยวที่สำคัญ คือเมืองฮอยอัน ซึ่งได้ขึ้นทะเบียนเป็นมรดกโลกทางวัฒนธรรมเมื่อ พ.ศ. 2542



รูปที่ 4.48 ที่ตั้งของจังหวัดกว๋างนาม

ที่มา : TUBS, 2011



รูปที่ 4.49 แผนที่แสดงอำเภอต่างๆในจังหวัดควังนาม

ที่มา : [www.investinvietnam.vn](http://www.investinvietnam.vn)

สถานที่ท่องเที่ยวในจังหวัดควังนาม ได้แก่

1. ฮอยอัน เป็นเมืองมรดกโลก เต็มไปด้วยเสน่ห์ของตึกเก่าสีเหลืองเข้ม สไตลชีโน – โปรตุเกสผสมโคโลเนียล ที่ยังคงอนุรักษ์ไว้จนถึงปัจจุบัน ซึ่งเป็นเอกลักษณ์ที่โดดเด่นของเมืองฮอยอัน



รูปที่ 4.50 ตึกเก่าสีเหลืองอันเป็นเอกลักษณ์ของฮอยอัน

ที่มา : [www.airmosphere.net](http://www.airmosphere.net)



### ที่ราบสูงตอนกลาง

- จังหวัดเลิมด่ง มีเมืองสำคัญคือเมืองดาลัต และเป็นเพียงจังหวัดเดียวในบริเวณที่ราบสูงตอนกลางที่ไม่มีชายแดนติดกับกัมพูชา



รูปที่ 4.51 ที่ตั้งของจังหวัดเลิมด่ง

ที่มา : TUBS, 2011



รูปที่ 4.52 อำเภอต่างๆในจังหวัดเลิมด่ง

ที่มา : [www.investinvietnam.vn](http://www.investinvietnam.vn)

สถานที่ท่องเที่ยวในจังหวัดเลิมด่ง ได้แก่

**1. เมืองดาลัต** ตั้งอยู่กลางหุบเขา ปกคลุมไปด้วยไม้สน และป่าไม้บนที่ราบสูงกลางเบียง มีความสูงจากระดับน้ำทะเล 1500 เมตร อุณหภูมิเฉลี่ย 17 องศาเซลเซียส อากาศเย็นสบายตลอดปี ได้รับการขนานนามเป็นเมืองแห่งฤดูใบไม้ผลิชัวนิรันดร์ และดาลัตเคยเป็นเมืองตากอากาศในสมัยที่เวียดนามยังเป็นอาณานิคมของฝรั่งเศส นอกจากนี้ในดาลัตยังมีสถานที่ท่องเที่ยวอีกมากมาย เช่น ยอดเขาลางเบียง น้ำตกคาคันลา พระราชวังฤดูร้อนของจักรพรรดิเบ้าไ่่ สถานีรถไฟดาลัต เป็นต้น จึงทำให้เมืองดาลัตนั้น โดดเด่นเหนือเมืองอื่นๆ ในจังหวัดเลิมด่ง


**1.1 ยอดเขาลางเบียง** เป็นหนึ่งในเทือกเขาที่สูงที่สุดของจังหวัดเลิมด่ง สูง 2.167 เมตร ข้างล่างเป็นที่อยู่อาศัยของชนเผ่า Lat และ Chill ซึ่งยังคงรักษาความเป็นวัฒนธรรมดั้งเดิมของเขาไว้ อยู่ ชื่อของภูกลางเบียงนี้เกี่ยวข้องกับเรื่องราวความรักอันสวยงามของหนุ่มกลาง ของเผ่า Lat และ เจ้าสาวชื่อเบียง เป็นลูกสาวของหัวหน้าเผ่า Chill ดำเนินเล่าว่า ทั้งสองคนบังเอิญได้เจอกันในป่า ขณะที่เบียงเจอหมาป่าคุร้าย ลางก็ได้เข้าไปช่วยเหลือ และทั้งสองเกิดความรักให้แก่กัน แต่เพราะความแตกต่างกันของทั้งสองชนเผ่า ทำให้สองคนไม่สามารถอยู่ด้วยกันได้ ทั้งสองจึงฆ่าตัวตายเพื่อแสดงถึงความรักอันซื่อสัตย์ของตน และต่อต้านกฎเกณฑ์ที่ไม่ถูกต้องของทั้งสองชนเผ่านี้ หลังจากนั้นชาวบ้านแถบนี้ก็ได้เอาชื่อของหนุ่มสาวคู่นี้มาตั้งชื่อให้ภูเขานี้



รูปที่ 4.53 วิวจากยอดเขาลางเบียง

ที่มา : [www.vietnamsunshinetravel.com](http://www.vietnamsunshinetravel.com)

**1.2 น้ำตกดาตันลา** อยู่ห่างจากตัวเมืองดาลัดไปทางทิศใต้ประมาณ 5 กิโลเมตร เป็นน้ำตกที่มีขนาดไม่ใหญ่มาก แต่มีความงดงามและมีหลายชั้น ในอดีต น้ำตกดาตันลาเป็นน้ำตกที่ซ่อนอยู่ในป่า เป็นที่พักอาศัยของชนกลุ่มน้อยในพื้นที่ จึงเรียกชื่อน้ำตกตามชื่อชนกลุ่มน้อย “Datanla” เล่ากันว่าในอดีต น้ำตกมีถ้ำลึกลับ ที่ใช้เป็นที่พักหลบซ่อน และ เก็บเสบียงอาหาร ไว้ใช้ในสงคราม ของชนกลุ่มน้อยDatanla



รูปที่ 4.54 น้ำตกดาตันลา

ที่มา : [www.citypassguide.com](http://www.citypassguide.com)

**1.3 พระราชวังฤดูร้อนของจักรพรรดิเบ้าใต้** เริ่มต้นก่อสร้างเมื่อปี พ.ศ.2476 ประกอบด้วยอาคารอิมพีเรียล 3 หลัง โดยส่วนที่เรียกว่า Dinh 3 เป็นจุดที่โด่งดังและมีคนมาเยี่ยมชมมากที่สุด แม้จะผ่านการการบูรณะมาแล้ว แต่ภายในอาคารก็ยังคงมีเครื่องเรือนจำนวนมากที่ถูกทิ้งไว้ในสภาพเดิม



รูปที่ 4.55 ภายในพระราชวังฤดูร้อนของจักรพรรดิเบ้าใต้

ที่มา : [www.diphuot365.blogspot.com](http://www.diphuot365.blogspot.com)

1.4 สถานีรถไฟดาลัด ถือเป็นสถานีรถไฟที่เก่าแก่ที่สุดของเวียดนามและอินโดจีน ถูกสร้างขึ้นโดยชาวฝรั่งเศสในช่วง ค.ศ. 1932 ถึง 1938 สถานีมีรูปแบบสถาปัตยกรรมที่ไม่ซ้ำกัน และได้รับการยอมรับว่าเป็นวัฒนธรรมประจำชาติอันเก่าแก่



รูปที่ 4.56 สถานีรถไฟดาลัด

ที่มา : [www.vietwaytravel.net](http://www.vietwaytravel.net)

#### ภาคตะวันออกเฉียงใต้

- จังหวัดบ่าเลียด เป็นจังหวัดที่มีความสำคัญทางเศรษฐกิจที่สำคัญของเวียดนาม ห่างจาก โฮจิมินห์ 120 กิโลเมตร มีจุดเด่นคือทะเลที่สวยงาม และมีเมืองที่สำคัญ คือเมืองหุงเต่า



รูปที่ 4.57 ที่ตั้งของจังหวัดบ่าเลียด

ที่มา : TUBS, 2011

สถานที่ท่องเที่ยวในจังหวัดบ่่าเสีเย

1. เมืองหวงเต่า หวงเต่าเป็นอีกหนึ่งเมืองที่มีชื่อเสียงในเรื่องของชายทะเลที่สวยงาม และมีสถานที่พักผ่อนหย่อนใจมากมาย ทั้งยังถือว่าเป็นเมืองศูนย์กลางของอุตสาหกรรมน้ำมัน และแก๊สธรรมชาติ รวมถึงอุตสาหกรรมต่อเรือของประเทศเวียดนามอีกด้วย



รูปที่ 4.58 ความสวยงามของทะเลในหวงเต่า

ที่มา : [www.ivivu.com](http://www.ivivu.com)

- จังหวัดด่งนาย ตั้งอยู่ทางทิศตะวันออกและทิศตะวันออกเฉียงเหนือของโฮจิมินห์ เมืองที่ใหญ่ที่สุดคือเบียนหว่า ในอดีตพื้นที่บริเวณจังหวัดนี้เคยอยู่ภายใต้อำนาจของอาณาจักรฟูนาน อาณาจักรเจนละ และอาณาจักรขอมจนถึง ค.ศ. 1627



รูปที่ 4.59 ที่ตั้งของจังหวัดด่งนาย

ที่มา : TUBS, 2011






รูปที่ 4.60 อำเภอต่างๆในจังหวัดด่งนาย

ที่มา : Tanvo0908, 2016

สถานที่ท่องเที่ยวในจังหวัดด่งนาย

1. อุทยานแห่งชาติก๊ตเทียน เป็นป่าเขตร้อนที่รกร้างกว้างใหญ่และเขตสงวนชีวมณฑลในเวียดนามตอนใต้ เป็นที่ตั้งของต้นไม้ขนาดนับร้อยปีสวนพฤกษศาสตร์และเส้นทางพักผ่อนหย่อนใจ อุทยานยังมีสัตว์ป่าที่หลากหลายตั้งแต่สัตว์เลื้อยคลานที่ระเ่ไปจนถึงสัตว์เลี้ยงลูกด้วยนมและนกที่หายาก



รูปที่ 4.61 ภายในอุทยานแห่งชาติก๊ตเทียน

ที่มา : [www.vietholidaytravel.com](http://www.vietholidaytravel.com)

2. สวนบุหลง มีพื้นที่ประมาณ 64 ตารางเมตร ประกอบด้วยจุดชมวิวดงเลสาบลองอัน ภูเขา  
 ลองอัน และเจดีย์โบราณลองซอน แม้จะมีสถานที่ล้อมรอบไปด้วยความเร่งรีบและคึกคัก  
 ของเมืองอุตสาหกรรม แต่สถานที่แห่งนี้ก็โดดเด่นด้วยความเขียวขจีของต้นไม้ขนาดใหญ่



รูปที่ 4.62 ภายในสวนบุหลง

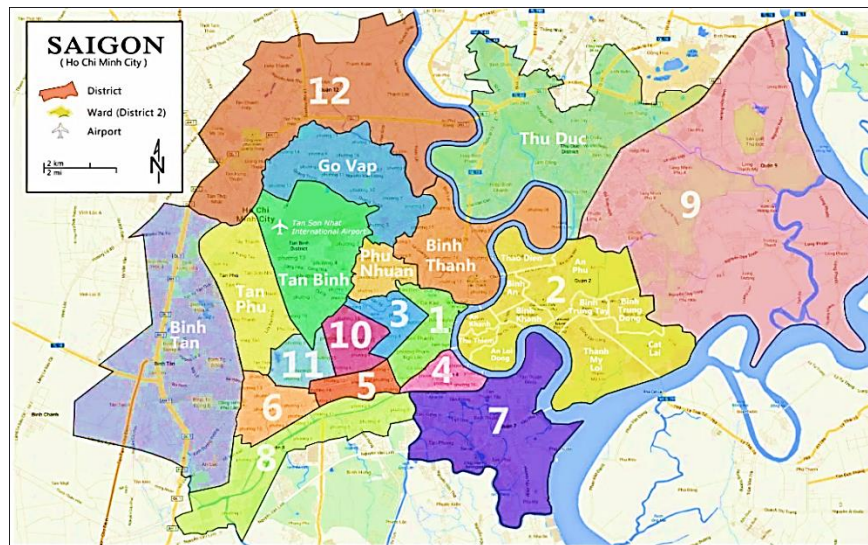
ที่มา : [www.balloonhalongbay.com](http://www.balloonhalongbay.com)

- นครโฮจิมินห์ ชื่อเดิมคือ ‘ไซ่ง่อน’ เป็นเมืองใหญ่ที่สุดของประเทศเวียดนาม และเป็นศูนย์กลาง  
 ทางเศรษฐกิจของเวียดนาม มีประวัติศาสตร์ที่ยาวนาน และเคยเป็นอาณานิคมของประเทศ  
 ฝรั่งเศส ทำให้ตึกและอาคารสำคัญต่างๆ ถูกสร้างขึ้นในสไตล์โคโลเนียล



รูปที่ 4.63 ที่ตั้งของนคร โฮจิมินห์

ที่มา : Creative Commons



รูปที่ 4.64 เขตต่างๆในนครโฮจิมินห์

ที่มา : [www.orangesmile.com](http://www.orangesmile.com)

สถานที่ท่องเที่ยวในนครโฮจิมินห์

1. โรงละครโอเปร่า เป็นโรงละครเก่าแก่ สร้างมาตั้งแต่ปี ค.ศ. 1897 มีสถาปัตยกรรมเป็นสไตล์โคโรเนียล มีชื่อเรียกอีกอย่างหนึ่งว่าโรงละครแห่งเมืองโฮจิมินห์ ปัจจุบันใช้เป็นสถานที่สำหรับชมการแสดงและคอนเสิร์ตต่างๆ



รูปที่ 4.65 โรงละครโอเปร่า

ที่มา : [www.citypassguide.com](http://www.citypassguide.com)



2. ศาลากลางโฮจิมินห์ ตั้งอยู่ใกล้โรงละครโอเปร่า เป็นตึกสีเหลืองครีมสไตล์โคโลเนียล ด้านหน้ามีอนุสาวรีย์รูปปั้นอดีตผู้นำประเทศโฮจิมินห์ ปัจจุบันไม่เปิดให้นักท่องเที่ยวเข้าเที่ยวชมด้านใน เพราะเป็นที่ทำการของรัฐบาลท้องถิ่น



รูปที่ 4.66 ศาลากลาง โฮจิมินห์

ที่มา : [www.trevellers.com](http://www.trevellers.com)


3. โบสถ์นอร์ธเชอดาม ตั้งอยู่บริเวณจัตุรัสฝรั่งเศส เป็นมหาวิหารในนิกายโรมันคาทอลิก สร้างในช่วงปลายปี ค.ศ. 1880 มีสถาปัตยกรรมแบบโรมานเนสก์ ออกแบบโดย J. Bourard สถาปนิกชาวฝรั่งเศส



รูปที่ 4.67 โบสถ์นอร์ธเชอดาม

ที่มา : [www.citypassguide.com](http://www.citypassguide.com)

4. ไปรษณีย์กลางโฮจิมินห์ ตั้งอยู่ฝั่งตรงข้ามของโบสถ์นอร์ธเซอตาม เป็นที่ทำการไปรษณีย์ที่สวยงามมากที่สุดแห่งหนึ่งของโลก ออกแบบโดย Gustave Eiffel ตัวอาคารมีสถาปัตยกรรมแบบโคโลเนียล ด้านในมีการออกแบบสวยงาม



รูปที่ 4.68 ภายในไปรษณีย์กลางโฮจิมินห์

ที่มา : [www.citypassguide.com](http://www.citypassguide.com)

5. ทำเนียบอิสราภาพ ในอดีตเป็นทำเนียบของอดีตประธานาธิบดีเวียดนามใต้ ปัจจุบันได้ทำเป็นพิพิธภัณฑ์เพื่อเป็นอนุสรณ์ในสมัยสงคราม ภายในมีการจัดแสดงต่างๆ รวมถึงข้าวของเครื่องใช้สำนักงานและอุปกรณ์การสื่อสารในสมัยสงครามที่ยังคงถูกเก็บรักษาไว้เป็นอย่างดี ทำเนียบแห่งนี้มีถือเป็นจุดสุดท้ายของการยุคสงครามเวียดนามเหนือ-ใต้ เมื่อรถถังของฝ่ายเวียดนามเหนือบุกเข้ามาในทำเนียบแห่งนี้และ โคนอำนาจของรัฐบาลเวียดนามใต้ได้สำเร็จ



รูปที่ 4.69 บริเวณหน้าทำเนียบอิสราภาพ

ที่มา : [www.itourvn.com](http://www.itourvn.com)

6. อุโมงค์กู๋จี เป็นเครือข่ายอุโมงค์ใต้ดินขนาดใหญ่ที่ใช้เป็นฐานปฏิบัติการของกองทัพเวียดกงในอดีต ปัจจุบันได้กลายมาเป็นแหล่งท่องเที่ยวที่แสดงให้เห็นถึงความทรหดอดทนและความทุ่มเทของชาวเวียดนามในการต่อสู้กับกองทัพต่างชาติ



รูปที่ 4.70 ภายในอุโมงค์กู๋จี

ที่มา : [www.chumtravel.com](http://www.chumtravel.com)

7. วัดกวางใต้ เป็นวัดของลัทธิกวางใต้ ที่มีการรวมความเชื่อของศาสนาพุทธ ลัทธิเต๋า ลัทธิขงจื้อ และศาสนาคริสต์เข้าไว้ด้วยกัน โดยมีสัญลักษณ์ทางศาสนาคือพระเนตรซ้ายของพระผู้เป็นเจ้า จุดเด่นของวัดแห่งนี้คือสถาปัตยกรรมที่มีการผสมผสานวัฒนธรรมทางศาสนาต่างๆ



รูปที่ 4.71 ภายในวัดกวางใต้

ที่มา : [www.tnktravel.com](http://www.tnktravel.com)

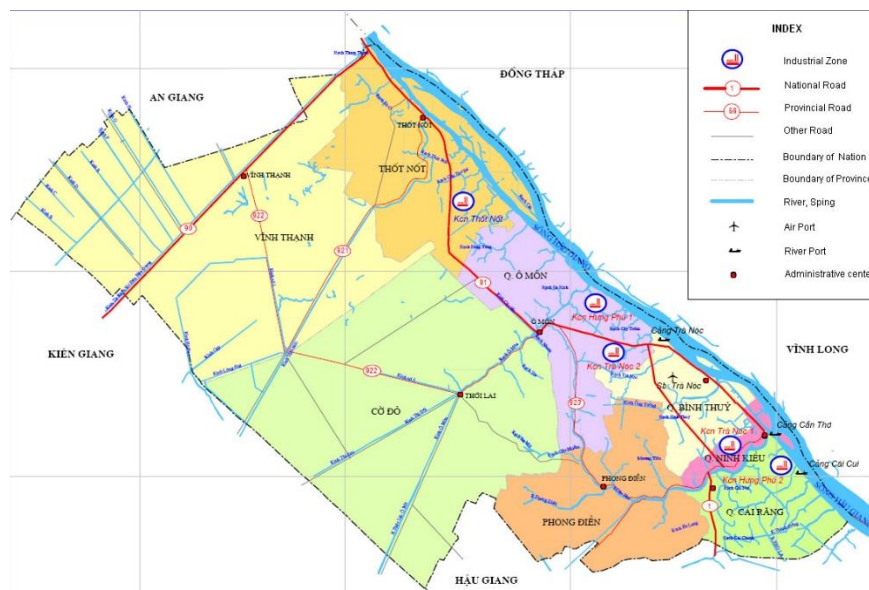
### บริเวณดินดอนสามเหลี่ยมปากแม่น้ำโขง

- จังหวัดเกิ่นเทอ เป็นเมืองใหญ่อันดับสี่ของประเทศเวียดนามและเมืองใหญ่ที่สุดในบริเวณดินดอนสามเหลี่ยมปากแม่น้ำโขง มีชื่อเสียงเรื่องตลาดน้ำ และหมู่บ้านทำกระดาษสา



รูปที่ 4.72 ที่ตั้งของจังหวัดเกิ่นเทอ

ที่มา : Creative Commons



รูปที่ 4.73 อำเภอต่างๆของจังหวัดเกิ่นเทอ

ที่มา : [www.investinvietnam.vn](http://www.investinvietnam.vn)



สถานที่ท่องเที่ยวในจังหวัดเกินเทอ

1. ตลาดน้ำเกินเทอ เป็นตลาดน้ำที่ค้าขายอยู่ในแม่น้ำเกินเทอ แบ่งเป็น 2 ตลาดคือตลาดขายส่งกลางแม่น้ำ ชื่อว่าตลาดไคกลาง และตลาดสำหรับเรือค้าขายขนาดเล็ก ชื่อว่าตลาดน้ำฟงเคียน



รูปที่ 4.74 เรือขายสินค้าในแม่น้ำเกินเทอ

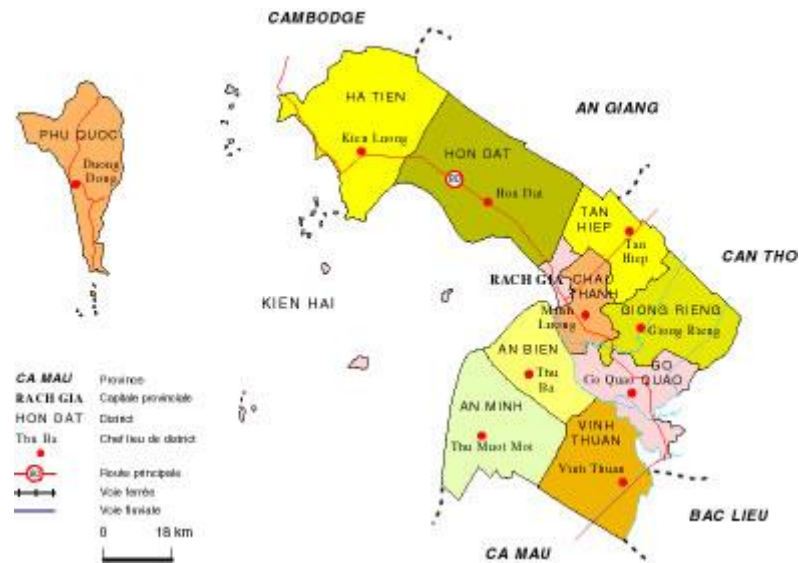
ที่มา : [www.mrlinhadventure.com](http://www.mrlinhadventure.com)

- จังหวัดเทียนซาง มีเมืองหลักคือ สักซ้า ในอดีตเคยเป็นส่วนหนึ่งของอาณาจักรมอญอินโดจีนของฝรั่งเศส ภายใต้อาณาจักรโคชินไชนา และต่อมาอยู่ภายใต้ของสาธารณรัฐเวียดนามและสาธารณรัฐสังคมนิยมเวียดนามในปัจจุบัน



รูปที่ 4.75 ที่ตั้งของจังหวัดเทียนซาง

ที่มา : TUBS, 2011



รูปที่ 4.76 อำเภอต่างๆในจังหวัด Kiên Giang

ที่มา : [www.cactinhmientay.com](http://www.cactinhmientay.com)

สถานที่ท่องเที่ยวในจังหวัด Kiên Giang

1. เกาะฟูก๊วก เป็นเกาะที่เป็นส่วนหนึ่งของจังหวัด Kiên Giang ตั้งอยู่บริเวณนอกชายฝั่งกัมพูชาในอ่าวไทย เป็นที่รู้จักในเรื่องของหาดทรายสีขาว และรีสอร์ทตามแนวชายฝั่งที่เต็มไปด้วยต้นปาล์ม บริเวณมากกว่าครึ่งของเกาะเป็นส่วนหนึ่งของอุทยานแห่งชาติฟูก๊วก ซึ่งประกอบไปด้วย ภูเขา ป่าดงดิบ และสัตว์ป่าต่างๆ



รูปที่ 4.77 ความสวยงามของเกาะฟูก๊วก

ที่มา : [www.huongviettravel.com](http://www.huongviettravel.com)

## 2. การศึกษาสิ่งที่สนับสนุนการท่องเที่ยว และแนวทางการพัฒนาการท่องเที่ยวแบบยั่งยืน ของประเทศเวียดนาม

ประเทศเวียดนามมีแผนแม่บทการท่องเที่ยวในช่วงปี พ.ศ. 2538 – 2553 โดยมีคำขวัญเพื่อ  
ดึงดูดนักท่องเที่ยวต่างชาติว่า “Vietnam the Destination for the Millennium” และตั้งเป้าหมายที่  
จะดึงดูดนักท่องเที่ยวต่างชาติให้เพิ่มขึ้น และได้รับการคาดหมายจาก World Travel and Tourism  
Council (WTTC) ให้เป็นประเทศที่จะมีอัตราการเจริญเติบโตด้านการท่องเที่ยวสูงสุดอันดับ 7 ของ  
โลก เนื่องจากเวียดนามได้ชื่อว่าเป็นประเทศที่มีความปลอดภัยสำหรับนักท่องเที่ยวมากที่สุดแห่ง  
หนึ่งในเอเชีย

สิ่งที่สนับสนุนการท่องเที่ยว ในเวียดนามให้พัฒนามากขึ้นในปัจจุบันนั้นมีหลายอย่าง แต่ที่  
เห็นได้ชัดนั้น ก็คือภาครัฐบาล และทุกภาคส่วนต่างตระหนัก และให้ความสำคัญกับภาคการ  
ท่องเที่ยวมากขึ้น เช่น

1. เวียดนามเป็นประเทศที่มีภูมิทัศน์สวยงาม และมีลักษณะภูมิประเทศที่โดดเด่น จะเห็นได้  
จากการเห็นอจรดใต้น้ำ จะมีสถานที่ท่องเที่ยวในหลากหลายรูปแบบ เป็นประเทศที่มีพื้นที่  
พอประมาณแต่ความงามนั้นเหยียดยาวไปทั่วประเทศ ทำให้สามารถท่องเที่ยวได้  
หลากหลายประเภท
2. เวียดนามมีความหลากหลายทางชาติพันธุ์ที่เป็นเอกลักษณ์ และมีวัฒนธรรมที่งดงาม  
เวียดนามมีถึง 54 กลุ่มชาติพันธุ์ แต่ละกลุ่มก็มีเอกลักษณ์ที่เฉพาะของตัวเอง และวัฒนธรรม  
ที่เฉพาะตัวเหล่านั้นก็สร้างความแปลกใหม่ให้กับนักท่องเที่ยว
3. เวียดนามมีค่าครองชีพที่ค่อนข้างถูก เวียดนามเป็นจุดหมายปลายทางที่รู้จักกันดีในหมู่นัก  
เดินทางที่มีงบประมาณจำกัด ด้วยค่าครองชีพถูกกว่าการเดินทางในทวีปอื่น ๆ
4. คนเวียดนามมีความเป็นมิตร คนท้องถิ่นในเวียดนามนั้นมีความเป็นมิตรกับ  
นักท่องเที่ยวเป็นอย่างมาก พวกเขาจะคอยยิ้มแย้มต้อนรับนักท่องเที่ยวอยู่เสมอ อีกทั้งยังเต็ม  
ใจให้ความช่วยเหลือกับนักท่องเที่ยวอย่างเต็มที่
5. เวียดนามมีการพัฒนา ในปัจจุบันที่หน่วยงานต่างๆ ในเวียดนามต่างให้ความสนใจกับ  
นักท่องเที่ยวมากขึ้น เวียดนามได้มีการพัฒนาในภาคส่วนต่างๆ เพื่อตอบสนองความ

ต้องการของนักท่องเที่ยว เช่น การพัฒนาทางด้านการคมนาคม ให้มีความทันสมัย และมีความสะดวกสบายมากขึ้น

6. ระบบการตรวจคนเข้าเมืองที่ง่ายและรวดเร็ว เวียดนามพยายามอย่างมากในการอำนวยความสะดวกให้แก่นักท่องเที่ยวที่หลังไหลเข้ามาอยู่ในประเทศ หนึ่งในนั้นคือการเร่งพัฒนาระบบการตรวจคนเข้าเมืองให้มีประสิทธิภาพ สะดวก และรวดเร็ว เพื่อเป็นการช่วยประหยัดเวลาให้นักท่องเที่ยว

ปัจจุบันอุตสาหกรรมการท่องเที่ยวของประเทศเวียดนามได้พัฒนาอย่างรวดเร็วและเข้มแข็ง อีกทั้งส่งผลให้เกิดการเปลี่ยนแปลงในโครงสร้างเศรษฐกิจ โดยกระทรวงวัฒนธรรม การกีฬาและการท่องเที่ยวได้ยื่นเสนอต่อรัฐบาล ถึงโครงการพัฒนาการท่องเที่ยวเวียดนาม และได้ระบุเป้าหมายให้จนถึงปี 2020 ภาคการท่องเที่ยวเวียดนามจะมีระบบโครงสร้างพื้นฐานอย่างพร้อมเพียงและทันสมัย มีผลิตภัณฑ์การท่องเที่ยวที่มีคุณภาพสูงและมีทักษะความสามารถในการแข่งขันกับประเทศต่างๆ ในภูมิภาคและโลกและกลายเป็นหน่วยงานเศรษฐกิจที่มีส่วนร่วมต่อการขยายตัวของเศรษฐกิจประเทศ เพื่อปฏิบัติเป้าหมายดังกล่าว หน่วยงานที่เกี่ยวข้องจึงได้มีนโยบาย และแนวทางในการพัฒนาการท่องเที่ยว เช่น

- พัฒนาระบบการเกี่ยวกับการท่องเที่ยวให้มีประสิทธิภาพ และเต็มไปด้วยศักยภาพ โดยการเร่งพัฒนาทรัพยากรบุคคล และหน่วยงานต่างๆ ให้มีความรู้ความสามารถมากพอ ที่จะช่วยเหลือ และให้ความรู้กับนักท่องเที่ยวได้
- เปลี่ยนแปลงใหม่จิตสำนึกและแนวคิดเกี่ยวกับการพัฒนาการท่องเที่ยว ปรับปรุงโครงสร้างการท่องเที่ยวให้มีความเป็นมืออาชีพ ทันสมัยและพัฒนาอย่างยั่งยืนตามกลไกของเศรษฐกิจเชิงตลาดและการผสมผสานเข้ากับกระแสโลก โดยจะเน้นปรับปรุงระเบียบการและนโยบายเกี่ยวกับการพัฒนาการท่องเที่ยวอย่างเป็นรูปธรรม
- พัฒนาโครงสร้างพื้นฐานและโครงสร้างเทคนิค ผลักดันการส่งเสริมและประชาสัมพันธ์การท่องเที่ยว สร้างบรรยากาศที่สะดวกให้แก่สถานประกอบการและชุมชนได้พัฒนาและเน้นพัฒนาแหล่งบุคลากรด้านการท่องเที่ยว



- ยกระดับประสิทธิภาพการประชาสัมพันธ์การท่องเที่ยว ส่งเสริมให้ทุกภาคส่วนในสังคมมีส่วนร่วมพัฒนาการท่องเที่ยว
- ยกระดับคุณภาพแหล่งบุคลากรด้านการท่องเที่ยว หน่วยงานการท่องเที่ยวต้องผลักดันการบริหารจัดการแหล่งท่องเที่ยวอย่างยั่งยืนและสร้างบรรยากาศการท่องเที่ยวที่มีอารยธรรมและเป็นมิตร ผลักดันความร่วมมือระหว่างหน่วยงานและเขตต่างๆ
- อำนวยความสะดวกในการตรวจคนเข้าเมืองและการพัฒนาระบบคมนาคม มีการยกเลิกวีซ่าให้แก่นักท่องเที่ยวจากประเทศต่างๆ เพื่อลดเวลา ค่าใช้จ่าย และการเข้าเมือง

## บทที่ 5

### สรุปและอภิปรายผล

การวิจัยในครั้งนี้เป็นการวิเคราะห์ถึงการท่องเที่ยวในประเทศเวียดนาม โดยมีวัตถุประสงค์สำคัญ 2 ประการ คือ ประการแรก เพื่อศึกษาประเภทการท่องเที่ยวและแหล่งท่องเที่ยวยอดนิยมในประเทศเวียดนาม และประการที่สอง เพื่อศึกษาปัจจัยที่ส่งเสริมการท่องเที่ยว และแนวทางการพัฒนาการท่องเที่ยวแบบยั่งยืนของประเทศเวียดนาม

#### 1. ประเภทของการท่องเที่ยวและแหล่งท่องเที่ยวยอดนิยมในประเทศเวียดนาม

แหล่งท่องเที่ยวของเวียดนามส่วนใหญ่มีมากมายหลายประเภท อันเนื่องมาจากการมีภูมิประเทศที่หลากหลาย มีประวัติศาสตร์ที่ยาวนาน และมีประเพณี วัฒนธรรมที่งดงาม อีกทั้งในสถานที่ท่องเที่ยวหนึ่งๆ ยังสามารถท่องเที่ยวได้หลากหลายประเภท เช่น ในซาปา นักท่องเที่ยวสามารถท่องเที่ยวเชิงเกษตร เรียนรู้การทำนาขั้นบันไดจากชาวบ้าน หรือสามารถท่องเที่ยวแบบโฮมสเตย์ เพื่อเรียนรู้วิถีการเป็นอยู่ของชาวบ้าน และชนพื้นเมืองได้อีกด้วย

สำหรับแหล่งท่องเที่ยวยอดนิยมนั้น จากการศึกษาจากโปรแกรมของบริษัททัวร์ รีวิว และบทความจากสื่อออนไลน์นั้น ทำให้สามารถวิเคราะห์ได้ว่า ในแต่ละภาคของประเทศนั้น มีแหล่งท่องเที่ยวยอดนิยมที่แตกต่างกันไป ขึ้นอยู่กับความสนใจ และความชื่นชอบของนักท่องเที่ยว เช่น หากชอบอากาศเย็นสบาย ชอบการเรียนรู้วัฒนธรรมแปลกใหม่ หรือวิถีชาวบ้าน ก็ควรไปเที่ยวในภาคเหนือ หรือหากชอบความสวยงามของท้องทะเล เรียนรู้วิถีชีวิตของชาวประมง ควรไปเที่ยวในภาคใต้ เป็นต้น

## 2. ปัจจัยที่ส่งเสริมการท่องเที่ยว และแนวทางการพัฒนาการท่องเที่ยวแบบยั่งยืน ของ ประเทศเวียดนาม

จากการศึกษาและวิเคราะห์ปัจจัยที่ส่งเสริมการท่องเที่ยวในเวียดนามนั้น พบว่า ปัจจัยที่ส่งเสริมการท่องเที่ยวในเวียดนามนั้นมีหลากหลาย เช่น การที่เวียดนามเป็นประเทศที่มีความโดดเด่นในเรื่องของภูมิประเทศที่หลากหลาย จึงสามารถตอบสนองความต้องการของนักท่องเที่ยวได้ทุกประเภท ประวัติศาสตร์ที่ยาวนานและน่าสนใจของเวียดนามนั้นก็สามารถดึงดูดนักท่องเที่ยวให้เข้ามาเรียนรู้ประวัติศาสตร์ของเวียดนามได้ วัฒนธรรมและประเพณีที่งดงาม เวียดนามมีอาหารที่ขึ้นชื่อมากมาย และมีรสชาติที่ถูกปากนักท่องเที่ยวได้ทั่วไป และการมีวัฒนธรรมที่เกิดจากการผสมผสานและหลากหลาย ทำให้นักท่องเที่ยวต่างสนใจในความหลากหลายนี้ คนท้องถิ่นเป็นมิตรกับนักท่องเที่ยว ทำให้นักท่องเที่ยวรู้สึกผ่อนคลายทุกครั้งที่มาเยือนประเทศนี้ และเวียดนามมีค่าครองชีพที่ถูก ไม่ว่าจะเป็นอาหารการกิน การเดินทาง หรือที่พักต่างๆ สามารถทำให้นักท่องเที่ยวสามารถท่องเที่ยวได้ในหลากหลายรูปแบบ ไม่ว่าจะเป็นการท่องเที่ยวแบบแบคแพค หรือการท่องเที่ยวแบบหรูหรา

ในส่วนของการพัฒนาการท่องเที่ยวของเวียดนามนั้น รัฐบาลเวียดนามค่อนข้างตื่นตัวกับการพัฒนาการพัฒนาการท่องเที่ยวให้ยั่งยืนเป็นอย่างมาก เห็นได้จากการจัดการประชุมเพื่อวางแผนการพัฒนาการท่องเที่ยวในด้านต่างๆ เนื่องจากปัจจุบัน อุตสาหกรรมการท่องเที่ยวได้สร้างรายได้ให้กับประเทศเป็นอย่างมาก

สิ่งหนึ่งที่เห็นได้ชัดคือเวียดนามพยายามอำนวยความสะดวกให้นักท่องเที่ยวให้ได้มากที่สุด ทั้งการเร่งพัฒนาระบบขนส่งและการคมนาคมภายในประเทศ การพัฒนาทรัพยากรธรรมชาติและทรัพยากรบุคคล เพื่อรองรับนักท่องเที่ยวโดยเฉพาะ และที่สำคัญคือ การยกเลิกวีซ่าท่องเที่ยวให้กับนักท่องเที่ยวในบางประเทศ และการวางแผนในการพัฒนาระบบการตรวจคนเข้าเมืองให้รวดเร็วและมีประสิทธิภาพมากที่สุด

นอกจากนี้เวียดนามยังพยายามปรับปรุง และพัฒนาโครงสร้างภายในประเทศ และหน่วยงานที่เกี่ยวข้อง รวมทั้งการวางแผนที่จะร่วมมือกับประเทศเพื่อนบ้าน และประเทศโดยรอบ เพื่อพัฒนาการท่องเที่ยวของเวียดนามให้ยั่งยืน และมีประสิทธิภาพมากขึ้น

## บรรณานุกรม

### หนังสือและสิ่งพิมพ์

- ศักยวัชร วังศรีตนมกล. (2552). **หมื่นเดียวก็เที่ยวได้ 3 ประเทศ**. กรุงเทพฯ : แพรว
- ภู เมฆพิพัฒน์. (2549). **เที่ยวไม่จ้อทัวร์ ตีตัวตะลุยเวียดนาม**. กรุงเทพฯ : ทิป ไทย อินเตอร์ บুক
- พีวุฒิ. (2552). **เวียดนาม : ไปเองได้ ง่ายน้อยกว่า**. กรุงเทพฯ : ส.เอเชียเพรส
- สิทธิวัฒน์ ตั้งศรีวงศ์. (2555). **เที่ยวเอง เวียดนามใต้**. นนทบุรี : ริงค์ บีคอนด์ บুকส์
- วุฒิ เลิศสุขประเสริฐ. (2555). **เวียดนาม เที่ยวเอาเรื่อง**. กรุงเทพฯ : มติชน
- ดอกไม้ขาว. (2550). **ลุยเดี่ยวเที่ยวเวียดนาม**. กรุงเทพฯ : ดอกหญ้า
- ชาธร สิทธิเคหภาค. (2551). **ใกล้แผ่นดินฟ้าที่ซาปา**. กรุงเทพฯ : สายธาร

### สื่ออิเล็กทรอนิกส์

#### ภาษาไทย

- ศูนย์พัฒนาการท่องเที่ยวเกษตรเชิงนิเวศ มหาวิทยาลัยแม่โจ้. (2555). **ท่องโลกเชิงเกษตร**. เข้าถึงเมื่อ 25 กันยายน 2560. เข้าถึงได้จาก <https://maejoagrotourism.wordpress.com>
- VOVWORLD. (2560). **พัฒนาการท่องเที่ยวเวียดนาม**. เข้าถึงเมื่อ 27 กันยายน 2561. เข้าถึงได้ จาก <http://vovworld.vn/th-TH.vov>
- VOVWORLD. (2560). **ยุทธศาสตร์พัฒนาอุตสาหกรรมการท่องเที่ยวเวียดนาม**. เข้าถึงเมื่อ 27 กันยายน 2561. เข้าถึงได้จาก <http://vovworld.vn/th-TH.vov>
- VOVWORLD. (2560). **พัฒนาการท่องเที่ยวเพื่อมีส่วนร่วมต่อการขยายตัวของจีดีพี**. เข้าถึงเมื่อ 27 กันยายน 2561. เข้าถึงได้จาก <http://vovworld.vn/th-TH.vov>

VOVWORLD. (2560). **สร้างแนวทางการพัฒนาอุตสาหกรรมการท่องเที่ยวเวียดนาม**. เข้าถึงเมื่อ 27 กันยายน 2561. เข้าถึงได้จาก <http://vovworld.vn/th-TH.vov>

ซีพีฮอลิเดย์. (2560). **สถานที่ท่องเที่ยวเวียดนาม**. เข้าถึงเมื่อ 15 เมษายน 2561. เข้าถึงได้จาก <http://www.cpholidays.co.th>

Jasminta. (2559). **7 เหตุผล ที่ควรไปพักผ่อนที่เวียดนาม**. เข้าถึงเมื่อ 10 มีนาคม 2561. เข้าถึงได้จาก [https://travel.mthai.com/travel\\_tips/117467.html](https://travel.mthai.com/travel_tips/117467.html)

Hot Asia. (2560). **เที่ยวเมืองเกิ่นเทอ**. เข้าถึงเมื่อ 3 พฤษภาคม 2561. เข้าถึงได้จาก <http://www.hotsia.com/vietnam-info/cantho/index.shtml>

SkyScanner. (2559). **โฮจิมินห์ เมืองวัฒนธรรม**. เข้าถึงเมื่อ 1 พฤษภาคม 2561. เข้าถึงได้จาก <https://www.skyscanner.co.th/news/inspiration/vietnam-ho-chi-minh-city-attractions/>

Kapook Travel. (2560). **เที่ยวโฮจิมินห์**. เข้าถึงเมื่อ 1 พฤษภาคม 2561. เข้าถึงได้จาก <https://travel.kapook.com/view182468.html>

### ภาษาต่างประเทศ

Travel Sense Company. (2016). **How Is Rice Harvested In Northwest Vietnam**. เข้าถึงเมื่อ 13 ตุลาคม 2560. เข้าถึงได้จาก <http://www.travelsense.asia/how-is-rice-harvested-in-vietnam/>

Vietnam Online. **Why Vietnam? 10 Reasons Everyone Should Know** เข้าถึงเมื่อ 13 เมษายน 2561 เข้าถึงได้จาก <https://www.vietnamonline.com/best-of-vietnam/why-vietnam-10-reasons-everyone-should-know.html>

JTP Group. **CAO BANG PROVINCE, NORTH VIETNAM**. เข้าถึงเมื่อ 13 เมษายน 2561 เข้าถึงได้จาก <http://www.vietnamtravels.vn/Vietnam-travel-information/Cao-Bang.htm>

Mr. Linh's Adventure. **Can Tho highlights and travel guide**. เข้าถึงเมื่อ 1 พฤษภาคม 2561 เข้าถึงได้จาก <http://www.mrlinhadventure.com/en/vietnam-highlights/south-vietnam/can-tho.aspx>

City Pass Guid. **NOTRE DAME CATHEDRAL**. เข้าถึงเมื่อ 1 พฤษภาคม 2561. เข้าถึงได้จาก <https://www.citypassguide.com/en/travel/ho-chi-minh-city/attractions/churches/notre-dame-cathedral>

Alison Spiegel. (2015). **21 Reasons To Fall In Love With Vietnam**. เข้าถึงเมื่อ 4 พฤษภาคม 2561. เข้าถึงได้จาก [https://www.huffingtonpost.com/2015/01/07/vietnam-travel-reasons-to-visit\\_n\\_6272222.html](https://www.huffingtonpost.com/2015/01/07/vietnam-travel-reasons-to-visit_n_6272222.html)

**ประวัติย่อผู้วิจัย**

<b>ชื่อ-นามสกุล</b>	นางสาวอมลณัฐ แจ่มสัมฤทธิ์
<b>วันเกิด</b>	8 กุมภาพันธ์ พ.ศ. 2539
<b>ที่อยู่</b>	2/23 ซอย 2 ถนนหนองจิก ตำบลสะบารัง อำเภอเมือง จังหวัดปัตตานี 94000
<b>ประวัติการศึกษา</b>	สำเร็จการศึกษาระดับมัธยมปลายจาก โรงเรียนหาดใหญ่วิทยาลัยสมบูรณ์ กุดกันยา ปี 2557 เข้ารับการศึกษาระดับปริญญาตรี สาขาวิชาเอเชียศึกษา ภาษาเวียดนาม คณะอักษรศาสตร์ มหาวิทยาลัยศิลปากร วิทยาเขต พระราชวังสนามจันทร์ จังหวัดนครปฐม



## แบบโอนลิขสิทธิ์สารนิพนธ์

สาขาวิชาเอเชียศึกษา คณะอักษรศาสตร์ มหาวิทยาลัยศิลปากร

วิทยาเขตพระราชวังสนามจันทร์

ข้าพเจ้า	นางสาวอมลฉัฐ แจ่มสัมฤทธิ์
นักศึกษาชั้นปีที่ 4	วิชาเอกเอเชียศึกษา ภาษาเวียดนาม
ชื่อสารนิพนธ์	การท่องเที่ยวในเวียดนาม
ชื่ออาจารย์ที่ปรึกษาสารนิพนธ์	อาจารย์ ดร. ขงยุทธ วิถีไตรรงค์
ที่อยู่ติดต่อได้ภายหลังสำเร็จการศึกษา	2/23 ซอย 2 ถนนหนองจิก ตำบลสะบารัง อำเภอเมือง จังหวัดปัตตานี 94000
หมายเลขโทรศัพท์	088-784-1985

ลิขสิทธิ์ของสารนิพนธ์อันเป็นผลมาจากการศึกษาเล่าเรียน ซึ่งเป็นส่วนหนึ่งของหลักสูตรระดับปริญญาตรีบัณฑิต ข้าพเจ้ายินดีโอนสิทธิ์ตามมาตรา 117 วรรค 2 แห่งพระราชบัญญัติ ลิขสิทธิ์ พ.ศ. 2537 เป็นของคณะอักษรศาสตร์ มหาวิทยาลัยศิลปากร โดยมีกำหนดตลอดอายุการคุ้มครอง ลิขสิทธิ์

ลงนามผู้โอน.....  
(.....)

ลงนามผู้รับโอน.....  
(.....)

วันที่.....เดือน.....ปี.....