



สารนิพนธ์

เรื่อง การศึกษาประเภทและการกระจายตัวของแหล่งท่องเที่ยวในเมืองคังนิง ประเทศเกาหลีใต้

โดย

นางสาวศศิธรณัฐ เบ็ญจวัลลภ

รหัสนักศึกษา 05580573

สารนิพนธ์นี้เป็นส่วนหนึ่งของการศึกษาตามหลักสูตรปริญญาอักษรศาสตรบัณฑิต

สาขาวิชาเอเชียศึกษา คณะอักษรศาสตร์ มหาวิทยาลัยศิลปากร

ปีการศึกษา 2561

ลิขสิทธิ์ของอักษรศาสตรบัณฑิต มหาวิทยาลัยศิลปากร

ชื่อเรื่องสารนิพนธ์	การศึกษาประเภทและการกระจายตัวของแหล่งท่องเที่ยวในเมืองคังนิง ประเทศเกาหลีใต้
ผู้เขียน	นางสาวโคภิชฐนันท์ เบ็ญจวัลลภ
อาจารย์ที่ปรึกษาสารนิพนธ์	อาจารย์ ดร.สุรียพร จรุงธนะกิจ
สาขาวิชา	เอเชียศึกษา คณะอักษรศาสตร์ มหาวิทยาลัยศิลปากร วิทยาเขตพระราชวังสนามจันทร์
ปีการศึกษา	2561

บทคัดย่อ

สารนิพนธ์เรื่องการศึกษาประเภทและการกระจายตัวของแหล่งท่องเที่ยวในเมืองคังนิง ประเทศเกาหลีใต้ มีวัตถุประสงค์เพื่อศึกษาวิเคราะห์ประเภทแหล่งท่องเที่ยวของเมืองคังนิง เพื่อวิเคราะห์รูปแบบที่ตั้งและการกระจายตัวของแหล่งท่องเที่ยวในเมืองคังนิง เพื่อศึกษาปัจจัยส่งเสริมการขยายตัวของแหล่งท่องเที่ยวในเมืองคังนิง โดยมีวิธีการศึกษา คือ ศึกษาข้อมูลแหล่งท่องเที่ยว ที่ตั้งและการกระจายตัวของแหล่งท่องเที่ยว รวมถึงปัจจัยส่งเสริมการขยายตัวของแหล่งท่องเที่ยวในเมืองคังนิง และนำข้อมูลมารวบรวมเพื่อวิเคราะห์

ผลการศึกษาพบว่า แหล่งท่องเที่ยวในคังนิงมีทั้งหมด 39 แห่ง แบ่งออกได้เป็น 5 ประเภท ได้แก่ แหล่งท่องเที่ยวเชิงประวัติศาสตร์ 12 แห่ง แหล่งท่องเที่ยวเชิงศิลปวิทยาการ 8 แห่ง แหล่งท่องเที่ยวเชิงธรรมชาติ 11 แห่ง แหล่งท่องเที่ยวเพื่อนันทนาการ 5 แห่ง และแหล่งท่องเที่ยวเชิงนิเวศ 3 แห่ง โดยแหล่งท่องเที่ยวส่วนใหญ่จะกระจายตัวอยู่ที่บริเวณพื้นที่คยองโป (Gyeongpo Area) และปัจจัยส่งเสริมการขยายตัวได้แก่ ปัจจัยด้านภูมิศาสตร์ ที่มีพื้นที่ติดกับทะเลและมีทรัพยากรการท่องเที่ยวหลากหลาย การคมนาคมที่สะดวกสบายในการเดินทางมาคังนิงได้หลายรูปแบบ ด้านวัฒนธรรมจากการตามรอยซีรีส์หรือวาไรตี้ รวมไปถึงเทศกาลต่างๆที่มีชื่อเสียงของคังนิง

คำสำคัญ : แหล่งท่องเที่ยว, คังนิง, ประเทศเกาหลีใต้

กิตติกรรมประกาศ

สารนิพนธ์เรื่องการศึกษาประเภทและการกระจายตัวของแหล่งท่องเที่ยวในเมืองคังนิง ประเทศเกาหลีใต้เป็นส่วนหนึ่งของรายวิชา 450109 การศึกษาเอกเทศ (INDEPENDENT STUDY)

สารนิพนธ์ชิ้นนี้สามารถสำเร็จได้ด้วยดี เนื่องจากได้รับการกรุณาอย่างสูงจากอาจารย์ ดร.สุรีพร จรุงธนะกิจ อาจารย์ที่ปรึกษางานวิจัยที่กรุณาให้คำแนะนำและให้คำปรึกษา ตลอดจนการปรับปรุงแก้ไขข้อบกพร่องต่าง ๆ ด้วยความเอาใจใส่อย่างยิ่ง จนทำให้งานวิจัยในครั้งนี้เสร็จสมบูรณ์

ขอขอบคุณครอบครัวที่คอยเป็นกำลังใจให้และสนับสนุนในการเรียนเสมอมา ช่วยเหลือภาระค่าใช้จ่ายตั้งแต่ปี 1 จนถึง ปี 4

ขอขอบคุณเพื่อนๆทุกคนที่คอยช่วยเหลือ ให้กำลังใจ และคอยให้คำแนะนำอยู่เสมอ

ขอขอบคุณคิมจงฮยอน วงนิวฮีสต์ ที่ได้สร้างรอยยิ้ม รวมไปถึงเป็นแรงผลักดันและกำลังใจในการใช้ชีวิต

ผู้วิจัยหวังว่าสารนิพนธ์ฉบับนี้จะเป็นประโยชน์แก่ผู้ที่สนใจ หากมีข้อบกพร่องหรือข้อผิดพลาดประการใด ข้าพเจ้าก็ขออภัยไว้ ณ ที่นี้

โคภิชฐณัฐ เป็ญจวัลลภ

สารบัญ

	หน้า
กิตติกรรมประกาศ.....	ก
บทคัดย่อ.....	ข
สารบัญ.....	ค
สารบัญภาพ.....	ง
บทที่ 1 บทนำ.....	1
1.1 ที่มาและความสำคัญปัญหาของการวิจัย.....	1
1.2 วัตถุประสงค์ของการวิจัย.....	2
1.3 ประโยชน์ที่คาดว่าจะได้จากการวิจัย.....	2
1.4 ขอบเขตการศึกษาวิจัย.....	3
1.5 วิธีการศึกษาวิจัย.....	3
บทที่ 2 ทฤษฎีและงานวิจัยที่เกี่ยวข้อง.....	4
2.1 ความหมายเกี่ยวกับการท่องเที่ยว.....	4
2.2 ประเภททรัพยากรการท่องเที่ยว.....	6
2.3 ปัจจัยที่ส่งผลต่อความสำคัญของแหล่งท่องเที่ยว.....	9
2.4 อุตสาหกรรมท่องเที่ยวเกาหลี.....	10
2.5 เมืองคังนิง.....	11
2.6 แหล่งท่องเที่ยวสำคัญในเมืองคังนิง.....	14
2.7 งานวิจัยที่เกี่ยวข้อง.....	18
บทที่ 3 วิธีดำเนินการวิจัย.....	20
3.1 การเก็บรวบรวมข้อมูล.....	20
3.2 แหล่งที่มาของข้อมูล.....	20
3.3 เครื่องมือหรืออุปกรณ์ที่ใช้ในงานวิจัย.....	20
3.4 การวิเคราะห์ข้อมูล.....	21

บทที่ 4 ผลการศึกษา.....	22
1. ประเภทแหล่งท่องเที่ยวของเมืองคังนิง.....	22
2. รูปแบบที่ตั้งและการกระจายตัวของแหล่งท่องเที่ยวในเมืองคังนิง.....	46
3. ปัจจัยส่งเสริมการขยายตัวของแหล่งท่องเที่ยวในเมืองคังนิง.....	77
บทที่ 5 สรุปผลการศึกษา.....	82
5.1 สรุปผลการศึกษา.....	82
5.2 ข้อเสนอแนะในการวิจัยครั้งต่อไป.....	84
บรรณานุกรม.....	85
ประวัติย่อผู้วิจัย.....	97
แบบโอบนลิขสิทธิสารนิพนธ์.....	98

สารบัญรูปภาพ

	หน้า
ภาพที่ 2.1 หมู่บ้านโอจูกอน.....	14
ภาพที่ 2.2 หาดคยองโป.....	15
ภาพที่ 2.3 หาดจองโดจิน.....	15
ภาพที่ 2.4 Gyeongpodae Pavilion.....	16
ภาพที่ 2.5 หาดอันมก.....	16
ภาพที่ 2.6 Gangneung Seongyojang.....	17
ภาพที่ 2.7 Charmsori Gramophone & Edison Science Museum.....	17
ภาพที่ 2.8 Haslla Art World.....	18
ภาพที่ 4.1 หมู่บ้านโอจูกอนและพิพิธภัณฑโอจูกอน.....	23
ภาพที่ 4.2 บ้านชองคโยจาจ.....	23
ภาพที่ 4.3 อุทยานฮอ กยุนและฮอ นันซอลซอน.....	24
ภาพที่ 4.4 โรงเรียนคังนึ่งฮยวงคโย.....	24
ภาพที่ 4.5 สำนักงานคังนึ่งแดโดโบโฮ.....	25
ภาพที่ 4.6 วัดชินบกซา.....	25
ภาพที่ 4.7 Gulsansaji Flagpole Support.....	26
ภาพที่ 4.8 วัดโบฮยอนซา.....	26
ภาพที่ 4.9 พิพิธภัณฑแทกวาลรยอง.....	27
ภาพที่ 4.10 วัดทงมยอนนัค.....	27
ภาพที่ 4.11 ถนนฮยอนฮวา.....	28
ภาพที่ 4.12 พิพิธภัณฑเย็บปักถักร้อย.....	29
ภาพที่ 4.13 พิพิธภัณฑแผ่นเสียงชาร์มโซรี.....	30
ภาพที่ 4.14 พิพิธภัณฑศิลปะคังนึ่ง.....	30
ภาพที่ 4.15 พิพิธภัณฑกาแฟคังนึ่ง.....	31
ภาพที่ 4.16 พิพิธภัณฑแพนตาซีคัพ.....	31
ภาพที่ 4.17 Strange Magic School.....	32
ภาพที่ 4.18 Gangneung Unification Park.....	32

ภาพที่ 4.19 Haslla Art World.....	33
ภาพที่ 4.20 หาดคยองโป.....	34
ภาพที่ 4.21 สวนรุกขชาติชุลฮยั้ง.....	35
ภาพที่ 4.22 ป่าแทกวาลรยอง.....	35
ภาพที่ 4.23 แม่น้ำโซกิม.....	36
ภาพที่ 4.24 Jeongdongjin Rail Bike.....	36
ภาพที่ 4.25 Jeongdongsimgok Badabuchaegil.....	37
ภาพที่ 4.26 ศาลาคยองโปแดและทะเลสาบคยองโป.....	37
ภาพที่ 4.27 ถนนเก่าแก่แทกวาลรยอง.....	38
ภาพที่ 4.28 หมู่บ้านอันชันเดกี.....	38
ภาพที่ 4.29 Nochusan Mojeongtap Trail.....	39
ภาพที่ 4.30 Jeongdongjin Beach.....	39
ภาพที่ 4.31 Anmok Beach.....	40
ภาพ 4.32 Happy Hour Cruise.....	41
ภาพที่ 4.33 Jumunjin Seafood Market.....	42
ภาพที่ 4.34 Sogeumgang Sheep Ranch.....	42
ภาพที่ 4.35 Sandglass Park.....	43
ภาพที่ 4.36 Jungang Market.....	43
ภาพที่ 4.37 Gyeongpo Wetland.....	44
ภาพที่ 4.38 Forest Love (Wildfire Prevention) PR Center.....	44
ภาพที่ 4.39 Gyeongpo Aquarium.....	45
ภาพที่ 4.40 แผนที่แสดงระยะทางจากโซลไปคังนิง.....	46
ภาพที่ 4.41 แผนที่แสดงบริเวณการแบ่งพื้นที่แหล่งท่องเที่ยวในเมืองคังนิง.....	47
ภาพที่ 4.42 แผนที่แสดงการกระจายตัวของแหล่งท่องเที่ยวบริเวณพื้นที่คยองโป.....	47
ภาพที่ 4.43 Ojukheon House & Ojukheon Municipal Museum.....	48
ภาพที่ 4.44 แผนที่แสดงที่ตั้งของ Ojukheon House & Ojukheon Municipal Museum.....	48
ภาพที่ 4.45 Museum of Oriental Embroidery.....	48
ภาพที่ 4.46 แผนที่แสดงที่ตั้งของ Museum of Oriental Embroidery.....	49

ภาพที่ 4.47 Seongyojang House.....	49
ภาพที่ 4.48 แผนที่แสดงที่ตั้งของ Seongyojang House.....	49
ภาพที่ 4.49 Gyeongpo Wetland.....	50
ภาพที่ 4.50 แผนที่แสดงที่ตั้งของ Gyeongpo Wetland.....	50
ภาพที่ 4.51 Gyeongpodae Pavilion & Gyeongpoho Lake.....	50
ภาพที่ 4.52 แผนที่แสดงที่ตั้งของ Gyeongpodae Pavilion & Gyeongpoho Lake.....	51
ภาพที่ 4.53 Charmsori Gramophone & Edison Science Museum.....	51
ภาพที่ 4.54 แผนที่แสดงที่ตั้งของ Charmsori Gramophone & Edison Science Museum.....	51
ภาพที่ 4.55 Heo Gyun and Heo Nanseolheon Memorial Park.....	52
ภาพที่ 4.56 แผนที่แสดงที่ตั้งของ Heo Gyun and Heo Nanseolheon Memorial Park.....	52
ภาพที่ 4.57 Gyeongpo Beach.....	52
ภาพที่ 4.58 แผนที่แสดงที่ตั้งของ Gyeongpo Beach.....	53
ภาพที่ 4.59 แผนที่แสดงการกระจายตัวของแหล่งท่องเที่ยวบริเวณพื้นที่ใจกลางเมือง.....	54
ภาพที่ 4.60 Gangneunhyanggyo Confucian School.....	54
ภาพที่ 4.61 แผนที่แสดงที่ตั้งของ Gangneunhyanggyo Confucian School.....	55
ภาพที่ 4.62 Gangneung Museum of Art.....	55
ภาพที่ 4.63 แผนที่แสดงที่ตั้งของ Gangneung Museum of Art.....	55
ภาพที่ 4.64 Gangneung Daedohobu Government Office.....	56
ภาพที่ 4.65 แผนที่แสดงที่ตั้งของ Gangneung Daedohobu Government Office.....	56
ภาพที่ 4.66 Sinboksaji Temple Site.....	56
ภาพที่ 4.67 แผนที่แสดงที่ตั้งของ Sinboksaji Temple Site.....	57
ภาพที่ 4.68 Gulsansaji Flagpole Support.....	57
ภาพที่ 4.69 แผนที่แสดงที่ตั้งของ Gulsansaji Flagpole Support.....	57
ภาพที่ 4.70 Solhyang Arboretum.....	58
ภาพที่ 4.71 แผนที่แสดงที่ตั้งของ Solhyang Arboretum.....	58
ภาพที่ 4.72 แผนที่แสดงการกระจายตัวของแหล่งท่องเที่ยวบริเวณพื้นที่แทกวาลยอง.....	59
ภาพที่ 4.73 Bohyeonsa Temple.....	59
ภาพที่ 4.74 แผนที่แสดงที่ตั้งของ Bohyeonsa Temple.....	60

ภาพที่ 4.75 Old Daegwallyeong Road.....	60
ภาพที่ 4.76 แผนที่แสดงที่ตั้งของ Old Daegwallyeong Road.....	60
ภาพที่ 4.77 Daegwallyeong Museum.....	61
ภาพที่ 4.78 แผนที่แสดงที่ตั้งของ Daegwallyeong Museum.....	61
ภาพที่ 4.79 Daegwallyeong Recreational Forest.....	61
ภาพที่ 4.80 แผนที่แสดงที่ตั้งของ Daegwallyeong Recreational Forest.....	62
ภาพที่ 4.81 Coffee Museum in Gangneung.....	62
ภาพที่ 4.82 แผนที่แสดงที่ตั้งของ Coffee Museum in Gangneung.....	62
ภาพที่ 4.83 Anbandegi Village.....	63
ภาพที่ 4.84 แผนที่แสดงที่ตั้งของ Anbandegi Village.....	63
ภาพที่ 4.85 Nochusan Mojeongtap Trail.....	63
ภาพที่ 4.86 แผนที่แสดงที่ตั้งของ Nochusan Mojeongtap Trail.....	64
ภาพที่ 4.87 แผนที่แสดงการกระจายตัวของแหล่งท่องเที่ยวบริเวณพื้นที่จุมุนจิน.....	65
ภาพที่ 4.88 Fantasy Cup Museum.....	65
ภาพที่ 4.89 แผนที่แสดงที่ตั้งของ Fantasy Cup Museum.....	66
ภาพที่ 4.90 Strange Magic School.....	66
ภาพที่ 4.91 แผนที่แสดงที่ตั้งของ Strange Magic School.....	66
ภาพที่ 4.92 Forest Love (Wildfire Prevention) PR Center.....	67
ภาพที่ 4.93 แผนที่แสดงที่ตั้งของ Forest Love (Wildfire Prevention) PR Center.....	67
ภาพที่ 4.94 Happy Hour Cruise.....	67
ภาพที่ 4.95 แผนที่แสดงที่ตั้งของ Happy Hour Cruise.....	68
ภาพที่ 4.96 Jumunjin Seafood Market.....	68
ภาพที่ 4.97 แผนที่แสดงที่ตั้งของ Jumunjin Seafood Market.....	68
ภาพที่ 4.98 Sogeumgang Sheep Ranch.....	69
ภาพที่ 4.99 แผนที่แสดงที่ตั้งของ Sogeumgang Sheep Ranch.....	69
ภาพที่ 4.100 Sogeumgang River.....	69
ภาพที่ 4.101 แผนที่แสดงที่ตั้งของ Sogeumgang River.....	70
ภาพที่ 4.102 แผนที่แสดงการกระจายตัวของแหล่งท่องเที่ยวบริเวณพื้นที่ใจกลางเมือง.....	71

ภาพที่ 4.103 Gangneung Unification Park.....	71
ภาพที่ 4.104 แผนที่แสดงที่ตั้งของ Gangneung Unification Park.....	72
ภาพที่ 4.105 Dongmyeongnaksasa Temple.....	72
ภาพที่ 4.106 แผนที่แสดงที่ตั้งของ Dongmyeongnaksasa Temple.....	72
ภาพที่ 4.107 Haslla Art World.....	73
ภาพที่ 4.108 แผนที่แสดงที่ตั้งของ Haslla Art World.....	73
ภาพที่ 4.109 Jeongdongjin Rail Bike.....	73
ภาพที่ 4.110 แผนที่แสดงที่ตั้งของ Jeongdongjin Rail Bike.....	74
ภาพที่ 4.111 Sandglass Park.....	74
ภาพที่ 4.112 แผนที่แสดงที่ตั้งของ Sandglass Park.....	74
ภาพที่ 4.113 Jeongdongsimgok Badabuchaegil (Sea Road)	75
ภาพที่ 4.114 แผนที่แสดงที่ตั้งของ Jeongdongsimgok Badabuchaegil (Sea Road).....	75
ภาพที่ 4.115 Heonhwa Road.....	75
ภาพที่ 4.116 แผนที่แสดงที่ตั้งของ Heonhwa Road.....	76

บทที่ 1

บทนำ

1.1 ที่มาและความสำคัญปัญหาของการวิจัย

อุตสาหกรรมการท่องเที่ยวในประเทศเกาหลีใต้ ถือเป็นหนึ่งในอุตสาหกรรมหลักของประเทศ ความก้าวหน้าทางเทคโนโลยีส่งผลให้สามารถเผยแพร่ได้รวดเร็วมากขึ้น เป็นที่ทราบกันดีว่าในปัจจุบัน กระแส K-wave มีอิทธิพลต่ออุตสาหกรรมการท่องเที่ยวเป็นอย่างมากจากการเผยแพร่แหล่งท่องเที่ยวต่างๆผ่านซีรีส์และรายการบันเทิง ส่งผลให้นักท่องเที่ยวเดินทางมาท่องเที่ยวยังประเทศเกาหลีใต้ทำให้แหล่งท่องเที่ยวต่างๆมีชื่อเสียงมากขึ้น อีกทั้งยังใช้กระแสดังกล่าวเพื่อส่งเสริมการท่องเที่ยวของเกาหลีใต้โดยมีการจัดทัวร์พานักท่องเที่ยวชาวต่างชาติเดินทางมาประเทศเกาหลีใต้ เพื่อตามรอยละครเรื่องดังซึ่งการเข้าชมสถานที่ถ่ายทำละครเป็นหนึ่งในรูปแบบการนำเที่ยวของทัวร์

เห็นได้จากข้อมูลจำนวนนักท่องเที่ยวของ Korea Tourism Organization (KTO) หรือ องค์การส่งเสริมการท่องเที่ยวเกาหลีเฉพาะปี 2546 มีจำนวนนักท่องเที่ยวเดินทางมายังประเทศเกาหลีใต้เป็นจำนวน 4.75 ล้านคนแต่หลังจากเกิดกระแสการเดินทางเพื่อตามรอยละครดังเกิดขึ้นใน 10 ปีที่ผ่านมาทำให้มีการเติบโตของจำนวนนักท่องเที่ยวต่างชาติขึ้นอย่างรวดเร็วถึง 12.2 ล้านคนในปี 2556 และหากนับมูลค่าของการใช้จ่ายของนักท่องเที่ยวที่เกิดขึ้นภายในประเทศปี 2558 มีมูลค่าถึง 1.52 แสนล้านบาท

หลังจากการเติบโตอย่างต่อเนื่องของอุตสาหกรรมการท่องเที่ยวและศิลปวัฒนธรรมโดยผ่าน กลยุทธ์ The Korea Wave ในเดือนกรกฎาคม 2557 KTO ได้เปิดแคมเปญใหม่ “Imagine Your Korea” เพื่อนำความสำเร็จที่เกิดขึ้นกับ K-Drama และ K-POP มาผนวกการประชาสัมพันธ์ร่วมกับ ศิลปวัฒนธรรมและความคิดสร้างสรรค์ด้านอื่นๆ อาทิแฟชั่นรายการทีวีโชว์เครื่องสำอางและอาหาร ประจำชาติเพื่อดึงดูดนักท่องเที่ยวเพิ่มขึ้นทั้งนี้กลุ่มอุตสาหกรรมแนวคิดสร้างสรรค์เองมีส่วนในการ ผลักดันให้อุตสาหกรรมการท่องเที่ยวเติบโตโดยรวม เมื่อรวมรายได้ทั้งหมดที่เกิดขึ้น ภายในประเทศและการส่งออกเข้าไปด้วยในปี 2557 อุตสาหกรรมแนวคิดสร้างสรรค์ทำรายได้เป็น จำนวน 7.9 หมื่นล้านบาทเติบโตจากปี 2556 ที่ 4.1% จากการเปิดเผยของ The Korea Creative Contents Agency หรือ KOCCA (กัมปนาท กาญจนาคาร, 2559)

คังนิงอยู่ในจังหวัดคังวอน ตั้งอยู่ที่ศูนย์กลางของภูเขาแทบักซานตะวันออก ถือเป็นจุดกึ่งกลางของคาบสมุทรเกาหลี มีพรมแดนทางตะวันออกติดกับทะเลตะวันออก ทางตะวันตกของเมืองคังนิง ประกอบด้วยฮงซอน ทางใต้ ได้แก่ แทควานยอง พยองซัง อิลวอน อิมคเยและจงซอน ทางเหนือ ได้แก่ ฮยอนนัมและยางยาง โดยมีทั้งหมด 5 เขตที่ติดกับคังนิงโดยมีชายฝั่งทะเลยาว 64.5 กิโลเมตรที่ติดกับทะเลตะวันออก มีพื้นที่ชายฝั่งทะเลคังวอนโดยประมาณ 20.2% มีพรมแดนติดกับภูเขาแทบักซาน ไม่เพียงแต่มีพื้นที่ชายฝั่งทะเลและภูเขา แต่ยังมีไปด้วยทรัพยากรที่เกี่ยวข้องกับประวัติศาสตร์และแหล่งท่องเที่ยว คังนิงถือเป็นเมืองแห่งประวัติศาสตร์ แหล่งท่องเที่ยวทางธรรมชาติและการศึกษาด้านวัฒนธรรม (Pine city Korea, 2559)

เมืองคังนิง จังหวัดคังวอนโด เป็นเมืองติดทะเล ที่มีภูเขามากมาย ธรรมชาติอุดมสมบูรณ์จึงเป็นเมืองตากอากาศของชาวเมืองโซลที่มีชื่อเสียงมาก จากการตามรอยซีรีส์เรื่อง Saimdang, Light's Diary ที่บ้านโงจูคอน บ้านหลังนี้เคยเป็นที่พักอาศัยของ shin saimdang ที่นี่เรียกว่าเป็นจุดสำคัญของเมืองคังนิงไปแล้ว เพราะทันทีที่ซีรีส์เรื่องนี้ออกมา ชาวเกาหลีและชาวต่างชาติที่ชื่นชอบซีรีส์ประวัติศาสตร์ shin saimdang ต่างก็มาเที่ยวกันที่บ้านโงจูคอนจนกลายเป็นความนิยมที่เพิ่มมากขึ้นในเวลาที่รวดเร็ว

จากข้อมูลข้างต้นทำให้ผู้วิจัยเกิดความสนใจที่จะศึกษาและวิเคราะห์แหล่งท่องเที่ยวในเมืองคังนิง โดยจะศึกษา วิเคราะห์ถึงประเภทของแหล่งท่องเที่ยว ศึกษาารูปแบบการกระจายตัวของแหล่งท่องเที่ยว ปัจจัยส่งเสริมการขยายตัวของการท่องเที่ยว เพื่อเป็นการให้ข้อมูลที่เป็นประโยชน์แก่ผู้ที่สนใจจะไปท่องเที่ยวในเมืองคังนิงหรือสนใจเกี่ยวกับข้อมูลในเมืองคังนิง

1.2 วัตถุประสงค์ของการวิจัย

1. เพื่อวิเคราะห์ประเภทแหล่งท่องเที่ยวของเมืองคังนิง
2. เพื่อวิเคราะห์รูปแบบที่ตั้งและการกระจายตัวของแหล่งท่องเที่ยวในเมืองคังนิง
3. เพื่อศึกษาปัจจัยส่งเสริมการขยายตัวของการท่องเที่ยวในเมืองคังนิง

1.3 ประโยชน์ที่คาดว่าจะได้จากการวิจัย

1. ทำให้ทราบถึงประเภทของแหล่งท่องเที่ยวในเมืองคังนิง
2. ทำให้ทราบถึงที่ตั้งและรูปแบบการกระจายตัวของเมืองคังนิง
3. ทำให้ทราบถึงปัจจัยส่งเสริมการขยายตัวของการท่องเที่ยวในเมืองคังนิง

1.4 ขอบเขตการศึกษาวิจัย

1. ศึกษาประเภทของแหล่งท่องเที่ยวของเมืองคังนิง
2. ศึกษารูปแบบที่ตั้งและการกระจายตัวของเมืองคังนิง
3. ศึกษาปัจจัยส่งเสริมการขยายตัวของการท่องเที่ยวในเมืองคังนิง

1.5 วิธีการศึกษาวิจัย

1. ศึกษาทฤษฎีและเอกสารงานวิจัยที่เกี่ยวข้องกับเรื่องอุตสาหกรรมการท่องเที่ยวในเกาหลีและเมืองคังนิง จังหวัดคังวอน
2. เก็บรวบรวมข้อมูลเกี่ยวกับเรื่องอุตสาหกรรมการท่องเที่ยวในเกาหลีและแหล่งท่องเที่ยวในเมืองคังนิง ทั้งเอกสารภาษาไทย ภาษาอังกฤษและภาษาเกาหลี รวมทั้งสื่ออิเล็กทรอนิกส์
3. เรียบเรียงผลการศึกษาในรูปแบบของบทความวิจัย

บทที่ 2

ทฤษฎีและงานวิจัยที่เกี่ยวข้อง

ในการศึกษาได้แบ่งหัวข้อเอกสารและงานวิจัยที่เกี่ยวข้องดังนี้

1. ความหมายของการท่องเที่ยว
2. ประเภททรัพยากรการท่องเที่ยว
3. ปัจจัยที่มีอิทธิพลต่อการท่องเที่ยว
4. อุตสาหกรรมการท่องเที่ยวเกาหลี
5. เมืองคังนิง
6. แหล่งท่องเที่ยวสำคัญในเมืองคังนิง
7. งานวิจัยที่เกี่ยวข้อง

2.1 ความหมายเกี่ยวกับการท่องเที่ยว

ในปีพ.ศ.2506 (ค.ศ.1963) องค์การสหประชาชาติได้จัดประชุมว่าด้วยการเดินทางและท่องเที่ยวระหว่างประเทศขึ้นที่กรุงโรม ประเทศอิตาลี และได้ให้ความจำกัดความของคำว่าการท่องเที่ยวไว้ว่า การเดินทางเพื่อความบันเทิงรื่นเริงใจ เยี่ยมญาติ หรือการไปประชุมแต่มิใช่เพื่อการประกอบอาชีพเป็นหลักฐานหรือไม่พำนัก อยู่เป็นการถาวร

องค์การท่องเที่ยวโลก (World Tourism Organization : W.T.O) ได้ให้ความหมายของการท่องเที่ยวไว้ว่า การท่องเที่ยว หมายถึง การเดินทางของบุคคลจากที่อยู่อาศัยปกติไปยังที่อื่นเป็นการชั่วคราว (ไม่มากกว่า 1 ปี ติดต่อกัน) เดินทางด้วยความสมัครใจเพื่อการพักผ่อนหย่อนใจ ติดต่อธุระและวัตถุประสงค์ใดๆก็ได้ แต่ไม่ใช่เพื่อการประกอบอาชีพ หรือหารายได้

สำนักงานการพัฒนาการท่องเที่ยว(2546) ได้ให้ความหมายของการท่องเที่ยวว่าการท่องเที่ยว หมายถึง การเดินทางเพื่อผ่อนคลายความเครียด แสวงหาประสบการณ์แปลกใหม่ โดยมีเงื่อนไขว่า การเดินทางนั้น เป็นการเดินทางเพียงชั่วคราว ผู้เดินทางจะต้องไม่ถูกบังคับให้เดินทาง

นิตา ชัชกุล (2550: 2-4) กล่าวว่า ความหมายของการท่องเที่ยว คือ การท่องเที่ยว (Tourism) เป็นกิจกรรมการเดินทางจากจุดหนึ่ง ไปยังอีกจุดหนึ่ง ซึ่งนับตั้งแต่จุดเริ่มต้นจนถึงปลายทางจะต้องประกอบด้วยปัจจัย 3 ประการเป็นอย่างน้อย คือ การเดินทาง การพักค้างแรม และการกินอาหารนอกบ้าน

สหพันธ์องค์การส่งเสริมการท่องเที่ยวระหว่างประเทศ (International Union of Official Travel Organization หรือ IUOTO) ได้ให้ความหมายของการท่องเที่ยวว่า จะต้องเป็นการท่องเที่ยวที่มีเงื่อนไขตามหลักสากลดังต่อไปนี้ คือ (Goeldner & Ritchie, 2006: 7)

1. ต้องเป็นการเดินทางจากที่อยู่อาศัยปกติไปยังที่อื่นเป็นการชั่วคราว
2. ต้องเป็นการเดินทางด้วยความสมัครใจ
3. ต้องเป็นการเดินทางด้วยวัตถุประสงค์ใดๆก็ตามที่มีค่าใช้จ่ายเพื่อประกอบอาชีพหรือหารายได้ในกรณีนั้น

ผู้มาเยือน (Visitors) เป็นคำทั่วไป ให้ความหมายถึง บุคคลผู้ซึ่งมา (หรือไป) ยังประเทศหนึ่งซึ่งมิใช่การอยู่อาศัยถาวร ด้วยเหตุจูงใจใดก็ได้ ซึ่งมีค่าใช้จ่ายไปประกอบอาชีพที่ได้รับค่าจ้างตอบแทนและเข้ามาอยู่อย่างน้อย 24 ชั่วโมง และอย่างมากไม่เกิน 6 เดือน และในบทนิยามยังบัญญัติให้มี “ผู้มาเยือน” 2 ประเภท คือ “นักท่องเที่ยว”(Tourists) และ “นักท่องเที่ยว”(Excursionists) ดังนี้

1. นักท่องเที่ยว (Tourists) คือ ผู้มาเยือนชั่วคราวที่มาพักอาศัยอย่างน้อย 24 ชั่วโมงในประเทศที่ไปเยือนและมีเหตุจูงใจในการเยือนเพื่อ
 - 1.1 เพื่อเป็นการพักผ่อน เพื่อความเพลิดเพลิน เพื่อสุขภาพ เพื่อการศึกษา การกีฬาและการประกอบพิธีกรรมทางศาสนา
 - 1.2 เพื่อการปฏิบัติการกิจที่ได้รับมอบหมาย การปฏิบัติเกี่ยวกับครอบครัว และการประชุมต่างๆ
2. นักทัศนจร (Excursionists) คือ ผู้ที่เดินทางมาเยือนชั่วคราวที่เข้าไปอยู่ในประเทศเพียงวันเดียว (น้อยกว่า 24 ชั่วโมง) และมีได้พักค้างคืน รวมทั้งผู้โดยสารพาหนะทางเรือ ประเภทเรือสำราญ (Cruise) ด้วย

2.2 ประเภททรัพยากรการท่องเที่ยว

นิตา ชัชกุล (2550: 262-265) ได้กล่าวว่า ทรัพยากรการท่องเที่ยวหรือสิ่งแวดล้อมทางการท่องเที่ยวแบ่งออกเป็น 2 ประเภท คือ

1. ประเภทธรรมชาติ หรือสิ่งแวดล้อมทางธรรมชาติ (Natural Environment) จำแนกย่อยได้ 2 ชนิด คือ

1.1 สิ่งแวดล้อมทางกายภาพ (Physical Environment) เช่น ลักษณะทางภูมิศาสตร์ ธรณีวิทยา ทัศนียภาพ ได้แก่ ชายหาดโค้ง เว้า ระดับความลาดชันของใต้ทะเลที่เหมาะสมกับการเล่นน้ำ ภูเขา ภูเขาไฟ น้ำพุร้อน เป็นต้น

1.2 สิ่งแวดล้อมทางกายภาพหรือชีวภูมิศาสตร์ (Bio-geographical Environment) เช่น ป่าไม้ สัตว์ป่า สัตว์น้ำ และพืชพันธุ์ธรรมชาติ เป็นต้น

2. ประเภทวัฒนธรรม (Cultural Environment) หรือสิ่งที่มนุษย์สร้างขึ้น แบ่งได้ 2 ชนิด คือ

2.1 ประวัติศาสตร์โบราณวัตถุสถาน และศาสนสถาน เป็นสิ่งก่อสร้างที่เกี่ยวข้องหรือเป็นหลักฐานสำคัญทางประวัติศาสตร์ โบราณคดีและศาสนา เช่น อุทยานประวัติศาสตร์ ชุมชนโบราณ กำแพงเมือง พิพิธภัณฑ์ วัด ศาสนสถาน และสิ่งก่อสร้างที่มีคุณค่าทางศิลปะ และสถาปัตยกรรม ได้แก่ พิพิธภัณฑ์สถานแห่งชาติในจังหวัดต่างๆ วัดพระศรีรัตนศาสดาราม พระบรมมหาราชวัง อุทยานประวัติศาสตร์สุโขทัย เป็นต้น

2.2 ศิลปวัฒนธรรมประเพณี เทคโนโลยี และกิจกรรมต่างๆ เช่น วิถีชีวิต งานประเพณี การแสดงศิลปวัฒนธรรม สินค้าพื้นเมือง สวนสนุก เทศกาลประเพณีของจังหวัดต่างๆ เป็นต้น

การท่องเที่ยวแห่งประเทศไทยแบ่งตามความสำคัญ และ สภาพแวดล้อม ได้ 12 ประเภทดังนี้

1. แหล่งท่องเที่ยวเชิงนิเวศ (Eco-tourism) หมายถึง แหล่งท่องเที่ยวที่มีลักษณะทางธรรมชาติที่เป็นเอกลักษณ์เฉพาะท้องถิ่น โดยอาจมีเรื่องราวทางวัฒนธรรมที่เกี่ยวข้องเนื่องกับระบบนิเวศที่เกี่ยวข้องโดย การจัดการการท่องเที่ยวในแหล่งนั้น จะต้องมีการเรียนรู้ร่วมกันของผู้ที่เกี่ยวข้องมีกิจกรรมที่ส่งเสริม ให้เกิดการเรียนรู้เกี่ยวกับระบบนิเวศนั้น มีการจัดการสิ่งแวดล้อมและการท่องเที่ยวอย่างมีส่วนร่วมของท้องถิ่น เพื่อมุ่งเน้นให้เกิดจิตสำนึกต่อการรักษาระบบนิเวศอย่างยั่งยืน

2. แหล่งท่องเที่ยวทางศิลปะวิทยาการ (Arts and Sciences Educational Attraction Standard) หมายถึง แหล่งท่องเที่ยวหรือกิจกรรมที่สามารถตอบสนองความสนใจพิเศษของ

นักท่องเที่ยว ซึ่งมีรูปแบบของการท่องเที่ยวที่ชัดเจนเป็นรูปแบบการท่องเที่ยวแบบใหม่ที่เกิดขึ้น แหล่งท่องเที่ยวประเภทนี้สามารถเพิ่มเติมได้อีกมากมายตามความนิยมของคนในแต่ละยุคสมัย เมื่อมีการระบุดังว่ากิจกรรมนั้นๆ สามารถให้ความรู้และดึงดูดนักท่องเที่ยวได้ ปัจจุบันมีปรากฏอยู่หลายๆ แห่ง ตัวอย่าง เช่น พิพิธภัณฑ์เฉพาะทาง แหล่งท่องเที่ยวเพื่อการศึกษาทางวิทยาศาสตร์ อุตสาหกรรมและเทคโนโลยี และ MICE (Meeting & Incentives & Conventions & Exhibitions) เป็นต้น

3. แหล่งท่องเที่ยวทางประวัติศาสตร์ (Historical Attraction) หมายถึง แหล่งท่องเที่ยวที่มีความสำคัญและคุณค่าทางประวัติศาสตร์ โบราณคดี และศาสนา รวมถึงสถานที่หรืออาคาร สิ่งก่อสร้างที่มีอายุเก่าแก่หรือเคยมีเหตุการณ์ สำคัญเกิดขึ้นในประวัติศาสตร์ เช่นโบราณสถาน อุทยานประวัติศาสตร์ ชุมชนโบราณ กำแพงเมือง คูเมือง พิพิธภัณฑ์ วัด ศาสนสถาน และสิ่งก่อสร้าง ที่มีคุณค่าทางศิลปะและสถาปัตยกรรม

4. แหล่งท่องเที่ยวทางธรรมชาติ (Natural Attraction) หมายถึง สถานที่ที่เปิดใช้เพื่อการท่องเที่ยว โดยมีทรัพยากรธรรมชาติเป็นสิ่งดึงดูดใจให้นักท่องเที่ยวมาเยือน ซึ่งทรัพยากรธรรมชาติ เหล่านี้อาจจะเป็นความงดงามตามสภาพธรรมชาติ ความแปลกตาของสภาพธรรมชาติ สัตว์หายากที่สำคัญทางธรณีวิทยาและภูมิศาสตร์อันเป็นเอกลักษณ์หรือเป็นสัญลักษณ์ ของท้องถิ่น นั้นๆ สภาพแวดล้อมทางธรรมชาติที่มีลักษณะพิเศษ (Special Environmental Features) หรือสภาพแวดล้อมที่มีคุณค่าทาง วิชาการก็ได้

5. แหล่งท่องเที่ยวเพื่อนันทนาการ (Recreational Attraction) หมายถึง แหล่งท่องเที่ยวที่มนุษย์สร้างขึ้น เพื่อการพักผ่อนและเสริมสร้างสุขภาพ ให้ความสนุกสนาน รื่นรมย์ บันเทิง และ การศึกษาหาความรู้ แม้ไม่มีความสำคัญในแง่ประวัติศาสตร์ โบราณคดี ศาสนาศิลปวัฒนธรรม แต่มีลักษณะเป็นแหล่งท่องเที่ยวร่วมสมัย ตัวอย่างเช่น ย่านบันเทิงหรือสถานบันเทิง สวนสัตว์ สวนสนุก และสวนสาธารณะลักษณะพิเศษ สวนสาธารณะ และสนามกีฬา

6. แหล่งท่องเที่ยวทางวัฒนธรรม (Cultural Attraction) หมายถึงแหล่งท่องเที่ยวที่มีคุณค่าทาง ศิลปะและขนบธรรมเนียมประเพณีที่บรรพบุรุษได้สร้างสมและถ่ายทอดเป็นมรดกสืบทอดกันมา แหล่งท่องเที่ยวประเภทนี้ประกอบด้วย งานประเพณี วิถีชีวิตความเป็นอยู่ของผู้คน การแสดง ศิลปวัฒนธรรม สินค้าพื้นเมือง การแต่งกาย ภาษา ชนเผ่า เป็นต้น ตัวอย่างของแหล่งท่องเที่ยวที่สำคัญของประเทศไทยในประเภทนี้ได้แก่ ตลาดน้ำดำเนินสะดวก งานแสดงของช้างจังหวัดสุรินทร์ งานร่มบ่อสร้าง ประเพณีลอยกระทง ประเพณีสงกรานต์ เป็นต้น

7. แหล่งท่องเที่ยวเชิงสุขภาพน้ำพุร้อนธรรมชาติ ในการจัดทำเกณฑ์มาตรฐานสำหรับแหล่งท่องเที่ยว น้ำพุร้อนธรรมชาติ มีจุดประสงค์เพื่อเป็นกรอบแนวทางในการจัดการแหล่งท่องเที่ยวประเภทน้ำพุร้อน ธรรมชาติอย่างชัดเจน โดยเน้นในด้านการกำหนดมาตรฐานที่จำเป็นสำหรับการบริการต่างๆ เนื่องจากการท่องเที่ยวประเภทนี้จะต้องคำนึงถึงด้านความปลอดภัยของนักท่องเที่ยว เป็นสำคัญ และต้องไม่ส่งผลกระทบต่อ ทรัพยากรธรรมชาติและสิ่งแวดล้อม เนื่องจากน้ำพุร้อนจัดเป็นแหล่งท่องเที่ยวประเภทธรรมชาติประเภทหนึ่ง ซึ่งหากไม่มีการกำหนดมาตรฐานที่ชัดเจน การดำเนินกิจกรรมการท่องเที่ยวใดๆ อาจส่งผลกระทบต่อแหล่งน้ำพุร้อนธรรมชาติได้ นอกจากนี้ การจัดทำเกณฑ์มาตรฐานแหล่งท่องเที่ยวเชิงสุขภาพน้ำพุร้อนธรรมชาติ ยังมีเป้าหมายเพื่อให้หน่วยงานที่รับผิดชอบดูแลแหล่งท่องเที่ยวได้นำไปใช้ เป็น เครื่องมือในการตรวจสอบมาตรฐานแหล่งท่องเที่ยวของตน และยังสามารถใช้เป็นข้อมูล ที่สำคัญเพื่อประกอบการตัดสินใจ ของนักท่องเที่ยว รวมทั้งเป็นการเพิ่มมาตรฐานแหล่งท่องเที่ยว เชิงสุขภาพ น้ำพุร้อนธรรมชาติ ของประเทศไทยให้เป็นที่ยอมรับทั้งในและต่างประเทศเพิ่มมากขึ้น

8. แหล่งท่องเที่ยวประเภทชายหาด (Beach Attraction) หมายถึง สถานที่ที่เปิดใช้เพื่อการท่องเที่ยว โดยมีชายหาดเป็นทรัพยากรธรรมชาติที่ดึงดูดใจให้นักท่องเที่ยวมาเยือน โดยมีวัตถุประสงค์เพื่อความเพลิดเพลินและนันทนาการในรูปแบบที่ใกล้ชิดกับ ธรรมชาติและอาจเสริมกิจกรรมเพื่อการศึกษาหาความรู้เข้าไปด้วย ซึ่งกิจกรรมการท่องเที่ยวที่เกิดขึ้นบริเวณชายหาด ได้แก่ การเล่นน้ำ การอาบแดด กีฬาทางน้ำ การนั่งพักผ่อน รับประทานอาหาร เป็นต้น

9. แหล่งท่องเที่ยวประเภทน้ำตก สถานที่ที่เปิดใช้เพื่อการท่องเที่ยว โดยมีน้ำตกเป็น ทรัพยากรธรรมชาติที่ดึงดูดใจให้นักท่องเที่ยวมาเยือน โดยมีวัตถุประสงค์เพื่อความเพลิดเพลินและนันทนาการในรูปแบบที่ใกล้ชิดกับ ธรรมชาติและอาจเสริมกิจกรรมเพื่อการศึกษาหาความรู้เข้าไปด้วย ซึ่งกิจกรรมการท่องเที่ยวที่เกิดขึ้นในแหล่งน้ำตก ได้แก่ การว่ายน้ำ การนั่งพักผ่อน รับประทานอาหาร การเดินสำรวจน้ำตก การล่องแก่งการดูนก และการตกปลา เป็นต้น

10. แหล่งท่องเที่ยวทางธรรมชาติประเภทถ้ำ แหล่งท่องเที่ยวประเภทถ้ำ หมายถึง สถานที่ที่เปิดใช้เพื่อการท่องเที่ยว โดยมีถ้ำเป็นทรัพยากรธรรมชาติที่ดึงดูดใจให้นักท่องเที่ยวมาเยือน โดยมีวัตถุประสงค์เพื่อความเพลิดเพลินและนันทนาการในรูปแบบที่ใกล้ชิดกับ ธรรมชาติและอาจเสริมกิจกรรมเพื่อการศึกษาหาความรู้เข้าไปด้วย ซึ่งกิจกรรมการท่องเที่ยวที่เกิดขึ้นในแหล่งท่องเที่ยวประเภทถ้ำ ได้แก่ การเข้าชมบรรยากาศและหินงอกหินย้อยภายในถ้ำ การศึกษาด้านโบราณคดีของ

มนุษย์ยุคต่างๆ ที่เคยอาศัยในถ้ำ การนมัสการพระพุทธรูป การให้อาหารสัตว์ การปิกนิกและรับประทานอาหาร เป็นต้น

11. แหล่งท่องเที่ยวทางธรรมชาติประเภท เกาะ : การประเมินมาตรฐานแหล่งท่องเที่ยวประเภท เกาะสามารถแบ่งได้เป็น 3 องค์ประกอบ ซึ่งมีจำนวนตัวชี้วัดทั้งหมด 47 ตัวชี้วัด โดยแต่ละตัวชี้วัดมีค่าคะแนนสูงสุดเท่ากับ 5 คะแนน จึงมีค่าคะแนนรวมทั้งสิ้น 235 คะแนน โดยการให้คะแนนจะให้ความสำคัญกับองค์ประกอบคุณค่าด้านการท่องเที่ยวและความเสี่ยงต่อการถูกทำลายมากที่สุด เนื่องจากเป็นแรงดึงดูดใจสำคัญสำหรับให้นักท่องเที่ยวเข้าไปเที่ยวชมแหล่งท่องเที่ยว ส่วนองค์ประกอบด้านการบริหารจัดการมีความสำคัญของคะแนนรองลงมา และองค์ประกอบด้านศักยภาพในการพัฒนาการท่องเที่ยวมีความสำคัญของ คะแนน น้อยที่สุด

12. แหล่งท่องเที่ยวทางธรรมชาติประเภท แก่ง : แหล่งท่องเที่ยวประเภทแก่ง หมายถึงสถานที่ที่เปิดใช้เพื่อการท่องเที่ยว โดยมีแก่งเป็นทรัพยากรธรรมชาติที่ดึงดูดใจให้นักท่องเที่ยวมาเยือน และมีวัตถุประสงค์เพื่อความเพลิดเพลินและนันทนาการในรูปแบบที่ใกล้ชิดกับธรรมชาติ โดยมีกิจกรรมการท่องเที่ยวหลัก ได้แก่ การล่องแก่ง การพายเรือ การพักผ่อน และการเดินป่า ซึ่งอาจเสริมกิจกรรมเพื่อการศึกษาธรรมชาติเข้าไปด้วย ได้แก่ การดูนก การสำรวจธรรมชาติ การศึกษาพันธุ์พืชต่างๆ เป็นต้น

2.3 ปัจจัยที่ส่งผลต่อความสำคัญของแหล่งท่องเที่ยว

นิตา ชัชกุล (2550: 260-262) กล่าวถึงความสำคัญของทรัพยากรการท่องเที่ยวกับอุตสาหกรรม การท่องเที่ยวว่า อุตสาหกรรมท่องเที่ยวในแต่ละประเทศต่างก็มีการพัฒนาเจริญเติบโตเรื่อยมา มีการลงทุนก่อสร้างสิ่งต่างๆ เพื่อรองรับการขยายตัวของการท่องเที่ยว แต่มีสิ่งหนึ่งซึ่งดูเสมือนว่าจะเป็นการใช้สิ่งที่มีอยู่ให้เป็นประโยชน์ได้โดยไม่ต้องลงทุนอะไรเลย เพียงแต่เปิดโอกาสให้นักท่องเที่ยวเข้าไปเดินเล่นชม ชื่นชม และใช้บริการ ไม่ได้คิดวางแผนอนุรักษ์ไว้จนกระทั่งเกิดปัญหาหรือผลกระทบ ซึ่งเป็นผลกระทบที่มีต่อมนุษย์ทุกคนบนโลกนี้ ไม่ใช่เกิดผลกระทบเฉพาะนักท่องเที่ยว สิ่งนั้นคือทรัพยากรธรรมชาติสิ่งแวดล้อม และชีวิตความเป็นวัฒนธรรมประเพณีซึ่งหมายถึง ทรัพยากรการท่องเที่ยวนั่นเองทรัพยากรการท่องเที่ยวไม่ว่าจะเป็นสิ่งแวดล้อมทางธรรมชาติ(Natural Environment) หรือสิ่งแวดล้อมทางวัฒนธรรม (Cultural Environment) มีความสำคัญมากมายต่อการท่องเที่ยวต่อมนุษยชาติและต่อโลกด้วยเพราะเหตุว่า

1. สิ่งแวดล้อม (Environment) เป็นทรัพยากรการท่องเที่ยวที่มีความสำคัญกับวิถีชีวิตของมนุษย์ที่อาศัยอยู่ในชุมชนเป็นอย่างยิ่ง ชุมชนใดที่มีสิ่งแวดล้อมที่ดี ชุมชนนั้นมีความอุดมสมบูรณ์การท่องเที่ยวก็เจริญเติบโตอย่างรวดเร็ว เช่น มีแหล่งน้ำดี มีพืชพรรณไม้ ป่าไม้อุดมสมบูรณ์นักท่องเที่ยวจะชอบและสนใจที่จะไปเยือน
2. ให้ความรู้ที่เชื่อมโยงกับกิจกรรมการท่องเที่ยวของนักท่องเที่ยว เช่น ชายหาดชาวสะอาดน้ำทะเลสีเขียวสดใส ระบบนิเวศวิทยา ดินฟ้าอากาศมีความเหมาะสมถูกต้องตามฤดูกาล เช่น ในฤดูหนาวบนภูเขาที่มีปริมาณหิมะและกระแสลมเหมาะสมกับการเล่นสกี
3. ดึงดูดใจนักท่องเที่ยวที่สนใจในสิ่งแปลกใหม่ในเทศกาลประเพณีและวัฒนธรรม เช่น ลักษณะคนในท้องถิ่น ชีวิตความเป็นอยู่ของคนในท้องถิ่น บ้านเรือน สถานที่ก่อสร้างแบบโบราณของคนในท้องถิ่นล้วนเป็นสิ่งแปลกตา น่าศึกษาสำหรับนักท่องเที่ยว
4. ให้ความสะดวกสบายแก่นักท่องเที่ยว มีการลงทุนสร้างเสริมสิ่งอำนวยความสะดวก (Infrastructure) เช่น ถนน สนามบิน ท่าเรือ ระบบสื่อสารสิ่งอำนวยความสะดวก (Superstructures) เช่น สถานที่พักผ่อน ภัตตาคาร ศูนย์การค้า แหล่งบันเทิงต่างๆ และยังเป็นการพัฒนาเศรษฐกิจ และสังคมอีกด้วย จากเหตุผลดังกล่าวจะเห็นว่า สิ่งแวดล้อมมีประโยชน์และมีความสำคัญต่ออุตสาหกรรมการท่องเที่ยว เมื่อใดเกิดความเสื่อมสลายของทรัพยากรการท่องเที่ยว ชี้น ย่อมนำไปสู่การสูญเสียในอุตสาหกรรมการท่องเที่ยว เช่น แหล่งท่องเที่ยวมีมลภาวะอากาศเป็นพิษ น้ำเสีย ถึงแม้จะมีสิ่งอำนวยความสะดวกสบาย ทันสมัย และมีสิ่งดึงดูดใจอื่นๆ นักท่องเที่ยวก็ไม่อยากจะเข้าไปเที่ยว นอกจากนี้ นักท่องเที่ยวจะหนีจากแหล่งท่องเที่ยวที่แออัด โดยเฉพาะกลุ่มนักท่องเที่ยวที่มีศักยภาพสูง (High Potential) จนเป็นผลให้แหล่งท่องเที่ยวที่แออัดแต่นักท่องเที่ยวที่มีศักยภาพต่ำ (Low Potential) ผลเสียที่เกิดขึ้นภายหลังจะเป็นผลเสียต่อเศรษฐกิจ คือ รายได้การท่องเที่ยวจะลดลง

2.4 อุตสาหกรรมท่องเที่ยวเกาหลี

กัมปนาท กาญจนาคาร (2559) ได้เขียนบทความเรื่อง คลื่นวัฒนธรรมเกาหลีใต้ในคอนเซ็ปต์ “Creative Korea” โดยกล่าวถึง การเติบโตด้านท่องเที่ยวดังกล่าวมีรัฐบาลเกาหลีใต้เป็นผู้อยู่เบื้องหลัง โดยทางรัฐบาลได้ซื้อสถานที่ถ่ายทำละครแต่จังกึม และจัดให้เป็นสถานที่ท่องเที่ยว อีกทั้งยังให้เงินสนับสนุนการผลิตผลงานที่น่าสนใจ จึงทำให้มีละครชุดที่น่าสนใจป้อนตลาดอย่างสม่ำเสมอ ความสำเร็จที่เกิดขึ้นเป็นส่วนผสมของ 2 กลยุทธ์ คือ การสร้างกระแส K-Drama ผ่านละครชุดจาก

เกาหลีใต้เพื่อเป็นกลไกหลัก ในการดึงนักท่องเที่ยวเข้าประเทศและสร้างรายได้จากการท่องเที่ยวให้ เป็นกอบเป็นกำ ในขณะที่สร้างกระแส K-POP เพื่อส่งออกศิลปะร่วมสมัยและสร้างเทรนด์ใหม่ๆ ให้กับวงการดนตรีในเอเชีย โดยกลยุทธ์หลักทั้ง 2 นี้ได้สร้างกระแสไปทั่วโลก The Korean Wave คลื่นศิลปวัฒนธรรมของเกาหลีใต้ได้ถูกปล่อยสู่หลากหลายประเทศนับตั้งแต่ปี 2533 เป็นต้นมาด้วยกลยุทธ์ และการวางแผนในการปล่อยกระแส The Korean Wave ผ่านสื่อสังคมออนไลน์นั้น ทำให้ K-POP ได้แพร่หลายไปไกลทั่วเอเชียและข้ามทวีปไปยังแถบละตินอเมริกา

2.5 เมืองคังนิง

Pine city Gangneung (2016) ได้เขียนบทความเรื่องเกี่ยวกับคังนิง โดยกล่าวถึง คังนิงเป็น ที่ซึ่งชนเผ่าเยแม็กอาศัยอยู่ เมื่อย้อนกลับไปในยุคของราชวงศ์โชซอนในปีค.ศ.129 เมื่อนักรบยอฮวฮัน ของเยแม็ก ทำให้กษัตริย์อุกอแห่งราชวงศ์โชซอน พังลงในปี ค.ศ. 128 และถูกปกครองภายใต้ฮัน กลายเป็นส่วนหนึ่งของซังแฮกุนและต่อมาได้เข้าเป็นส่วนหนึ่งของอาณาจักรโคกูรยอ ในปีที่ 14 ของ กษัตริย์มีซอนแห่งราชวงศ์โคกูรยอ (313) และได้ชื่อว่าฮาซอหรือฮาซิลลา ต่อมากลายเป็นซิลลาใน สมัยของกษัตริย์แนมุลแห่งโคกูรยอ โดยใช้ชื่อมยองจูในปีที่ 16 ของกษัตริย์คยองต็อก (757) หลังจากนั้นเปลี่ยนชื่อเป็นคังนิงบู ในปีที่ 34 ของกษัตริย์ชุลยอลในสมัยโครยอ ในสมัยกษัตริย์คยองยง คังนิงแด โบโฮบู ก่อตั้งขึ้นเพื่อควบคุมชายฝั่งตะวันออกตั้งแต่วอนซานไปจนถึงอุลจิน และถูกเปลี่ยนชื่อเป็นคัง วอนโด ในปีที่ 4 กษัตริย์แทโจแห่งราชวงศ์โชซอน (1395) ต่อมาได้กลายเป็นคังนิงกุน ในปีที่ 33 ของ กษัตริย์โกจง

คังนิงมยอนถูกเปลี่ยนให้กลายเป็นคังนิงอึบในปี 1931 ในยุคอาณานิคมญี่ปุ่น และหลังจาก นั้นคังนิง ซองต็อกมยอน คยองโปมยอนได้รวมเข้าเป็นคังนิงซีในปี 1955 หลังจากก่อตั้งรัฐบาลเกาหลี คังนิงกุนถูกแยกออกจากมยองจูกุนและภายหลังคังนิงซีและมยองจูกุน ถูกรวมเป็นคังนิงซี เมื่อวันที่ 1 มกราคม 1995

ลักษณะทางธรณีวิทยาคังนิง ทำให้มีอุณหภูมิอุ่นกว่าในฤดูหนาวและเย็นกว่าในฤดูร้อนกว่า ประเทศอื่น ๆ นอกจากนี้ยังทำให้การเปลี่ยนแปลงของอุณหภูมิน้อยกว่าภูมิภาคอื่น ๆ เนื่องจากเกิด ลมตะวันออกเฉียงเหนือเป็นเวลานานทำให้เกิดหิมะตกในช่วงฤดูหนาวและฝนตกในช่วงฤดูร้อน รวมไปถึงอิทธิพลของภูเขาแบคคูแดกุน ทำให้ลมแรงมักพบในช่วงฤดูหนาวและฤดูใบไม้ผลิและบางครั้งจะ นำไปสู่การเกิดไฟป่าขนาดใหญ่ในช่วงฤดูใบไม้ผลิ

เมืองคังนิง เป็นศูนย์กลางของแทบักซานแม็กตะวันออก ถือเป็นแถบของคาบสมุทรเกาหลี มีประชากรประมาณ 213,846 (208 คน/ตร.กม.) มีพื้นที่ทั้งหมด 1,040 ตารางกิโลเมตร สัญลักษณ์ของคังนิงคือ เสื้อ หงส์ ต้นสนและไม้เรียวเคลือบ

คนในเมืองคังนิงมักไปเที่ยวป่าและทะเลพร้อมกับกาแฟ ไม่มีขอบเขตกั้นระหว่างธรรมชาติกับเมือง คังนิงในตอนเช้ากับตอนกลางคืนเต็มไปด้วยธรรมชาติ ผู้คนที่เดินเล่นไปในป่าจะเต็มไปด้วยกลิ่นของต้นสน ซึ่งผู้คนสามารถจัดการความคิดได้ในความเงียบและสงบ ในตอนกลางวันดำนํ้าเพื่อชมความสวยงามของคลื่นทะเลสีฟ้า ดูพระอาทิตย์ตกดินในเย็นและดูพระอาทิตย์ขึ้นอีกครั้งในวันใหม่ คนในเมืองคังนิงรู้วิธีที่จะได้ดื่มกาแฟดี ๆ สักถ้วย คังนิงจึงถือเป็นเมืองที่สงบและโรแมนติกที่คุณสามารถสนุกกับธรรมชาติและกาแฟ

คังนิงถือเป็นบ้านของนักเขียนและเป็นสวรรค์ของศิลปิน ท่ามกลางสภาพแวดล้อมที่งดงามที่เต็มไปด้วยภูเขาสีเขียวที่หนาและทะเลที่ใสสะอาด ฮง กิลดง จอน (เรื่องราวของ ฮง กิลดง) นวนิยายเรื่องแรกที่ถูกเขียนโดยฮันกิลได้ถูกเขียนขึ้นและประวัติศาสตร์ของนักเขียน ชิน ไชมังได้เริ่มต้นขึ้น ฮอกยุน ผู้เขียนฮง กิลดง จอนและ ออ นันซอลฮอน กวีที่มีชื่อเสียงในยุคโซซอน ทั้งคู่เกิดในเมืองคังนิง ซึ่งในปัจจุบันเป็นแหล่งกำเนิดของศิลปินหญิงมากมายที่เชี่ยวชาญในด้านวรรณคดีและศิลปะ เมืองคังนิงในปัจจุบันที่เป็นเมืองที่มีชื่อเสียงในเรื่องกาแฟของเกาหลี และเป็นแรงบันดาลใจของศิลปินในความเงียบที่เป็นเอกลักษณ์และความว่างเปล่าที่เงียบสงบ

อาหารท้องถิ่นในคังนิงส่วนใหญ่เป็นอาหารทะเล เนื่องจากลักษณะทางภูมิศาสตร์ของเมือง และเป็นแหล่งเพาะปลูกของมันฝรั่งและผักโดยเฉพาะ ส่วนผสมที่สดใหม่มาจากที่สูงที่สะอาดและมีอากาศเย็น ความสะอาดและน้ำทะเลสีน้ำเงินถือเป็นกลิ่นที่มีเอกลักษณ์ที่สัมผัสได้จากอาหาร ในคังนิงสามารถหาอาหารพิเศษที่ทำมาจากเต้าหู้ โดยถั่วเหลืองจะนำมาบดโดยเครื่องบดที่ทำจากหินและใช้ผ้ากรองออกมา จากนั้นนำสิ่งที่กรองมาต้มเพื่อทำโชจูบู หรือนำไปไล่ความชื้นออกแล้วทำโมจูบู อาหารที่ทำจากเต้าหู้ที่หลากหลายทำให้มีเต้าหู้หลายรูปแบบ และผู้คนทราบว่าเต้าหู้มีทั้งสารอาหารและอร่อย

เทศกาลในคังนิง สิ่งแวดล้อมที่มีทัศนียภาพสามารถเชื่อมโยงกับธรรมชาติและเทศกาลต่างๆ เมืองคังนิงเสมือนได้รับพรที่มีธรรมชาติที่สวยงาม และรู้สึกขอบคุณสิ่งเหล่านั้นที่ให้ธรรมชาติและวัฒนธรรมพื้นบ้าน ดังอย่างเช่น ในวันปีใหม่ คนมักจะเดินทางมาที่คังนิงเพื่อชมพระอาทิตย์ขึ้นในป่าและขอพรกับดวงอาทิตย์ ภูมิภาคที่มีธรรมชาติที่สวยงามมักจะมีศาสนาและวัฒนธรรมพื้นบ้านที่โดดเด่นและมีประวัติศาสตร์มายาวนาน อย่างเช่นเทศกาล Danoje ในเมืองคังนิงที่มีมาเป็นพันปี เทศกาล

นี้มีการจัดพิธีกรรมเพื่อให้มนุษย์ได้เข้าใกล้เทพเจ้าและกิจกรรมดังกล่าวยังมีการให้ข้อมูลเชิงลึกเกี่ยวกับศาสนาพื้นบ้านที่ได้รับการอนุรักษ์ไว้เพื่อเป็นแนวทางในการศึกษาประวัติศาสตร์ในเกาหลี นอกจากนี้ยังมีเทศกาลที่ทันสมัยอย่างเทศกาลชมดอกซากุระในเดือนเมษายน เทศกาลตีฆ้องแพในเดือนตุลาคม

เทศกาลที่มีคนรู้จักไปทั่วโลกอย่างการแข่งขันโอลิมปิกฤดูหนาวในเมืองพย็องชังในปี 2018 โดยจัดขึ้นทั้งหมด 17 วัน ระหว่างวันที่ 19 กุมภาพันธ์ – 25 กุมภาพันธ์ 2018 และพาราลิมปิกฤดูหนาว 2018 ระหว่างวันที่ 9 กุมภาพันธ์ – 18 กุมภาพันธ์ 2018 โดยมี 95 ประเทศเข้าร่วมและผู้ชมมากกว่า 50000 คน โดยได้ใช้สถานที่ในเมืองคังนิงเป็นสนามแข่งขันในกีฬาบางประเภท สถานที่ที่ใช้ในการแข่งขัน ได้แก่ Gangneung Olympic Park, Gangneung Ice Arena, Gangneung Oval, Gangneung Hockey Center, Kwandong Hockey Centre, Gangneung Curling Centre

กีฬาน้ำแข็งเป็นที่สนใจของผู้คนมากมาย ซึ่งในเร็ววันนี้กีฬาน้ำแข็งจะถูกจัดขึ้นในเมืองคังนิง ประเทศเกาหลี ถือได้ว่าผู้นำของเกาหลีในกีฬาน้ำแข็งจะเริ่มต้นที่คังนิง โดยคังนิงถูกเลือกให้เป็นเจ้าภาพในกีฬาน้ำแข็ง เนื่องจากมีสภาพแวดล้อมทางธรรมชาติที่สวยงามล้อมรอบไปด้วยทะเลและภูเขา พื้นที่บริเวณที่เป็นน้ำแข็งของคังนิงนั้นถือว่าพิเศษและน่าอัศจรรย์ที่จะทำให้นักกีฬาและผู้ที่รอคอยการแข่งขันโอลิมปิกได้รับประสบการณ์ที่พิเศษ

Korea108 (2559) ได้เขียนบทความเกี่ยวกับ เมืองคังนิง Gangneung ชมพระอาทิตย์ขึ้นที่เมืองแห่งนี้ โดยกล่าวว่า เมืองคังนิงนั้นถือว่าเป็นอีกหนึ่งในสถานที่ท่องเที่ยวที่มีความสวยงามและมีสถานที่ท่องเที่ยวที่มีความน่าสนใจหลายจุดอย่างมากเลยทีเดียว ทำให้เป็นที่สนใจและนิยมของนักท่องเที่ยวต่างถิ่นที่มาเที่ยวชมความงดงามของธรรมชาติและสิ่งก่อสร้างที่มีความสวยงาม ทำให้ที่นี่เป็นอีกแหล่งท่องเที่ยวที่มีความคึกคัก เมืองคังนิง นั้นขึ้นชื่อในเรื่องของสถานที่ท่องเที่ยวที่มีความเป็นธรรมชาติอย่างมาก โดยเฉพาะอย่างยิ่งในเรื่องของการมาชมพระอาทิตย์ขึ้นที่เมืองแห่งนี้ ซึ่งเกาหลีนั้นขึ้นชื่ออย่างมากว่าเป็นดินแดนที่พระอาทิตย์ขึ้นสวยที่สุดในโลก และสำหรับหมู่บ้านอย่าง Jeongdongjin ที่อยู่ห่างจากตัวเมืองไปประมาณ 18 กิโลเมตร ก็นับได้ว่าเป็นจุดที่สามารถมาชมพระอาทิตย์ขึ้นที่สวยงามมากที่สุดของเกาหลีเลยทีเดียว จึงเป็นอีกหนึ่งจุดไฮไลท์ของการมาเที่ยวชมเมืองแห่งนี้ และนับว่าเป็นที่นิยมของนักท่องเที่ยวชาวเกาหลีอีกด้วย

Lonely planet (ม.ป.ป.) ได้เขียนบทความเกี่ยวกับ คังนิง โดยกล่าวว่า คังนิงเป็นเมืองที่ใหญ่ที่สุดในเขตคังวอน บริเวณที่น่าสนใจอยู่ที่ทะเลโดยเฉพาะบริเวณคยองโป ในขณะที่จุดชมวิวทางวัฒนธรรม อาคารที่ได้รับการอนุรักษ์ไว้อย่างดีในยุคโซซอน ซึ่งมีอายุ 400 ปีจะถูกจัดอยู่กับสถานที่ท่องเที่ยวที่แปลกใหม่เช่นพิพิธภัณฑ์ที่อุทิศให้กับความรัก โทมัสเอดิสันและเรือดำน้ำเกาหลีเหนือที่แสดงในบริเวณใกล้เคียงจองโดจิน


2.6 แหล่งท่องเที่ยวสำคัญในเมืองคังนิง



ภาพที่ 2.1 หมู่บ้านโอบูจอน

ที่มา : <https://www.mushroomtravel.com/page/shin-saimdang-gangneung-south-korea/>

จากรูปภาพ 2.1 บ้านหลังนี้เคยเป็นที่พักอาศัยของ shin saimdang ที่นี่เรียกว่าเป็นแลนด์มาร์กสำคัญของเมืองกังนิงไปแล้ว เพราะทันทีที่ซีรี่ส์เรื่อง Saimdang, Light's Diary ออกมา ชาวเกาหลีและชาวต่างชาติที่อินกับซีรี่ส์ประวัติศาสตร์ shin saimdang ต่างก็มาเที่ยวกันที่บ้านโอบูจอน จนกลายเป็นความนิยมที่เพิ่มมากขึ้นในเวลาที่รวดเร็วทีเดียว



ภาพที่ 2.2 หาดคยองโป

ที่มา : https://english.visitkorea.or.kr/enu/ATR/SI_EN_3_1_1_1.jsp?cid=264253

จากรูปภาพ 2.2 หาดคยองโปเป็นชายหาดที่มีชื่อเสียงอันดับต้นๆของเกาหลี สถานที่ที่คนเกาหลีนิยมมาพักผ่อนกัน เนื่องจากเป็นสถานที่ที่ถ่ายทำซีรีส์เรื่อง Goblin ที่โด่งดังไปทั่วเอเชีย ทำให้ผู้คนสนใจมาเที่ยวกันมากขึ้น



ภาพที่ 2.3 หาดจองโดจิน

ที่มา : https://english.visitkorea.or.kr/enu/ATR/SI_EN_3_1_1_1.jsp?cid=264165


จากรูปภาพ 2.3 คนจำนวนมากไปที่นี้เพื่อชมพระอาทิตย์ขึ้นที่แรกของปีในวันปีใหม่ มีสถานีรถไฟ Jeongdongjin สามารถใช้บริการรถไฟที่นี้จริง มุ่งหน้าลงใต้ หรือสามารถนั่งรถไฟท่องเที่ยวการเดินทางที่สวยงามติดกับสถานีรถไฟ นอกจากนี้ยังสามารถนั่งรถรางจักรยานได้



ภาพที่ 2.4 Gyeongpodae Pavilion

ที่มา : https://english.visitkorea.or.kr/enu/ATR/SI_EN_3_1_1_1.jsp?cid=264365


จากรูปภาพ 2.4 แหล่งประวัติศาสตร์ที่สำคัญ Gyeongpodae Pavilion ตั้งอยู่บนเนินเขาเล็ก ๆ ที่สามารถมองเห็นวิวทิวทัศน์อันงดงามและทะเลสาบ Gyeongpo ควรเยี่ยมชมตั้งแต่เดือนมีนาคมถึงเดือนพฤศจิกายน เนื่องจากคุณสามารถมองเห็นวิวฤดูใบไม้ผลิอันงดงามในช่วงเดือนเมษายนหรือชมฤดูใบไม้ร่วงในช่วงเดือนตุลาคม เป็นสถานที่ที่ต้องไปสำหรับทุกคนที่มาเยือนเกาหลี



ภาพที่ 2.5 หาดอันมก

ที่มา : https://english.visitkorea.or.kr/enu/ATR/SI_EN_3_1_1_1.jsp?cid=1891502

จากรูปภาพ 2.5 เป็นสถานที่ที่เต็มไปด้วยร้านกาแฟที่เรียกว่า anmok coffee street ส่วนใหญ่ของสถานที่ที่เต็มไปด้วยผู้คนและในช่วงฤดูร้อนชายหาดมีร่มให้เช่าและเรือ ริมหาดที่นี่มีคาเฟ่มากมายหลายสิบบ้านและบรรยากาศดีไปตอนหน้าหนาวลมค่อนข้างแรงแต่วิวสวยสามารถเดินทางมาได้ง่ายถ้ามาจากโซล โดยนั่งรถไฟความเร็วสูงมาแล้วต่อรถบัสที่นี่



ภาพที่ 2.6 Gangneung Seongyojang

ที่มา : https://th.tripadvisor.com/Attraction_Review-g317126-d1966433-Reviews-Gangneung_Seongyojang-Gangneung_Gangwon_do.html

จากรูปภาพ 2.6 อีกหนึ่งในแหล่งท่องเที่ยวทางประวัติศาสตร์ วิลล่าที่สวยงามนี้ มีหลายอาคาร พิพิธภัณฑสถานเล็กล้อมรอบไปด้วยต้นไม้ และสวนสวย ใกล้กับทะเลสาบและทะเล



ภาพที่ 2.7 Charmsori Gramophone & Edison Science Museum

ที่มา : https://th.tripadvisor.com/Attraction_Review-g317126-d3805549-Reviews-Charmsori_Gramophone_Edison_Science_Museum-Gangneung_Gangwon_do.html

จากรูปภาพ 2.7 เป็นพิพิธภัณฑสถานที่น่าสนใจ ไม่เพียงแต่เป็นเครื่องโสตศอลัพท์เท่านั้น แต่ยังเป็นของเก่าที่นำความทรงจำกลับคืนมาสู่ยุค 60 ปี



ภาพที่ 2.8 Haslla Art World

ที่มา : https://th.tripadvisor.com/Attraction_Review-g317126-d3316654-Reviews-Haslla_Art_World-Gangneung_Gangwon_do.html

จากรูปภาพ 2.8 พิพิธภัณฑ์ศิลปะ Haslla Art World ใน Gangneung เป็นการเดินทางผจญภัยไปสู่วัยเด็กของทุกคน มันทั้งมีดีและหนักมันน่าขนลุกและลึกลับมันสนุกและน่าตื่นเต้น Haslla ได้ชื่อมาจากชื่อเก่าของ Gangneung ในช่วงซึลลา พิพิธภัณฑ์แบ่งออกเป็น 3 ส่วนคือ พิพิธภัณฑ์ศิลปะสมัยใหม่ พิพิธภัณฑ์พิน็อกคิโอและพิพิธภัณฑ์กลางแจ้ง

2.7 งานวิจัยที่เกี่ยวข้อง

พริยากร จันทชาติ(2555) ได้เขียนงานวิจัยเกี่ยวกับ การวิเคราะห์แหล่งท่องเที่ยวในจังหวัดโอซาก้า โดยกล่าวว่า การศึกษาปัจจัยที่มีส่วนสำคัญในการขยายตัวของการท่องเที่ยวในจังหวัดโอซาก้า โดยนำวิธี SWOT Analysis มาใช้ พบว่า สภาพอากาศที่ไม่รุนแรงตลอดทั้งปี ความสะดวกสบายในการเดินทางไปยังโอซาก้า และจากการที่มีที่ตั้งอยู่บริเวณใจกลางภูมิภาคคันไซ ทำให้นักท่องเที่ยวสามารถเดินทางไปท่องเที่ยวยังเมืองต่างๆ รอบๆโอซาก้าได้อย่างเพลิดเพลินและคุ้มค่า ถือเป็นข้อได้เปรียบที่ทำให้นักท่องเที่ยวตัดสินใจมาท่องเที่ยวโอซาก้ามากกว่าเมืองอื่นๆ

ลลิตา เสนีย์สถาพร(2558) ได้เขียนงานวิจัยเกี่ยวกับ การท่องเที่ยวเชิงวัฒนธรรมที่ส่งเสริมการท่องเที่ยวในเกาหลีใต้ โดยกล่าวว่า ในเกาหลีใต้มีการแบ่งการท่องเที่ยวออกเป็น 2 ลักษณะใหญ่ คือ การท่องเที่ยวทางทรัพยากรทางธรรมชาติและ การท่องเที่ยวจากสิ่งที่มีมนุษย์สร้างขึ้น ทั้งทางด้านประวัติศาสตร์ ด้านวัฒนธรรม และสังคม นอกจากนี้ยังมีการท่องเที่ยวผ่านเทศกาลตามฤดูกาลต่างๆ ตลอดทั้งปี และเนื่องจากเกาหลีใต้มีฤดูกาลที่แตกต่างกันถึง 4 ฤดู ทำให้เกิดความหลากหลายทางการท่องเที่ยว นอกจากนี้ปัจจัยหลักที่ส่งเสริมการท่องเที่ยวเชิงวัฒนธรรมในเกาหลีใต้ คือ ปัจจัยด้านภูมิศาสตร์ ที่เอื้ออำนวยต่อการท่องเที่ยว และการมีภูมิอากาศที่ดี รวมถึงการมีเทศกาลตามฤดูกาล

ตลอดทั้งปีก็ทำให้มีนักท่องเที่ยวเดินทางเข้ามายังประเทศเกาหลีได้ตลอดปี และในปัจจุบันจำนวนนักท่องเที่ยวที่เดินทางเข้ามายังประเทศเกาหลีได้ก็สูงขึ้นเรื่อยๆ และที่สำคัญทำให้เกิดการแลกเปลี่ยนวัฒนธรรมอีกด้วย

สิริกาญจน์ วัจนเทพินทร์(2558) ได้เขียนงานวิจัยเกี่ยวกับ การท่องเที่ยวเชิงวัฒนธรรมเมืองไทเป ได้หวั่น ตามเส้นทางรถไฟฟ้า MRT โดยกล่าวว่า ในเมืองไทเปมีแหล่งท่องเที่ยวเชิงวัฒนธรรมทั้งหมด 24 แหล่งสำรวจผ่านเส้นทางรถไฟฟ้า MRT จำแนกได้ 5 ประเภท คือ แหล่งท่องเที่ยวเชิงวัฒนธรรมด้านศิลปกรรม จิตรกรรม และสถาปัตยกรรม ด้านวัฒนธรรมท้องถิ่น ด้านประวัติศาสตร์ ด้านอาหาร และด้านศาสนาและความเชื่อ โดยปัจจัยหลักในการส่งเสริมการท่องเที่ยว ประกอบไปด้วย ปัจจัยด้านภูมิศาสตร์ ที่เอื้ออำนวยต่อการท่องเที่ยว มีภูมิอากาศที่ดี และปัจจัยด้านวัฒนธรรมที่ผสมผสานระหว่างวัฒนธรรมจีนและญี่ปุ่นอย่างลงตัว นอกจากนี้ การท่องเที่ยวทำให้มีเงินตราต่างประเทศไหลเข้ามา ค่า GDP เติบโตจากปี ค.ศ. 2009 ถึงร้อยละ 0.99 ในปี ค.ศ.2015 และคาดว่าจะเติบโตเป็นร้อยละ 1.2 ในปี ค.ศ. 2016 เกิดกระจายรายได้ให้คนในท้องถิ่น สร้างความภาคภูมิใจ และวางแผนในมรดกทางศิลปวัฒนธรรม รวมถึงก่อให้เกิดการแลกเปลี่ยนวัฒนธรรมอันดีงามต่อกันอีกด้วย

จุฬาลักษณ์ จันทรวัดน์(2560) ได้เขียนงานวิจัยเกี่ยวกับ วิเคราะห์ประเภทแหล่งท่องเที่ยวในจังหวัดคังวอน ประเทศเกาหลีใต้ โดยกล่าวว่า แหล่งท่องเที่ยวในจังหวัดคังวอนมีจำนวน 330 แห่ง แบ่งออกเป็น 14 ประเภท ได้แก่ แหล่งท่องเที่ยวเชิงนิเวศ 10 แห่ง แหล่งท่องเที่ยวทางศิลปะวิทยาการ 42 แห่ง แหล่งท่องเที่ยวทางประวัติศาสตร์ 42 แห่ง แหล่งท่องเที่ยวทางธรรมชาติ 60 แห่ง แหล่งท่องเที่ยวเพื่อนันทนาการ 82 แห่ง แหล่งท่องเที่ยวทางวัฒนธรรม 33 แห่ง แหล่งท่องเที่ยวเชิงสุขภาพน้ำพุร้อนธรรมชาติ 4 แห่งแหล่งท่องเที่ยวประเภทชายหาด 19 แห่ง แหล่งท่องเที่ยวประเภทน้ำตก 12 แห่ง แหล่งท่องเที่ยวทางธรรมชาติประเภทถ้ำ 7 แห่ง แหล่งท่องเที่ยวทางธรรมชาติประเภทเกาะ 2 แห่ง แหล่งท่องเที่ยวทางธรรมชาติประเภทแก่ง 7 แห่ง แหล่งท่องเที่ยวเชิงเกษตร 3 แห่ง แหล่งท่องเที่ยวทางธรรมชาติประเภทธรณีสัณฐาน 7 แห่ง จะเห็นได้ว่าจังหวัดคังวอน ประเทศเกาหลีใต้ มีทรัพยากรการท่องเที่ยวที่หลากหลาย ทำให้เป็นจังหวัดที่สามารถดึงดูดนักท่องเที่ยวให้เดินทางมาท่องเที่ยวได้ตลอดทั้งปี

บทที่ 3

วิธีดำเนินการวิจัย

การศึกษาเรื่อง “การศึกษาและวิเคราะห์ประเภทแหล่งท่องเที่ยวในเมืองคังนิง จังหวัดคังวอน ประเทศเกาหลีใต้” แบ่งวิธีการดำเนินการวิจัยออกเป็นขั้นตอน ดังนี้

1. การเก็บรวบรวมข้อมูล
2. แหล่งที่มาของข้อมูล
3. เครื่องมือหรืออุปกรณ์ที่ใช้ในงานวิจัย
4. การวิเคราะห์ข้อมูล

3.1 การเก็บรวบรวมข้อมูล

การเก็บรวบรวมข้อมูลเพื่อศึกษาและวิเคราะห์ประเภทแหล่งท่องเที่ยวในเมืองคังนิง จังหวัดคังวอน ประเทศเกาหลีใต้ โดยใช้วิธีเก็บรวบรวมข้อมูลแบบทุติยภูมิเกี่ยวกับแหล่งท่องเที่ยว ลักษณะและความเปราะบางของแหล่งท่องเที่ยว รูปแบบที่ตั้งและการกระจายตัวของแหล่งท่องเที่ยว อีกทั้งปัจจัยที่ส่งเสริมการขยายตัวของแหล่งท่องเที่ยวในเมืองคังนิงจากหนังสือ วารสาร และฐานข้อมูลอินเทอร์เน็ตทั้งภาษาอังกฤษและภาษาเกาหลี

3.2 แหล่งที่มาของข้อมูล

การศึกษาและวิเคราะห์ประเภทแหล่งท่องเที่ยวในเมืองคังนิง จังหวัดคังวอน ประเทศเกาหลีใต้สืบค้นข้อมูล จากแหล่งข้อมูลดังนี้

- 3.2.1 หอสมุดมหาวิทยาลัยศิลปากร วิทยาเขตสนามจันทร์ จังหวัดนครปฐม
- 3.2.2 รวบรวมข้อมูลจากแหล่งต่างๆ ผ่านสื่ออิเล็กทรอนิกส์ สื่อออนไลน์เว็บไซต์ต่าง ๆ

3.3 เครื่องมือหรืออุปกรณ์ที่ใช้ในงานวิจัย

- 3.3.1 คอมพิวเตอร์
- 3.3.2 โปรแกรมสำเร็จรูป Microsoft Word
- 3.3.3 โปรแกรมสำเร็จรูป Google Chrome

3.4 การวิเคราะห์ข้อมูล

3.4.1 วิเคราะห์ประเภทแหล่งท่องเที่ยวในเมืองคังนิง โดยการรวบรวมข้อมูลแหล่งท่องเที่ยวจากเว็บไซต์ทั้งภาษาอังกฤษและภาษาเกาหลี เพื่อให้ทราบว่าเมืองคังนิงมีรูปแบบแหล่งท่องเที่ยวทั้งหมดกี่ประเภท มีอะไรบ้าง

3.4.2 วิเคราะห์รูปแบบแหล่งท่องเที่ยวในเมือง โดยการรวบรวมข้อมูลแหล่งท่องเที่ยว รวมไปถึงศึกษาจากแผนที่จากเว็บไซต์ทั้งภาษาอังกฤษและภาษาเกาหลี เพื่อให้ทราบว่าแหล่งท่องเที่ยวในเมืองคังนิงกระจายตัวแบ่งออกเป็นกี่เขตและอยู่ในบริเวณใด

3.4.3 วิเคราะห์ปัจจัยส่งเสริมการขยายตัวของการท่องเที่ยวในเมืองคังนิง โดยการรวบรวมข้อมูลแหล่งท่องเที่ยวจากเว็บไซต์ทั้งภาษาอังกฤษและภาษาเกาหลี เพื่อให้ทราบปัจจัยที่ทำให้นักท่องเที่ยวเดินทางมายังเมืองคังนิง

บทที่ 4

ผลการศึกษา

การศึกษาเรื่อง “การศึกษาและวิเคราะห์ประเภทแหล่งท่องเที่ยวในเมืองคังนิง ประเทศเกาหลีใต้” โดยมีวัตถุประสงค์เพื่อวิเคราะห์ประเภทแหล่งท่องเที่ยวของเมืองคังนิง เพื่อวิเคราะห์รูปแบบที่ตั้งและการกระจายตัวของแหล่งท่องเที่ยวในเมืองคังนิง และเพื่อศึกษาปัจจัยส่งเสริมการขยายตัวของการท่องเที่ยวในเมืองคังนิง ผู้วิจัยได้ทำการวิเคราะห์ข้อมูลจากการเก็บข้อมูลจากหนังสือและเว็บไซต์ของเมืองคังนิงและเว็บต่างๆ และนำเสนอโดยใช้คำบรรยายและรูป ประกอบด้วยกัน 3 ส่วน ดังนี้


1. ประเภทแหล่งท่องเที่ยวของเมืองคังนิง
2. รูปแบบที่ตั้งและการกระจายตัวของแหล่งท่องเที่ยวในเมืองคังนิง
3. ปัจจัยส่งเสริมการขยายตัวของการท่องเที่ยวในเมืองคังนิง

1. ประเภทแหล่งท่องเที่ยวของเมืองคังนิง

1.1 แหล่งท่องเที่ยวเชิงประวัติศาสตร์

แหล่งท่องเที่ยวทางประวัติศาสตร์ (Historical Attraction) หมายถึง แหล่งท่องเที่ยวที่มีความสำคัญและคุณค่าทางประวัติศาสตร์ โบราณคดี และศาสนา รวมถึงสถานที่หรืออาคารสิ่งก่อสร้างที่มีอายุเก่าแก่หรือเคยมีเหตุการณ์ สำคัญเกิดขึ้นในประวัติศาสตร์ เช่นโบราณสถาน อุทยานประวัติศาสตร์ ชุมชนโบราณ กำแพงเมือง คูเมือง พิพิธภัณฑ ์ วัด ศาสนสถาน และสิ่งก่อสร้างที่มีคุณค่าทางศิลปะและสถาปัตยกรรม

1.1.1 Ojukheon House & Ojukheon Municipal Museum



ภาพที่ 4.1 หมู่บ้านโอจูกอนและพิพิธภัณฑโอจูกอน

ที่มา : https://www.gn.go.kr/entour/sub01_03_01.do

หมู่บ้านโอจูกอนถูกกำหนดให้เป็นสมบัติหมายเลข 165 ในปี 1963 ถือเป็นสถานที่เกิดของ ซินซาอิมดัง (ปี 1504-1551) ผู้ซึ่งได้รับการยกย่องมาอย่างยาวนานว่าเป็นต้นแบบของแม่ในอุดมคติโดยชาวเกาหลี ลูกชายของซินซาอิมดังมีชื่อว่า ยูลกก อี้ (1536-1584) โอจูกอนเป็นนามแฝงซึ่งถูกตั้งโดย ควอน โชกยุน ลูกพี่ลูกน้องของยูลกก เพราะที่นี้เต็มไปด้วยไม้ไผ่สีดำ ซึ่งเหมือนนกกาอยู่รอบบ้าน

1.1.2 Seongyojang House



ภาพที่ 4.2 บ้านชองคโยจาง

ที่มา : https://english.visitkorea.or.kr/enu/ATR/SI_EN_3_1_1_1.jsp?cid=264372

รูปแบบของบ้านผู้ดีที่สืบมาจากปลายสมัยโชซอน ประกอบด้วย อาคารจำนวนมาก รวมถึงทงบยอลดั่ง ยอลฮวาดัง ฮวาลเลจอง และศาลเจ้า มีโบราณวัตถุประมาณ 8000 รายการ รวมถึงอุปกรณ์ที่ใช้ในแต่ละวัน งานศิลปะและเสื้อผ้าที่ได้รับการรักษาไว้อย่างดี

1.1.3 Heo Gyun and Heo Nanseolheon Memorial Park



ภาพที่ 4.3 อุทยานฮอ กยุนและฮอ นันซอลซอน

ที่มา : https://www.gn.go.kr/entour/sub01_03_01.do

อุทยานแห่งนี้เป็นอนุสรณ์สถานที่มีย่านเก่าของฮอ นันซอลซอน (1563-1589) กวีของราชวงศ์โชซอนและฮอ กยุน ผู้แต่ง ฮง กิลดง จอน (เรื่องราวของ ฮง กิลดง) เช่นเดียวกับ อนุสรณ์สถานทั้งสอง บ้านหลังนี้ถูกกำหนดให้เป็นวัสดุทางวัฒนธรรมหมายเลข 59 ในขณะที่ห้อง อนุสรณ์ได้จัดขึ้นเพื่อเป็นสถานที่ทางวัฒนธรรมเพื่อเป็นเกียรติแก่ความสำเร็จทางวัฒนธรรมของ ฮอ กยุน และฮอ นันซอลซอน

1.1.4 Gangneung hyanggyo confucial School



ภาพที่ 4.4 โรงเรียนคังนิงฮยอกโย

ที่มา : https://www.gn.go.kr/entour/sub01_03_02.do

hyanggyo หมายถึง โรงเรียนขงจื้อในภูมิภาคที่นักวิชาการขงจื้อได้รับการศึกษาและ อบรมในช่วงราชวงศ์โชซอนโรงเรียนแห่งนี้ถูกกำหนดให้เป็นมรดกทางวัฒนธรรม Gangwong Tangible หมายเลข 99 เป็น 1 ใน 3 โรงเรียนขงจื้อชั้นนำพร้อมกับ Najuhyanggyo และ Jangsuhyanggyo และถูกสร้างขึ้นในรูปแบบสถาปัตยกรรมขงจื้อ ในแง่ของขนาดและหน้าที่

1.1.5 Gangneung Daedoboho Government Office



ภาพที่ 4.5 สำนักงานคังนังแดโดโบโฮ

ที่มา : https://www.gn.go.kr/entour/sub01_03_02.do

สำนักงานสำหรับเจ้าหน้าที่ของรัฐในท้องถิ่น เช่นศาลากลางในสำนักงานตุลาการระหว่างสมัยโครยอและโชซอน ถูกกำหนดให้เป็นโบราณสถานแห่งชาติหมายเลข 388 โดยรัฐบาลเกาหลี สถานที่ดังกล่าวใช้เป็นที่พักสำหรับเจ้าหน้าที่รัฐบาลกลางในการตรวจสอบประจำภูมิภาคหลายส่วนของ Daedoboho ถูกทำลายโดยการยึดครองของญี่ปุ่นในสงครามเกาหลี แต่ยังคงฟื้นฟูต่อ

1.1.6 Sinboksaji Temple Site



ภาพที่ 4.6 วัดซินบกซา

ที่มา : https://www.gn.go.kr/entour/sub01_03_02.do

วัดซินบกซา มีการรายงานว่าได้รับการก่อตั้งโดย National Preceptor Beomil ในปี 850 (ปีที่ 12 ของการปกครองของกษัตริย์มุนซองในสมัยซิลลา) โดยห้องโถงหายไปมีเพียงเจดีย์หินสามชั้น (สมบัติหมายเลข 87) และรูปปั้นพระพุทธรูปหินนั่ง (สมบัติหมายเลข 84) ยังคงมีอยู่ในวัด

1.1.7 Gulsansaji Flagpole Support



ภาพที่ 4.7 Gulsansaji Flagpole Support

ที่มา : https://www.gn.go.kr/entour/sub01_03_02.do

Gulsansaji Flagpole Support ถูกกำหนดให้เป็นสมบัติหมายเลข 86 เป็นสมบัติที่ใหญ่ที่สุดในเกาหลี เสาธงที่ใช้แขวนธงที่ทางเข้าวัดในพุทธศาสนาเมื่อมีการจัดงานเรียกว่าทังกัน (Danggan) และเสาหินที่รองรับทังกัน (Danggan) ทั้งสองด้านเรียกว่าทังกันจิจู (Dangganjiju)

1.1.8 วัดโบฮยอนซา (Bohyeonsa Temple)



ภาพที่ 4.8 วัดโบฮยอนซา

ที่มา : https://www.gn.go.kr/entour/sub01_03_03.do

วัดโบฮยอนซาก่อตั้งโดย Precepts Master Jajang ในปี 650 (ปีที่ 4 ของการครองราชย์ของราชินีจินด็อกในสมัยซิลลา) ถูกสร้างขึ้นใหม่โดยพระนังวอน และเปลี่ยนชื่อเป็นวัดจิจัง (Jinjang Seonwon) ภายในวัดมีการค้นพบ Nangwondaesaojintap (สมบัติหมายเลข 191) ซึ่งเป็นเจดีย์ที่มีสระของพระนังวอน และอนุสาวรีย์ Nangwondaesaojintapbi (สมบัติหมายเลข 191) ถูกสร้างไว้

1.1.9 พิพิธภัณฑ์แทกวาลยอง (Daegwallyeong Museum)



ภาพที่ 4.9 พิพิธภัณฑ์แทกวาลยอง

ที่มา : https://www.gn.go.kr/entour/sub01_03_03.do

พิพิธภัณฑ์แทกวาลยอง เป็นพิพิธภัณฑ์ที่บริจาคให้ครั้งหนึ่งโดยฮง กวีชุก รวมถึงของสะสมตลอดชีวิตของเขา จากสิ่งของพื้นบ้าน 2,000 รายการ นำเสนอวัตถุโบราณหลากหลาย ตั้งแต่สมัยก่อนประวัติศาสตร์จนถึงปัจจุบัน

1.1.10 Dongmyeongnagasa Temple



ภาพที่ 4.10 วัดทงมยงนั๊ก

ที่มา : https://www.gn.go.kr/entour/sub01_03_05.do

วัด Dongmyeongnagasa ตั้งอยู่บนชายฝั่งพร้อมวิวทะเล ว่ากันว่าวัดทางพุทธศาสนาที่ก่อตั้งขึ้นในสมัยซิลลาที่จุดเดียวกัน แต่มันถูกปิดในราชวงศ์โชซอน และหายไปโดยไม่ทิ้งร่องรอย Dongmyeongnagasa Temple ที่ตั้งอยู่ที่นั่นในปัจจุบันสร้างขึ้นในปี 1950

1.1.11 Heonhwa Road



ภาพที่ 4.11 ถนนฮยอนฮวา

ที่มา : https://www.gn.go.kr/entour/sub01_03_05.do

ถนน Heonhwa เป็นถนนที่มีเสน่ห์ที่เชื่อมโยงกับเรื่องราวในตำนานมากมายรวมถึงเรื่องราวของ Gangneungtaesu Sunjeonggong และ Suro ภรรยาของเขาในยุค Silla และเทพเจ้าแห่งน้ำที่กลืนกินเธอเพราะเขาหลงเสน่ห์และเรื่องราวของ ชายชราผู้ซึ่งหยาบคายเสียรอยัลจากหน้าผาเพื่อเสนอให้แก่เทพเจ้าแห่งน้ำเพื่อให้เธอกลับมา นิทานเหล่านี้อธิบายไว้ใน Samguk Yusa (Memorabilia of Three Kingdoms) ภายใต้ชื่อ Haega และ Heonhwaga

1.2 แหล่งท่องเที่ยวเชิงศิลปะวิทยาการ

แหล่งท่องเที่ยวทางศิลปะวิทยาการ (Arts and Sciences Educational Attraction Standard) หมายถึง แหล่งท่องเที่ยวหรือกิจกรรมที่สามารถตอบสนองความสนใจพิเศษของนักท่องเที่ยว ซึ่งมีรูปแบบของการท่องเที่ยวที่ชัดเจนเป็นรูปแบบการท่องเที่ยวแบบใหม่ที่เกิดขึ้น แหล่งท่องเที่ยวประเภทนี้สามารถเพิ่มเติมได้อีกมากมายตามความนิยมของคนในแต่ละยุคสมัย เมื่อมีการระบุดว่ากิจกรรมนั้นๆ สามารถให้ความรู้และดึงดูดนักท่องเที่ยวได้ ปัจจุบันมีปรากฏอยู่หลายๆ แห่ง ตัวอย่าง เช่น พิพิธภัณฑ์เฉพาะทาง แหล่งท่องเที่ยวเพื่อการศึกษาทางวิทยาศาสตร์ อุตสาหกรรมและเทคโนโลยี และ MICE (Meeting & Incentives & Conventions & Exhibitions) เป็นต้น

1.2.1 Museum of Oriental Embroidery



ภาพที่ 4.12 พิพิธภัณฑ์เย็บปักถักร้อย

ที่มา : https://www.gn.go.kr/entour/sub01_03_01.do

พิพิธภัณฑ์เย็บปักถักร้อยของชาวตะวันออก เป็นสถานที่ที่เป็นวัฒนธรรมและศิลปะ ผู้เยี่ยมชมสามารถเข้ามาหาประสบการณ์ของโลกของการเย็บปักถักร้อยของตะวันออก จุดศูนย์กลางของวัฒนธรรมการเย็บปักถักร้อยในเกาหลี จีนและญี่ปุ่น ด้วยการเก็บรวบรวมสิ่งที่มีคุณภาพสูง พิพิธภัณฑ์เปิดโอกาสให้ผู้ต้นพัฒนาความรู้สึกทางอารมณ์ ปรับแต่งความรู้ทางศิลปะและได้เรียนรู้ สร้างขึ้นเพื่อส่งเสริมการแลกเปลี่ยนและความร่วมมือระหว่างศิลปินกับสถาบันในประเทศและนอกประเทศที่มีความเชี่ยวชาญด้านวัฒนธรรมและศิลปะ เพื่อเป็นส่วนหนึ่งในการส่งเสริมความก้าวหน้าทางวัฒนธรรมของมนุษยชาติ

1.2.2 Charmsori Gramophone & Edison Science Museum



ภาพที่ 4.13 พิพิธภัณฑ์แผ่นเสียงชาร์มโซรี

ที่มา : https://www.gn.go.kr/entour/sub01_03_01.do

พิพิธภัณฑ์แผ่นเสียงที่ใหญ่ที่สุดในโลก มีการจัดแสดงถึง 4500 ชิ้น รวมถึงแผ่นเสียงแผ่นแรกที่พัฒนาโดย โทมัส เอดิสัน ซึ่งมีคุณค่ามากในฐานะสถานศึกษาที่ให้ความรู้เกี่ยวกับประวัติศาสตร์และการพัฒนาของแผ่นเสียง

1.2.3 พิพิธภัณฑ์ศิลปะคังนิง



ภาพที่ 4.14 พิพิธภัณฑ์ศิลปะคังนิง

ที่มา : https://www.gn.go.kr/entour/sub01_03_02.do

พิพิธภัณฑ์แห่งนี้ก่อตั้งขึ้นครั้งแรกในหอศิลป์คังนิง ในเดือนกันยายน 2006 ได้ถูกเปิดใหม่และเป็นพิพิธภัณฑ์เทศบาลแห่งเดียวในจังหวัดคังวอนโดในเดือนเมษายน 2013 เป็นอาคาร 2 ชั้น ที่มีนิทรรศการขนาด 530 ตารางกิโลเมตร ส่วนใหญ่จะนำเสนอการจัดแสดงนิทรรศการโดยเน้นไปที่ความงามของศิลปะเกาหลี นอกจากนี้พิพิธภัณฑ์ยังจัดโปรแกรมการศึกษากลุ่มอายุต่างๆ

1.2.4 พิพิธภัณฑ์กาแฟคังนึ๊ง (Coffee Museum in Gangneung)



ภาพที่ 4.15 พิพิธภัณฑ์กาแฟคังนึ๊ง

ที่มา : https://www.gn.go.kr/entour/sub01_03_03.do

พิพิธภัณฑ์นี้มีกาแฟหลายชนิดที่หายากจากทั่วโลก รวมถึงเครื่องคั่วกาแฟ เครื่องบด และเครื่องทำกาแฟ โดยสามารถเที่ยวชมการชงกาแฟจากฟาร์มกาแฟ ซึ่งเป็นสถานที่ผลิตกาแฟเชิงพาณิชย์ครั้งแรกในเกาหลี และดูประวัติศาสตร์ของกาแฟด้วยตนเอง นอกจากนี้พิพิธภัณฑ์แห่งนี้ยังมีโปรแกรมเกี่ยวกับกาแฟที่หลากหลายอีกด้วย

1.2.5 Fantasy Cup Museum



ภาพที่ 4.16 พิพิธภัณฑ์แฟนตาซีคัพ

ที่มา : https://www.gn.go.kr/entour/sub01_03_04.do

เป็นพิพิธภัณฑ์ถ้วยแห่งเดียวในเกาหลี เป็นพิพิธภัณฑ์แฟนตาซีคัพที่มีพื้นที่บนชั้น 240 ตารางเมตร มีการจัดแสดงประมาณ 1,300 ถ้วยจาก 2,000 ถ้วยในคอลเล็กชันที่สร้างขึ้นโดยคูร์กในช่วง 35 ปีที่ผ่านมาในการเดินทาง 53 ประเทศทั่วโลกนอกจากนี้ยังมีห้องโถงสร้างประสบการณ์ซึ่งผู้เข้าชมสามารถทำถ้วยของตัวเอง

1.2.6 Strange Magic School



ภาพที่ 4.17 Strange Magic School

ที่มา : https://www.gn.go.kr/entour/sub01_03_04.do

Strange Magical School ซึ่งเปิดเมื่อเดือนกันยายน 2015 เป็นสถานที่ที่ผู้เข้าชมสามารถเรียนรู้เทคนิคมายากลที่หลากหลาย เช่นการแยกร่างและการลอย เป็นโรงเรียนแห่งการเรียนรู้เชิงประสบการณ์ที่มีธีมเวทย์มนตร์ที่ผู้เข้าชมสามารถดูการแสดงมายากลในโรงละคร Magic และเรียนรู้เทคนิคมายากล

1.2.7 Gangneung Unification Park



ภาพที่ 4.18 Gangneung Unification Park

ที่มา : https://www.gn.go.kr/entour/sub01_03_05.do

Gangneung Unification Park ซึ่งเปิดเมื่อวันที่ 26 กันยายน 2001 เป็นศูนย์รวมและศูนย์การศึกษาความมั่นคงแห่งชาติที่มีรถถังทหารปืนสนามและอุปกรณ์ทางทหารอื่น ๆ ตั้งอยู่ในพื้นที่จัดแสดงกลางแจ้งหลังจากก่อตั้ง เป็นสถานที่แห่งแรกในเกาหลีที่จัดแสดงอุปกรณ์จากทหารสามสาขาและช่วยกระตุ้นเศรษฐกิจในท้องถิ่นที่เกี่ยวข้องกับแหล่งท่องเที่ยว Jeongdongjin Sunrise

1.2.8 Haslla Art World



ภาพที่ 4.19 Haslla Art World

ที่มา : http://www.gn.go.kr/entour/sub01_03_05.do

Haslla เรียกว่า ทะเลบนภูเขา เป็นชื่อเก่าของ Gangneung เป็นสวนศิลปะและวัฒนธรรมที่มีสวนประติมากรรมที่ครอบคลุมพื้นที่ 11ha

1.3 แหล่งท่องเที่ยวธรรมชาติ

แหล่งท่องเที่ยวทางธรรมชาติ (Natural Attraction) หมายถึง สถานที่ที่เปิดใช้เพื่อการท่องเที่ยว โดยมีทรัพยากรธรรมชาติเป็นสิ่งดึงดูดใจให้นักท่องเที่ยวมาเยือน ซึ่งทรัพยากรธรรมชาติเหล่านี้ อาจจะเป็นความงดงามตามสภาพธรรมชาติ ความแปลกตาของสภาพธรรมชาติ สัมผัสที่สำคัญทางธรณีวิทยาและภูมิศาสตร์อันเป็นเอกลักษณ์หรือเป็นสัญลักษณ์ ของท้องถิ่น นั้นๆ สภาพแวดล้อมทางธรรมชาติที่มีลักษณะพิเศษ (Special Environmental Features) หรือสภาพแวดล้อมที่มีคุณค่าทางวิชาการก็ได้

1.3.1 Gyeongpo Beach



ภาพที่ 4.20 หาดคยองโป

ที่มา : https://www.gn.go.kr/entour/sub01_03_01.do

หาดคยองโป มีหาดทรายที่ทอดยาวไปกับทะเลที่สามารถเห็นศาลาคยองโปแต่ที่เป็น 1 ใน 8 จุดชมวิวที่มีชื่อเสียงที่สุดในความดัง และชายหาดทำให้รู้สึกอบอุ่นเป็นพิเศษ เนื่องจากถูกล้อมรอบด้วยต้นสน ซึ่งทำให้นักถึงหน้าจอบ้านสวยงาม ซึ่งถือว่าเป็น 1 ใน ชายหาดที่ดีที่สุดในชายฝั่งตะวันออก เพราะมีน้ำค่อนข้างตื้น หายทรายขาวและมีอุณหภูมิ น้ำที่เหมาะสม

1.3.2 Solhyang Arboretum



ภาพที่ 4.21 สวนรุกขชาติซอลฮยั้ง

ที่มา : https://www.gn.go.kr/entour/sub01_03_02.do

สวนรุกขชาติซอลฮยั้ง เปิดเมื่อวันที่ 30 ตุลาคม 2013 ถือเป็นป่าดึกดำบรรพ์ที่มีต้นสนกิมกั้ง (Pinus densiflora Erecta) ที่ปลูกมาอย่างดี ซึ่งเป็นสายพันธุ์ต้นไม้พื้นเมืองของคังนัง สวนรุกขชาติครอบคลุมพื้นที่ 78.5 เฮกเตอร์ แบ่งออกเป็น 23 รูปแบบที่แตกต่างกัน โดยมีพืชประมาณ 240,000 ชนิดแบ่งเป็น 1330 สปีชีส์

1.3.3 Daegwallyeong Recreation Forest



ภาพที่ 4.22 ป่าแทกวาลยอง

ที่มา : https://www.gn.go.kr/entour/sub01_03_03.do

ป่าที่พักผ่อนตามธรรมชาติแห่งแรกในเกาหลีก่อตั้งขึ้นในปี 1988 บนเชิงเขาของแทกวาลยอง ซึ่งมีป่าสนหนาแน่น น้ำที่ใสสะอาดในหุบเขาและรูปแบบของหินที่น่าสนใจ ส่วนหนึ่งของป่าสน Areumdeuri ที่มีต้นสนอายุ 50 ปีถึง 200 ปี ถูกสร้างโดยการปลูกเมล็ดสนในระหว่างปี 1922 ถึง 1926 ซึ่งเป็นเหตุผลว่าทำไมจึงมีคุณค่าในทางทฤษฎีสูง และนอกจากโปรแกรมประสบการณ์การเรียนรู้ด้วยตนเอง และยังมีสถานที่ท่องเที่ยวมากมายรวมไปถึงสวนดอกไม้ป่าและพื้นที่สัมผัสวัฒนธรรมป่าไม้อีกด้วย

1.3.4 Sogeumgang River



ภาพที่ 4.23 แม่น้ำโซกีม

ที่มา : https://www.gn.go.kr/entour/sub01_03_04.do

บริเวณนี้ได้รับการขนานนามว่าเป็น Geumgangsán และ Cheonghaksán ขนาดเล็กเนื่องจากมีทิวทัศน์ที่สวยงามที่สร้างขึ้นโดยน้ำตกที่ใสและรูปแบบของหินที่น่าสนใจ เส้นทางเดินป่าใกล้แม่น้ำ Sogeumgang ไม่ได้อยู่บนภูมิประเทศที่ขรุขระดังนั้นคุณสามารถเพลิดเพลินไปกับประสบการณ์การเดินป่าแบบเบา ๆ

1.3.5 Jeongdongjin Rail Bike



ภาพที่ 4.24 Jeongdongjin Rail Bike

ที่มา : https://www.gn.go.kr/entour/sub01_03_05.do

Jeongdongjin Rail Bike มอบประสบการณ์พิเศษให้คุณเป็นหนึ่งเดียวกับธรรมชาติ ในขณะที่คุณเดินทางบนรางรถไฟเก่า การเดินทางไปกลับระหว่างสถานี Jeongdongjin และสวนสาธารณะ Sandglass Park ที่มีระยะทางเดินทาง 5.1 กิโลเมตรข้างหาด Jeongdongjin ที่สวยงาม

1.3.6 Jeongdongsimgok Badabuchaegil (Sea Road)



ภาพที่ 4.25 Jeongdongsimgok Badabuchaegil

ที่มา : https://www.gn.go.kr/entour/sub01_03_05.do

ระเบียงชายฝั่งแห่งแรกและแห่งเดียวในเกาหลีที่สามารถสังเกตเห็นร่องรอยของการเคลื่อนไหวของเปลือกโลกที่เกิดขึ้นเมื่อ 23 ล้านปีก่อนและให้กำเนิดทะเลตะวันออก ถูกกำหนดให้เป็นอนุสาวรีย์ธรรมชาติหมายเลข 437

1.3.7 Gyeongpodae Pavilion & Gyeongpoho Lake



ภาพที่ 4.26 ศาลาของโปแดและทะเลสาบของโป

ที่มา : https://www.gn.go.kr/entour/sub01_03_01.do

ศาลาของโปแดถือเป็นจุดชมวิว 1 ใน 8 สถานที่ที่ดีที่สุดในการนั่ง และเป็นสถานที่ที่สามารถชมดวงจันทร์ใน 5 จุด คือ ท้องฟ้า ทะเล ทะเลสาบ ในแก้วเหล้าและในดวงตาของคนที่คุณรัก ทะเลสาบของโปโฮที่อยู่ห่างออกไปอีก 4.3 กิโลเมตร มีหินสองงจากัมที่เกี่ยวข้องกับเรื่องราวของความรัก

1.3.8 ถนนเก่าแก่แทกวาลยอง (Old Daegwallyeong Road)



ภาพที่ 4.27 ถนนเก่าแก่แทกวาลยอง

ที่มา : https://www.gn.go.kr/entour/sub01_03_03.do

แทกวาลยอง ตั้งอยู่ที่ใจกลางเทือกเขา แพคดูแดกััน ซึ่งถือเป็นกระดูกสันหลังของคาบสมุทรเกาหลี และเป็นประตูสำคัญที่เชื่อมโยงคั้งกับ พยองซัง วอนจูและโซล สถานที่ท่องเที่ยวของนักวิชาการคลาสสิก รวมถึง ยูลกก อีอี ที่เดินข้ามเนินเขามาพร้อมกับเป็สะพายหลังของนักเดินทาง และผู้ขายรายย่อยที่เดินทางผ่านพร้อมสินค้า ซึ่งในปัจจุบันไม่สามารถเห็นได้แล้วในถนนเก่าแก่แทกวาลยอง อย่างไรก็ตามสภาพแวดล้อมทางธรรมชาติอันบริสุทธิ์ยังคงหลงเหลือ ความเป็นนักปีนเขาด้วยความงดงาม

1.3.9 หมู่บ้านอันบันเดกิ (Anbandegi Village)



ภาพที่ 4.28 หมู่บ้านอันบันเดกิ

ที่มา : http://www.gn.go.kr/entour/sub01_03_03.do

หมู่บ้านอันบันเดกิ ตั้งอยู่ในพื้นที่ที่มีความสูงจากระดับน้ำทะเล 1,100 เมตร ก่อตัวขึ้นเนื่องจากเกษตรกรรมตัด เผา และตั้งรกรากอยู่ที่นี่ หลังจากการพัฒนาพื้นที่เพาะปลูกนับตั้งแต่ปี 1995 เป็นผู้ปลูกผักชั้นนำในเทือกเขาแอลป์ในเกาหลี นำเสนอภูมิทัศน์ที่สวยงามด้วยการผสมผสานของทุ่งหญ้าสีเขียวและกังหันลมบนยอดของภูเขา

1.3.10 Nochusan Mojeongtap Trail



ภาพที่ 4.29 Nochusan Mojeongtap Trail

ที่มา : http://www.gn.go.kr/entour/sub01_03_03.do

Cha Ok-sun ย้ายไป Gangneung จากกรุงโซลหลังจากแต่งงานกับชายในท้องถิ่น และมีลูกสี่คน เมื่อลูกสองคนของเธอเสียชีวิตก่อนที่เธอจะประสบอุบัติเหตุอันโศกเศร้า เธอตกอยู่ในความสิ้นหวัง อยู่มาวันหนึ่งเทพแห่งขุนเขาปรากฏตัวต่อหน้าเธอในหนึ่งในความฝันและบอกให้เธอสร้างหอคอยที่มีหิน 3,000 ก้อนเพื่อนำสันติสุขมาสู่ครอบครัวของเธอ ในที่สุด Cha Ok-sun ก็ประสบความสำเร็จในปี 2011 และในปัจจุบันผู้คนเชื่อว่าเมื่อมาขอพรที่นั่นมันจะเป็นจริง

1.3.11 Jeongdongjin Beach



ภาพที่ 4.30 Jeongdongjin Beach

ที่มา : https://english.visitkorea.or.kr/enu/ATR/SI_EN_3_1_1_1.jsp?cid=264165

หาดทรายที่สวยงามทอดตัวยาวกว่า 250 เมตรและมีจุดว่ายน้ำหลักสามแห่ง: ด้านหน้าสถานีรถไฟ Jeongdongjin, ที่ Moraeshigae Park และที่ Jeongdongjin Seawalls จุดที่อยู่ใกล้สถานีรถไฟและที่สวนสาธารณะเป็นที่นิยมมากขึ้นเพราะมีขนาดกว้างขวางและเข้าถึงได้ง่าย ด้วยสวน Moraeshigae มีโบนัสเพิ่มเติมสำหรับนักว่ายน้ำที่ต้อนรับทั้งกลางวันและกลางคืน หินจำนวนมากที่ด้านหน้าสถานีรถไฟ Jeongdongjin เป็นที่ตั้งของหอยหอยแมลงภู่เม่นทะเลและม้าสตาร์ตทะเลนอกเหนือจากการว่ายน้ำแล้วผู้เข้าชมยังสามารถชื่นชมความงามของธรรมชาติโดยไปที่

สวน Sculpture (Sunrise) และ Heonhwaro ซึ่งตั้งอยู่ทางใต้ของสวน รถไฟนักท่องเที่ยวจองดงจิน ชั้นโรสได้กลายเป็นที่ชื่นชอบของฝูงชนเช่นกันนับตั้งแต่เปิดตัวครั้งแรกในปี 1997 แม้จะมีสถานที่ท่องเที่ยวมากมายของอุทยานก็ไม่มีอะไรสามารถเปรียบเทียบกับวิวพระอาทิตย์ขึ้นได้ นักท่องเที่ยวหลายคนเดินทางไปอุทยานเพื่อขึ้นไปบนยอดเขา Goseong ตั้งอยู่ในใจกลางของสวนสาธารณะไปยัง Yeongin Pavilion ซึ่งเป็นสถานที่สำคัญสำหรับการชมแสงแรกของดวงอาทิตย์

1.3.12 Anmok Beach



ภาพที่ 4.31 Anmok Beach

ที่มา : https://english.visitkorea.or.kr/enu/ATR/SI_EN_3_1_1_1.jsp?cid=1891502

หาด Anmok มีความยาวมากกว่า 500 เมตรและครอบคลุมพื้นที่ 20,000 **ม²** ชายหาดมักเต็มไปด้วยครอบครัวในช่วงวันหยุด ด้านหน้าของชายหาดคือท่าเรือ Anmok ซึ่งมีเรือประมง 23 ลำสามารถจอดเรือเพื่อขนถ่ายสาหร่ายในฤดูใบไม้ผลิ flatfish ปลาหมึกปลาหมึกในฤดูร้อน และปลาแซลมอนแล่นเรือและปั่นเปื้อนในฤดูใบไม้ร่วงและฤดูหนาว สถานที่แห่งนี้ก็ได้รับความนิยมมากขึ้นเนื่องจากถนนร้านกาแฟที่ชายกำแพงในราคาที่สมเหตุสมผล

1.4 แหล่งท่องเที่ยววันนันทนาการ

แหล่งท่องเที่ยวเพื่อนันทนาการ (Recreational Attraction) หมายถึง แหล่งท่องเที่ยวที่มนุษย์สร้างขึ้น เพื่อการพักผ่อนและเสริมสร้างสุขภาพ ให้ความสนุกสนาน รื่นรมย์ บันเทิง และการศึกษาหาความรู้ แม้ไม่มีความสำคัญในแง่ประวัติศาสตร์ โบราณคดี ศาสนาศิลปวัฒนธรรม แต่มีลักษณะเป็นแหล่งท่องเที่ยวร่วมสมัย ตัวอย่างเช่น ย่านบันเทิงหรือสถานบันเทิง สวนสัตว์ สวนสนุก และสวนสาธารณะลักษณะพิเศษ สวนสาธารณะ และสนามกีฬา

1.4.1 Happy Hour Cruise



ภาพ 4.32 Happy Hour Cruise

ที่มา : http://www.gn.go.kr/entour/sub01_03_04.do

Happy Hour Cruise เป็นเรือสำราญ 3 ชั้นนำเสนอประสบการณ์พิเศษที่รวมการท่องเที่ยวทางทะเลและความบันเทิง ผู้ใช้สามารถเพลิดเพลินกับการแสดงที่ยอดเยี่ยมโดยทีมงานต่างประเทศอาหารกลางวันแสนอร่อยพร้อมรายการเมนูที่หลากหลายและอาหารเย็นที่ให้บริการทูน่าและสเต็กชั้นดี ห้องโถงอันหรูหราบนชั้นหนึ่งและมองทอสังเกตการณ์กลางแจ้งที่ซึ่งสามารถมองเห็นทะเลได้อย่างใกล้ชิด และคาเฟ่ออนบอร์ดจะนำเสนอประสบการณ์พิเศษที่ผู้โดยสารสามารถลองเรือได้เท่านั้น

1.4.2 Jumunjin Seafood Market



ภาพที่ 4.33 Jumunjin Seafood Market

ที่มา : http://www.gn.go.kr/entour/sub01_03_04.do

คุณสามารถเพลิดเพลินกับพลาสติกที่เพิ่งจับได้จากทะเลใกล้กับท่าเรือจุมจิน มีหลายสิ่งให้ดู กินและเพลิดเพลินนอกเหนือจากพิพิธภัณฑ์ทางทะเล Jumunjin รวมถึงร้านขายปลาแห้งใกล้เคียงและศูนย์ Jumunjin Hoe (ปลาดิบ)

1.4.3 Sogeumgang Sheep Ranch



ภาพที่ 4.34 Sogeumgang Sheep Ranch

ที่มา : http://www.gn.go.kr/entour/sub01_03_04.do

ฟาร์มปศุสัตว์ที่ดำเนินโครงการประสบการณ์ในหมู่บ้าน Sogeumgang Jangcheon ใน Yeongok-myeon ซึ่งมีชื่อเสียงในเรื่องของผู้อยู่อาศัยที่ใจดีรวมถึงภูเขาและแม่น้ำที่สวยงาม มีโปรแกรมประสบการณ์หลากหลายที่ผู้เข้าร่วมสามารถโต้ตอบกับแกะเล่นเกมพื้นบ้านทำอาหารแบบดั้งเดิมและอื่น ๆ และนี่คือเหตุผลว่าทำไมจึงเป็นที่นิยมในฐานะศูนย์การเรียนรู้จากประสบการณ์ธรรมชาติสำหรับเด็ก

1.4.4 Sandglass Park



ภาพที่ 4.35 Sandglass Park

ที่มา : http://www.gn.go.kr/entour/sub01_03_05.do

Sandglass Park มีนาฬิกาทรายที่ใหญ่ที่สุดในโลก ทรายในส่วนบนและทรายที่ไหล เป็นสัญลักษณ์ของอนาคตและปัจจุบันตามลำดับในขณะที่รูปทรงสี่ทรงแสดงถึงดวงอาทิตย์ที่ขึ้น เหนือทะเลตะวันออกและรางรถไฟคู่ขนานหมายถึงความอนันต์ของเวลา

1.4.5 Jungang Market



ภาพที่ 4.36 Jungang Market

ที่มา : http://www.gn.go.kr/entour/sub01_04_01.do

ตลาด Jungang ตั้งอยู่บน Geumseong-ro ใน Gangneung เป็นหนึ่งในตลาด ดั้งเดิมที่ใหญ่ที่สุดในพื้นที่ เป็นตลาดถาวรก่อนที่ญี่ปุ่นจะเข้ายึดครองและกลายเป็นแหล่งรวบรวม สินค้าอาหารทะเลและสินค้าเกษตรจากพื้นที่ Yeongdong พื้นที่ที่จัดระเบียบอย่างเป็นทางการเป็น ตลาด Jungang เป็นอาคารทันสมัยพร้อมชั้นใต้ดินหนึ่งชั้นและสองชั้นเหนือพื้นดิน อย่างไรก็ตามผู้คน ใน Gangneung อ้างถึงย่านการค้าทั้งหมดที่มีศูนย์กลางอยู่ที่อาคารนี้เป็นตลาด Jungang

1.5 แหล่งท่องเที่ยวเชิงนิเวศ

แหล่งท่องเที่ยวเชิงนิเวศ (Eco-tourism) หมายถึง แหล่งท่องเที่ยวที่มีลักษณะทางธรรมชาติที่เป็นเอกลักษณ์เฉพาะท้องถิ่น โดยอาจมีเรื่องราวทางวัฒนธรรมที่เกี่ยวข้องกับระบบนิเวศที่เกี่ยวข้อง โดย การจัดการการท่องเที่ยวในแหล่งนั้น จะต้องมีการเรียนรู้ร่วมกันของผู้ที่เกี่ยวข้องมีกิจกรรมที่ส่งเสริมให้เกิดการเรียนรู้เกี่ยวกับระบบนิเวศนั้น มีการจัดการสิ่งแวดล้อมและการท่องเที่ยวอย่างมีส่วนร่วมของท้องถิ่น เพื่อมุ่งเน้นให้เกิดจิตสำนึกต่อการรักษาระบบนิเวศอย่างยั่งยืน

1.5.1 Gyeongpo Wetland



ภาพที่ 4.37 Gyeongpo Wetland

ที่มา : http://www.gn.go.kr/entour/sub01_03_01.do

พื้นที่นี้สร้างขึ้นเพื่อฟื้นฟูระบบนิเวศของทะเลสาบโกกัลคยองโปและสร้างสภาพแวดล้อมที่ดีให้สัตว์น้ำหลายประเภท ความเค็มของทะเลสาบคยองโปไหลลดลงและเปิดให้น้ำไหลออก เปิดพื้นที่สาธารณะรวมถึงสิ่งอำนวยความสะดวก เพื่อให้ผู้คนสามารถเห็นระบบนิเวศของพื้นที่ชุ่มน้ำได้

1.5.2 Forest Love (Wildfire Prevention) PR Center



ภาพที่ 4.38 Forest Love (Wildfire Prevention) PR Center

ที่มา : http://www.gn.go.kr/entour/sub01_03_04.do

ความทรงจำของไฟฟ้าฝังตระวันออกซึ่งกวาดสองจังหวัดและห้าเมืองและมณฑลทางชายฝั่งตะวันออกจาก Goseong, Gangwon-do และ Uljin, Gyeongsangbuk-do ในเดือนเมษายน 2000 และเปลี่ยนปาทีบให้เป็นเก้าถ่าน ศูนย์ประชาสัมพันธได้ก่อตั้งขึ้นด้วย กองทุนบริจาคไฟฟ้าชายฝั่งตะวันออกจำนวน 400 ล้านวอนซึ่งได้รับความไว้วางใจจาก Dong-A Ilbo ศูนย์ประชาสัมพันธมีเป้าหมายที่จะมีส่วนร่วมในภารกิจ "ตระหนักถึงประเทศสีเขียวที่ปลอดภัยจากไฟฟ้า" และดำเนินการศูนย์การเรียนรู้เชิงประสบการณ์เพื่อปลูกจิตสำนึกของไฟฟ้าและให้การฝึกอบรมด้านความปลอดภัย

1.5.3 Gyeongpo Aquarium



ภาพที่ 4.39 Gyeongpo Aquarium

ที่มา : http://www.gn.go.kr/entour/sub01_04_04.do

เนื่องจากพิพิธภัณฑ์สัตว์น้ำเคยงโปเปิดประตูเมื่อไม่นานมานี้ในเดือนธันวาคม 2558 ผนังกระจกจึงดูสะอาดตาเป็นพิเศษ ค่าธรรมเนียมการเข้าชมมีราคาแพงเล็กน้อย แต่มีส่วนลดมากมายให้และถ้าคุณเข้าชมอีกครั้งด้วยบัตรผ่านประตูที่ใช้แล้วคุณจะได้รับส่วนลด 50% อยู่ใกล้กับ Gyeongpo Wetlands

2. รูปแบบที่ตั้งและการกระจายตัวของแหล่งท่องเที่ยวในเมืองคังนิง

คังนิงตั้งอยู่บริเวณใจกลางตะวันออกของเทือกเขาแทแบคซึ่งเป็นเอวของคาบสมุทรเกาหลีทางด้านตะวันออกคือทะเลญี่ปุ่น ด้านตะวันตกเป็นด้านในของเขตฮงซอน, Jinbu-myeon ของ Pyeongchang County และ Daegwallyeong-myeon ตามลำดับ ด้านทิศใต้ติดต่อกับเมืองทงแฮ และเขตจงซอน ทางด้านทิศเหนือติดกับเขต Yangyang Hyunbuk-myeon และ Hyunnam-myeon

พื้นที่ทั้งหมดของเมือง Gangneung มีประมาณ 1,040.4 km² (401.7 ตารางไมล์) ซึ่งคิดเป็น 6.2% ของจังหวัดคังวอน โดย 16,873 km² (6,515 ตารางไมล์) 80.4% ของพื้นที่ในคังนิง 837.36 km² (323.31 sq mi) เป็นพื้นที่ป่า

โดยที่ตั้งและการกระจายตัวของแหล่งท่องเที่ยวถูกกระจายไปตามพื้นที่ต่างๆซึ่งสามารถจำแนกออกได้ดังนี้



ภาพที่ 4.40 แผนที่แสดงระยะทางจากโซลไปคังนิง

ที่มา : <http://adventurermini.blogspot.com/2017/10/travel-korea-travel-gangneung-city1.html>

คังนึ่งแบ่งพื้นที่ออกเป็น 5 บริเวณ

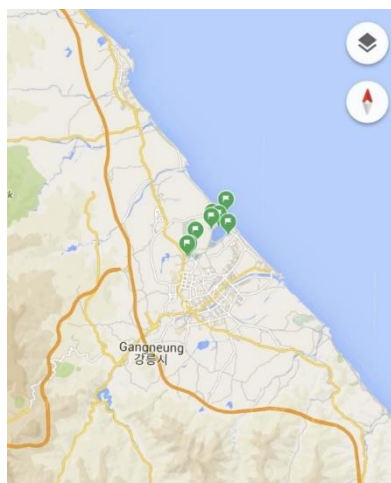
- ได้แก่
1. บริเวณพื้นที่คยองโป
 2. บริเวณพื้นที่ใจกลางเมือง
 3. บริเวณพื้นที่แทกวาลยอง
 4. บริเวณพื้นที่จุนจิน
 5. บริเวณพื้นที่จองตงจิน-โอกเย



ภาพที่ 4.41 แผนที่แสดงบริเวณการแบ่งพื้นที่แหล่งท่องเที่ยวในเมืองคังนึ่ง

ที่มา : <http://www.gn.go.kr/tour/index.do>

1. บริเวณพื้นที่คยองโป (Gyeongpo Area)



ภาพที่ 4.42 แผนที่แสดงการกระจายตัวของแหล่งท่องเที่ยวบริเวณพื้นที่คยองโป

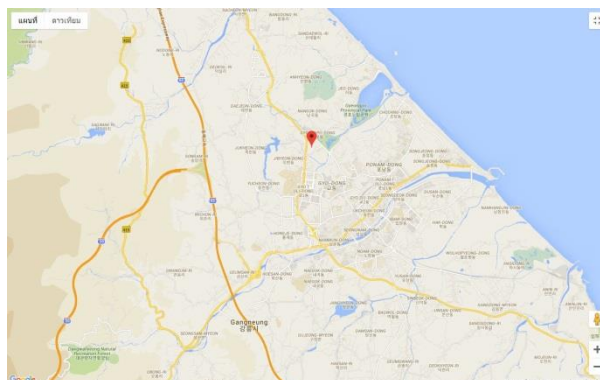
ที่มา : <https://www.google.co.th/maps>

1.1 Ojukheon House & Ojukheon Municipal Museum



ภาพที่ 4.43 Ojukheon House & Ojukheon Municipal Museum

ที่มา : http://www.gn.go.kr/entour/sub01_03_01.do



ภาพที่ 4.44 แผนที่แสดงที่ตั้งของ Ojukheon House & Ojukheon Municipal Museum

ที่มา : <https://www.google.co.th/maps>

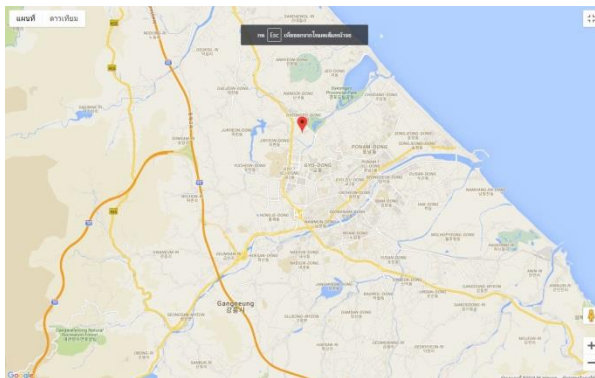
ที่ตั้ง: 24, Yulgok-ro 3139beon-gil, Gangneung-si, Gangwon-do (Jukheon-dong)

1.2 Museum of Oriental Embroidery



ภาพที่ 4.45 Museum of Oriental Embroidery

ที่มา : http://www.gn.go.kr/entour/sub01_03_01.do



ภาพที่ 4.46 แผนที่แสดงที่ตั้งของ Museum of Oriental Embroidery

ที่มา : <https://www.google.co.th/maps>

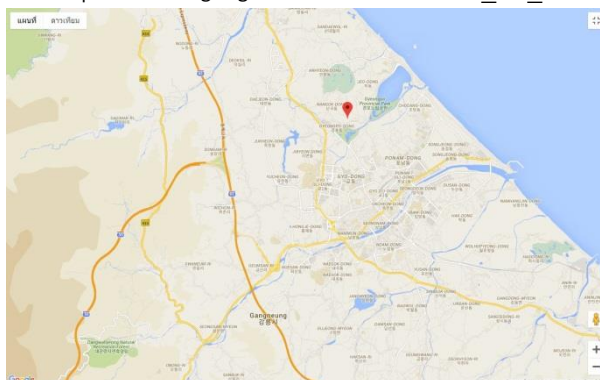
ที่ตั้ง 140-12, Jukheon-gil, Gangneung-si, Gangwon-do

1.3 Seongyojang House



ภาพที่ 4.47 Seongyojang House

ที่มา : http://www.gn.go.kr/entour/sub01_03_01.do



ภาพที่ 4.48 แผนที่แสดงที่ตั้งของ Seongyojang House

ที่มา : <https://www.google.co.th/maps>

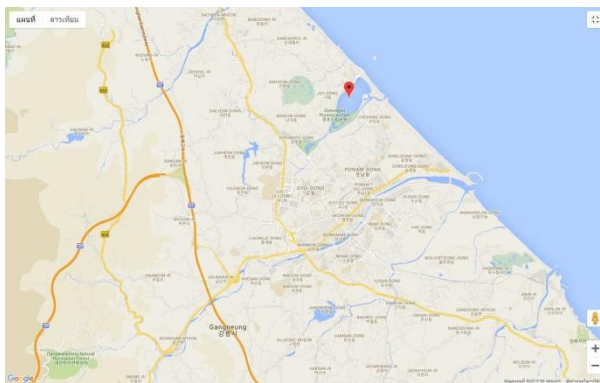
ที่ตั้ง 63, Unjeong-gil, Gangneung-si, Gangwon-do

1.4 Gyeongpo Wetland



ภาพที่ 4.49 Gyeongpo Wetland

ที่มา : http://www.gn.go.kr/entour/sub01_03_01.do



ภาพที่ 4.50 แผนที่แสดงที่ตั้งของ Gyeongpo Wetland

ที่มา : <https://www.google.co.th/maps>

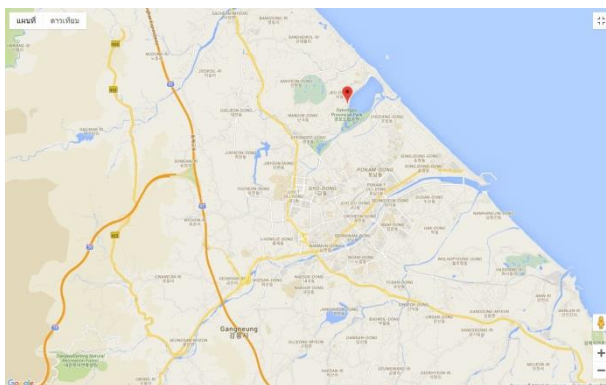
ที่ตั้ง 670, Unjeong-dong, Gangneung-si, Gangwon-do

1.5 Gyeongpodae Pavilion & Gyeongpoho Lake



ภาพที่ 4.51 Gyeongpodae Pavilion & Gyeongpoho Lake

ที่มา : http://www.gn.go.kr/entour/sub01_03_01.do



ภาพที่ 4.52 แผนที่แสดงที่ตั้งของ Gyeongpodae Pavilion & Gyeongpoho Lake

ที่มา : <https://www.google.co.th/maps>

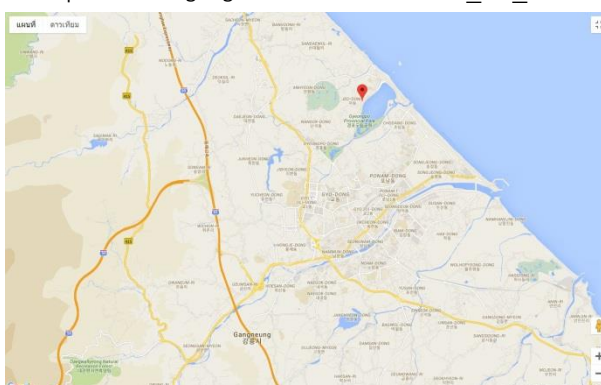
ที่ตั้ง 365, Gyeongpo-ro, Gangneung-si, Gangwon-do

1.6 Charmsori Gramophone & Edison Science Museum



ภาพที่ 4.53 Charmsori Gramophone & Edison Science Museum

ที่มา : http://www.gn.go.kr/entour/sub01_03_01.do



ภาพที่ 4.54 แผนที่แสดงที่ตั้งของ Charmsori Gramophone & Edison Science Museum

ที่มา : <https://www.google.co.th/maps>

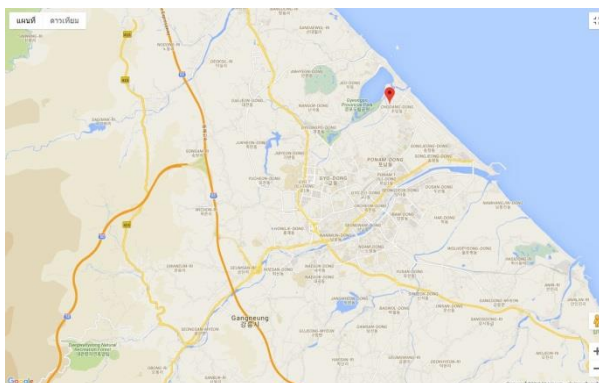
ที่ตั้ง 393, Gyeongpo-ro, Gangneung-si, Gangwon-do

1.7 Heo Gyun and Heo Nanseolheon Memorial Park



ภาพที่ 4.55 Heo Gyun and Heo Nanseolheon Memorial Park

ที่มา : http://www.gn.go.kr/entour/sub01_03_01.do



ภาพที่ 4.56 แผนที่แสดงที่ตั้งของ Heo Gyun and Heo Nanseolheon Memorial Park

ที่มา : <https://www.google.co.th/maps>

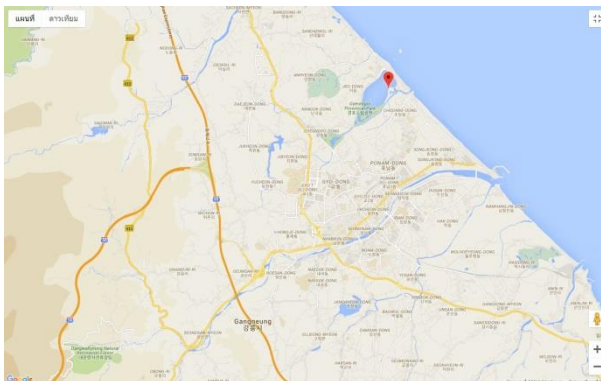
ที่ตั้ง 1-29, Nanselheon-ro 193beon-gil, Gangneung-si, Gangwon-do

1.8 Gyeongpo Beach



ภาพที่ 4.57 Gyeongpo Beach

ที่มา : http://www.gn.go.kr/entour/sub01_03_01.do

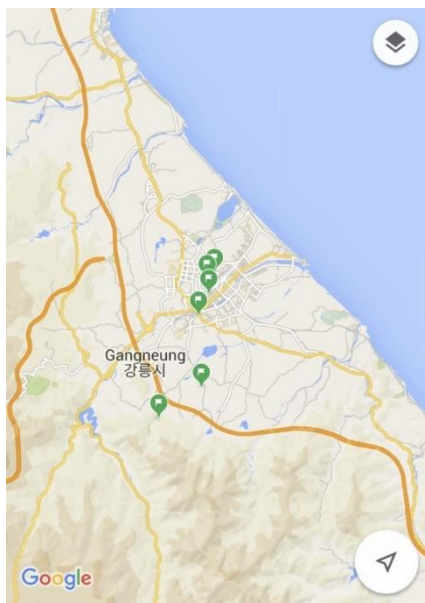


ภาพที่ 4.58 แผนที่แสดงที่ตั้งของ Gyeongpo Beach

ที่มา : <https://www.google.co.th/maps>

ที่ตั้ง San 1, Anhyeon-dong, Gangneung-si, Gangwon-do

2. พื้นที่บริเวณใจกลางเมือง (Downtown Area)



ภาพที่ 4.59 แผนที่แสดงการกระจายตัวของแหล่งท่องเที่ยวบริเวณพื้นที่ใจกลางเมือง

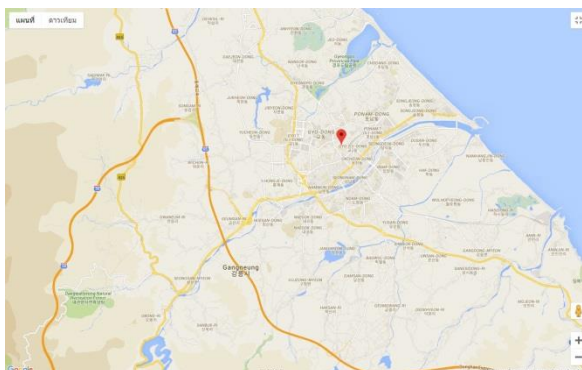
ที่มา : <https://www.google.co.th/maps>

2.1 Gangneunhyanggyo Confucian School



ภาพที่ 4.60 Gangneunhyanggyo Confucian School

ที่มา : http://www.gn.go.kr/entour/sub01_03_02.do



ภาพที่ 4.61 แผนที่แสดงที่ตั้งของ Gangneunhyanggyo Confucian School

ที่มา : <https://www.google.co.th/maps>

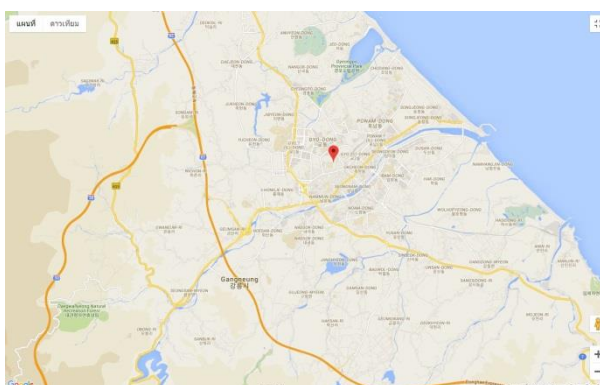
ที่ตั้ง 233, Gyo 2-dong, Gangneung-si, Gangwon-do

2.2 Gangneung Museum of Art



ภาพที่ 4.62 Gangneung Museum of Art

ที่มา : http://www.gn.go.kr/entour/sub01_03_02.do



ภาพที่ 4.63 แผนที่แสดงที่ตั้งของ Gangneung Museum of Art

ที่มา : <https://www.google.co.th/maps>

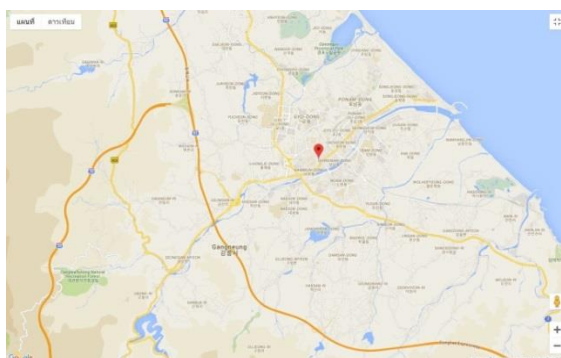
ที่ตั้ง 219-7, Imyeong-ro, Gyo-dong, Gangneung-si, Gangwon-do

2.3 Gangneung Daedohobu Government Office



ภาพที่ 4.64 Gangneung Daedohobu Government Office

ที่มา : <http://www.gangneungtours.com/gangneung-daedohobu-government-office.html>



ภาพที่ 4.65 แผนที่แสดงที่ตั้งของ Gangneung Daedohobu Government Office

ที่มา : <https://www.google.co.th/maps>

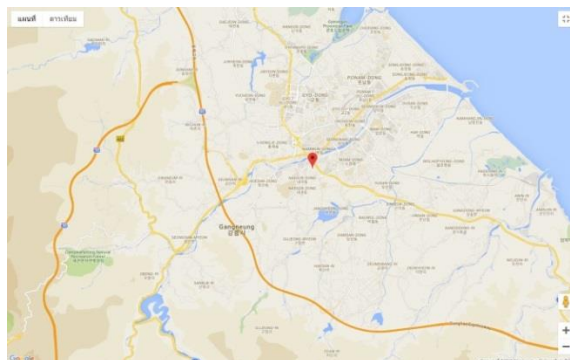
ที่ตั้ง 6, Imyeong-ro 131beon-gil, Gangneung-si, Gangwon-do

2.4 Sinboksaji Temple Site



ภาพที่ 4.66 Sinboksaji Temple Site

ที่มา : http://www.gn.go.kr/entour/sub01_03_02.do



ภาพที่ 4.67 แผนที่แสดงที่ตั้งของ Sinboksaji Temple Site

ที่มา : <https://www.google.co.th/maps>

ที่ตั้ง 403, Naegok-dong, Gangneung-si, Gangwon-do

2.5 Gulsansaji Flagpole Support



ภาพที่ 4.68 Gulsansaji Flagpole Support

ที่มา : http://www.gn.go.kr/entour/sub01_03_02.do



ภาพที่ 4.69 แผนที่แสดงที่ตั้งของ Gulsansaji Flagpole Support

ที่มา : <https://www.google.co.th/maps>

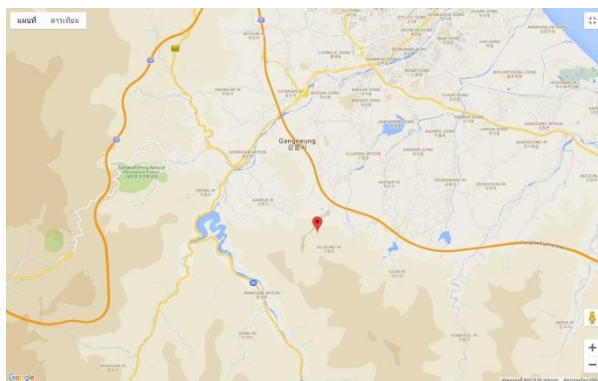
ที่ตั้ง 597, Haksan-ri, Gujeong-myeon, Gangneung-si, Gangwon-do

2.6 Solhyang Arboretum



ภาพที่ 4.70 Solhyang Arboretum

ที่มา : http://www.gn.go.kr/entour/sub01_03_02.do

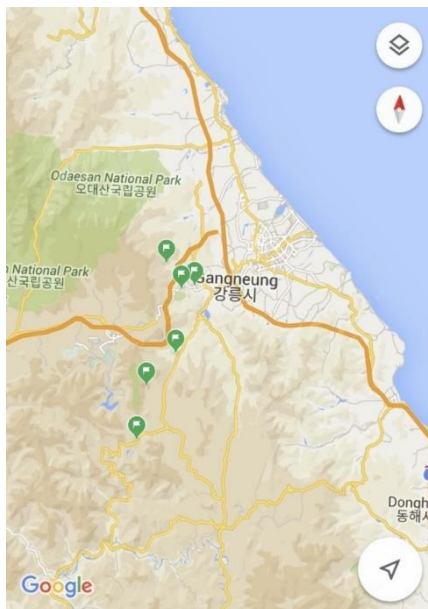


ภาพที่ 4.71 แผนที่แสดงที่ตั้งของ Solhyang Arboretum

ที่มา : <https://www.google.co.th/maps>

ที่ตั้ง Gujeong-myeon, Gangneung-si, Gangwon-do

3. บริเวณพื้นที่แทกวาลยอง (Daegwallyeong Area)



ภาพที่ 4.72 แผนที่แสดงการกระจายตัวของแหล่งท่องเที่ยวบริเวณพื้นที่แทกวาลยอง

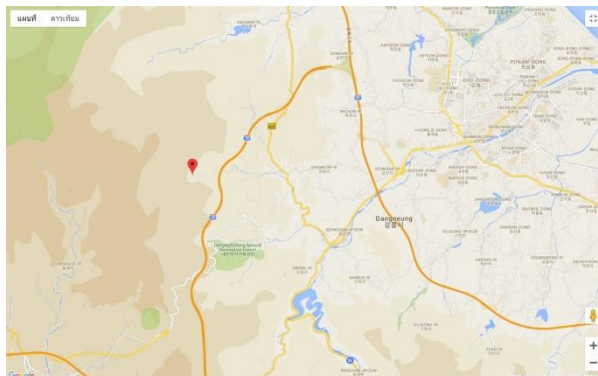
ที่มา : <https://www.google.co.th/maps>

3.1 Bohyeonsa Temple



ภาพที่ 4.73 Bohyeonsa Temple

ที่มา : http://www.gn.go.kr/entour/sub01_03_03.do



ภาพที่ 4.74 แผนที่แสดงที่ตั้งของ Bohyeonsa Temple

ที่มา : <https://www.google.co.th/maps>

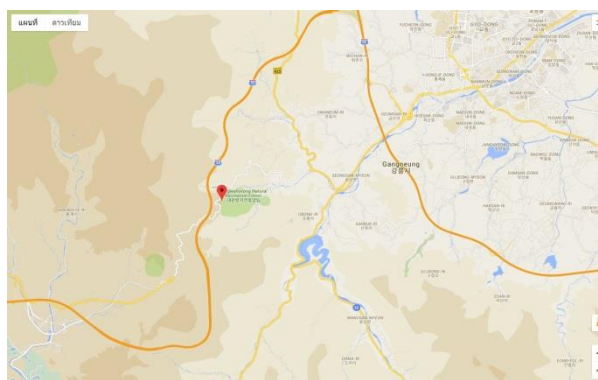
ที่ตั้ง 396, Bohyeon-gil, Seongsan-myeon, Gangneung-si, Gangwon-do

3.2 Old Daegwallyeong Road



ภาพที่ 4.75 Old Daegwallyeong Road

ที่มา : http://www.gn.go.kr/entour/sub01_03_03.do



ภาพที่ 4.76 แผนที่แสดงที่ตั้งของ Old Daegwallyeong Road

ที่มา : <https://www.google.co.th/maps>

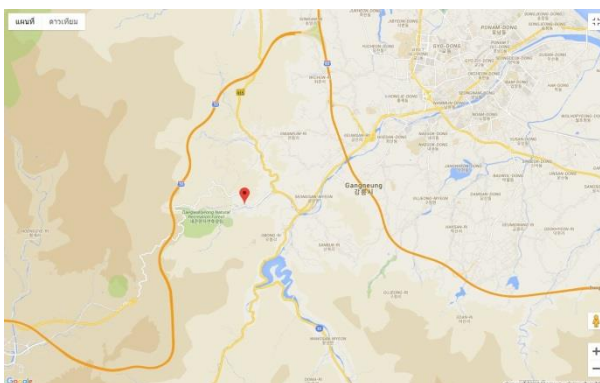
ที่ตั้ง Eoheul-ri, Seongsan-myeon, Gangneung-si, Gangwon-do

3.3 Daegwallyeong Museum



ภาพที่ 4.77 Daegwallyeong Museum

ที่มา : http://www.gn.go.kr/entour/sub01_03_03.do



ภาพที่ 4.78 แผนที่แสดงที่ตั้งของ Daegwallyeong Museum

ที่มา : <https://www.google.co.th/maps>

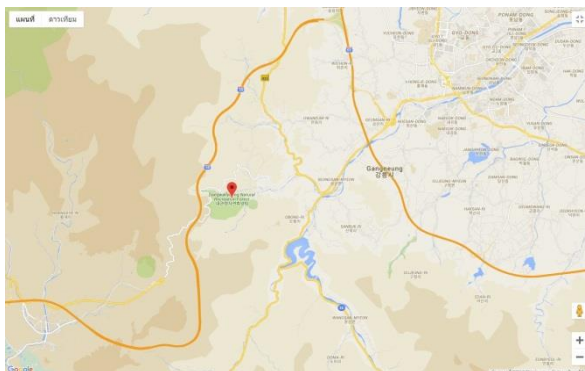
ที่ตั้ง 374-3, Eoheul-ri, Seongsan-myeon, Gangneung-si, Gangwon-do

3.4 Daegwallyeong Recreational Forest



ภาพที่ 4.79 Daegwallyeong Recreational Forest

ที่มา : http://www.gn.go.kr/entour/sub01_03_03.do



ภาพที่ 4.80 แผนที่แสดงที่ตั้งของ Daegwallyeong Recreational Forest

ที่มา : <https://www.google.co.th/maps>

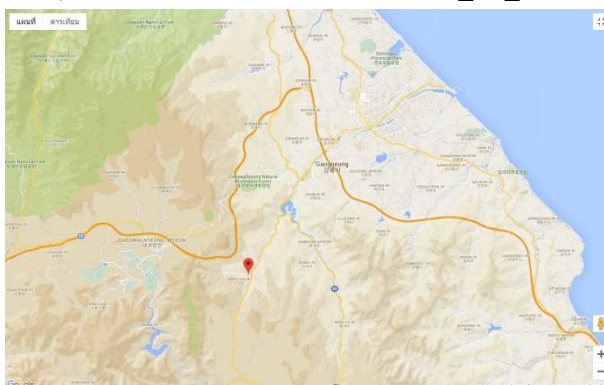
ที่ตั้ง Daegwallyeong Recreational Forest, 133, Sampoam-gil, Seongsan-myeon, Gangneung-si, Gangwon-do

3.5 Coffee Museum in Gangneung



ภาพที่ 4.81 Coffee Museum in Gangneung

ที่มา : http://www.gn.go.kr/entour/sub01_03_03.do



ภาพที่ 4.82 แผนที่แสดงที่ตั้งของ Coffee Museum in Gangneung

ที่มา : <https://www.google.co.th/maps>

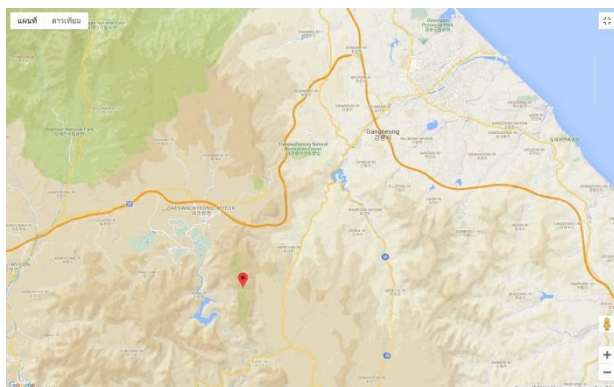
ที่ตั้ง 806-5, Wangsan-ri, Wangsan-myeon, Gangneung-si, Gangwon-do

3.6 Anbandegi Village



ภาพที่ 4.83 Anbandegi Village

ที่มา : http://www.gn.go.kr/entour/sub01_03_03.do



ภาพที่ 4.84 แผนที่แสดงที่ตั้งของ Anbandegi Village

ที่มา : <https://www.google.co.th/maps>

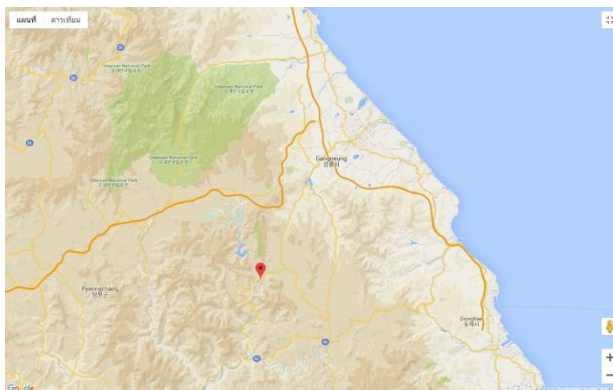
ที่ตั้ง 428, Anbandeok-gil, Wangsan-myeon, Gangneung-si, Gangwon-do

3.7 Nochusan Mojeongtap Trail



ภาพที่ 4.85 Nochusan Mojeongtap Trail

ที่มา : http://www.gn.go.kr/entour/sub01_03_03.do



ภาพที่ 4.86 แผนที่แสดงที่ตั้งของ Nochusan Mojeongtap Trail

ที่มา : <https://www.google.co.th/maps>

ที่ตั้ง 1687-1, Daegi-ri, Wangsan-myeon, Gangneung-si, Gangwon-do

4. บริเวณพื้นที่จุมุนจิน (Jumunjin Area)



ภาพที่ 4.87 แผนที่แสดงการกระจายตัวของแหล่งท่องเที่ยวบริเวณพื้นที่จุมุนจิน

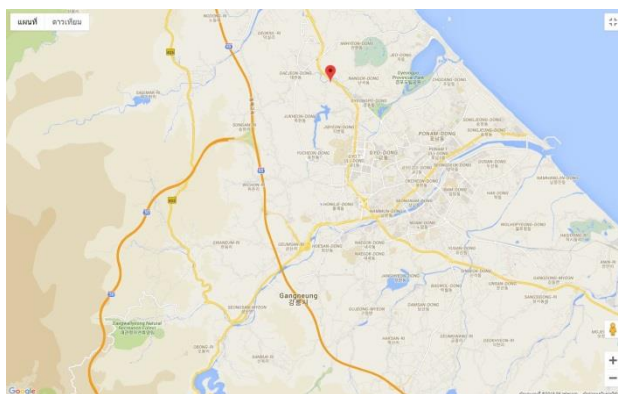
ที่มา : <https://www.google.co.th/maps>

4.1 Fantasy Cup Museum



ภาพที่ 4.88 Fantasy Cup Museum

ที่มา : http://www.gn.go.kr/entour/sub01_03_04.do



ภาพที่ 4.89 แผนที่แสดงที่ตั้งของ Fantasy Cup Museum

ที่มา : <https://www.google.co.th/maps>

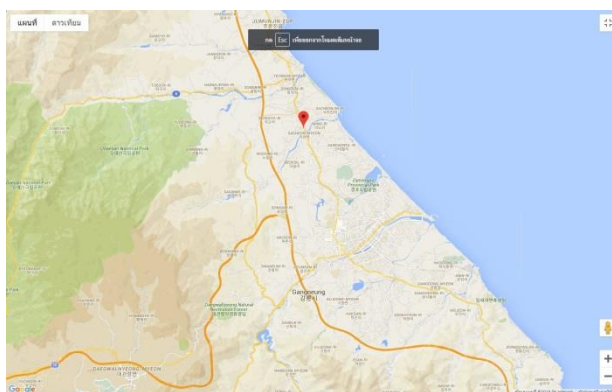
ที่ตั้ง Daejeon-dong, Gangneung-si, Gangwon-do

4.2 Strange Magic School



ภาพที่ 4.90 Strange Magic School

ที่มา : http://www.gn.go.kr/entour/sub01_03_04.do



ภาพที่ 4.91 แผนที่แสดงที่ตั้งของ Strange Magic School

ที่มา : <https://www.google.co.th/maps>

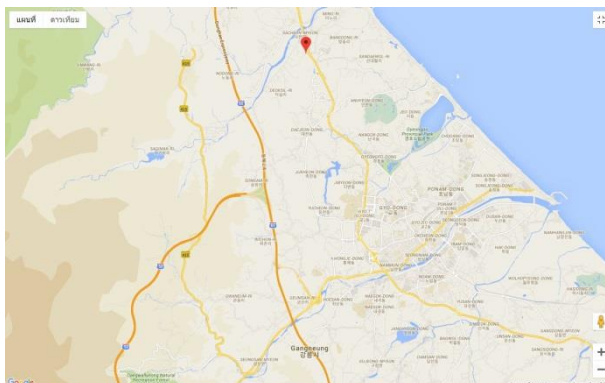
ที่ตั้ง 970, Seokgyo-ri, Sacheon-myeon, Gangneung-si, Gangwon-do

4.3 Forest Love (Wildfire Prevention) PR Center



ภาพที่ 4.92 Forest Love (Wildfire Prevention) PR Center

ที่มา : http://www.gn.go.kr/entour/sub01_03_04.do



ภาพที่ 4.93 แผนที่แสดงที่ตั้งของ Forest Love (Wildfire Prevention) PR Center

ที่มา : <https://www.google.co.th/maps>

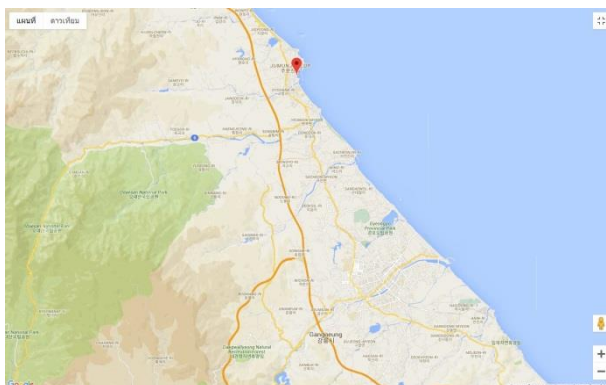
ที่ตั้ง 23-1, Deoksil-ri, Sacheon-myeon, Gangneung-si, Gangwon-do

4.4 Happy Hour Cruise



ภาพที่ 4.94 Happy Hour Cruise

ที่มา : http://www.gn.go.kr/entour/sub01_03_04.do



ภาพที่ 4.95 แผนที่แสดงที่ตั้งของ Happy Hour Cruise

ที่มา : <https://www.google.co.th/maps>

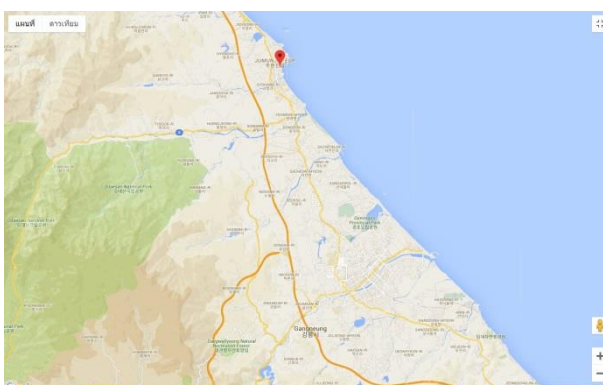
ที่ตั้ง 1730, Haeon-ro, Jumunjin-eup, Gangneung-si, Gangwon-do

4.5 Jumunjin Seafood Market



ภาพที่ 4.96 Jumunjin Seafood Market

ที่มา : http://www.gn.go.kr/entour/sub01_03_04.do



ภาพที่ 4.97 แผนที่แสดงที่ตั้งของ Jumunjin Seafood Market

ที่มา : <https://www.google.co.th/maps>

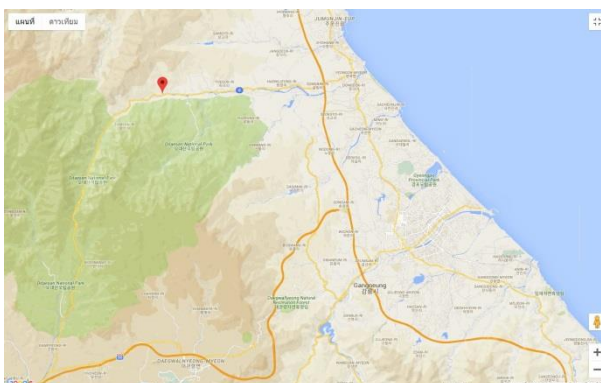
ที่ตั้ง 312-260, Jumun-ri, Jumunjin-eup, Gangneung-si, Gangwon-do

4.6 Sogeumgang Sheep Ranch



ภาพที่ 4.98 Sogeumgang Sheep Ranch

ที่มา : http://www.gn.go.kr/entour/sub01_03_04.do



ภาพที่ 4.99 แผนที่แสดงที่ตั้งของ Sogeumgang Sheep Ranch

ที่มา : <https://www.google.co.th/maps>

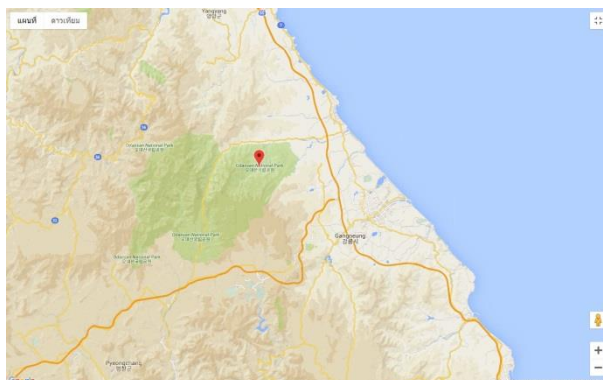
ที่ตั้ง 1321, Jingogae-ro, Yeongok-myeon, Gangneung-si, Gangwon-do

4.7 Sogeumgang River



ภาพที่ 4.100 Sogeumgang River

ที่มา : http://www.gn.go.kr/entour/sub01_03_04.do



ภาพที่ 4.101 แผนที่แสดงที่ตั้งของ Sogumgang River

ที่มา : <https://www.google.co.th/maps>

ที่ตั้ง 500, Sogumgang-gil, Yeongok-myeon, Gangneung-si, Gangwon-do

5. พื้นที่บริเวณจองตงจิน-โอกเย (Jeongdongjin and Okgye Area)



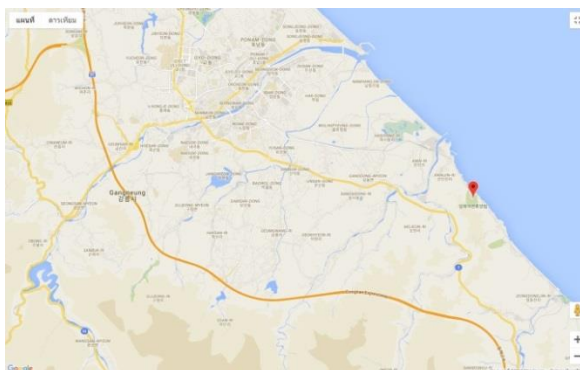
ภาพที่ 4.102 แผนที่แสดงการกระจายตัวของแหล่งท่องเที่ยวบริเวณพื้นที่ใจกลางเมือง
ที่มา : <https://www.google.co.th/maps>

5.1 Gangneung Unification Park



ภาพที่ 4.103 Gangneung Unification Park

ที่มา : http://www.gn.go.kr/entour/sub01_03_05.do



ภาพที่ 4.104 แผนที่แสดงที่ตั้งของ Gangneung Unification Park

ที่มา : <https://www.google.co.th/maps>

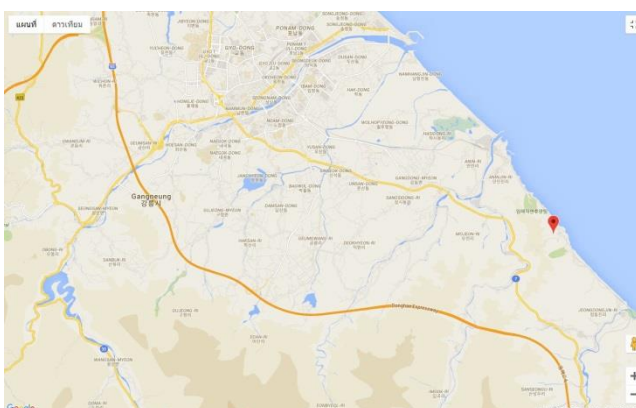
ที่ตั้ง Gangneung Unification Park, 1715-38, Yulgok-ro, Gangdong-myeon, Gangneung-si, Gangwon-do

5.2 Dongmyeongnaksaga Temple



ภาพที่ 4.105 Dongmyeongnaksaga Temple

ที่มา : http://www.gn.go.kr/entour/sub01_03_05.do



ภาพที่ 4.106 แผนที่แสดงที่ตั้งของ Dongmyeongnaksaga Temple

ที่มา : <https://www.google.co.th/maps>

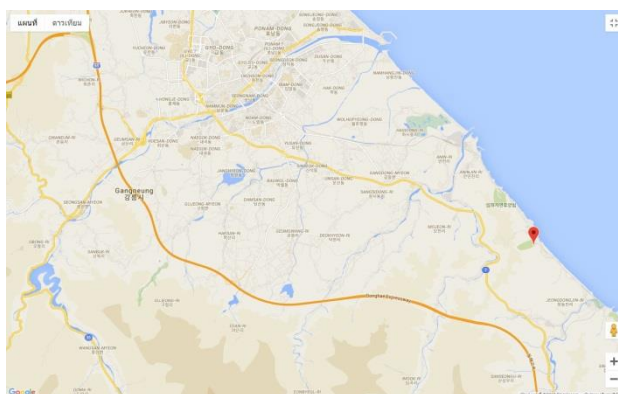
ที่ตั้ง 1505-16, Yulgok-ro, Gangdong-myeon, Gangneung-si, Gangwon-do

5.3 Haslla Art World



ภาพที่ 4.107 Haslla Art World

ที่มา : http://english.visitkorea.or.kr/enu/ATR/SI_EN_3_1_1_1.jsp?cid=268189



ภาพที่ 4.108 แผนที่แสดงที่ตั้งของ Haslla Art World

ที่มา : <https://www.google.co.th/maps>

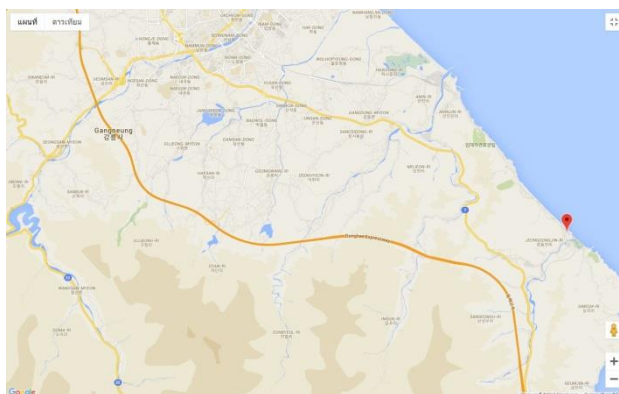
ที่ตั้ง 1441, Yulgok-ro, Gangdong-myeon, Gangneung-si, Gangwon-do

5.4 Jeongdongjin Rail Bike



ภาพที่ 4.109 Jeongdongjin Rail Bike

ที่มา : http://www.gn.go.kr/entour/sub01_03_05.do



ภาพที่ 4.110 แผนที่แสดงที่ตั้งของ Jeongdongjin Rail Bike

ที่มา : <https://www.google.co.th/maps>

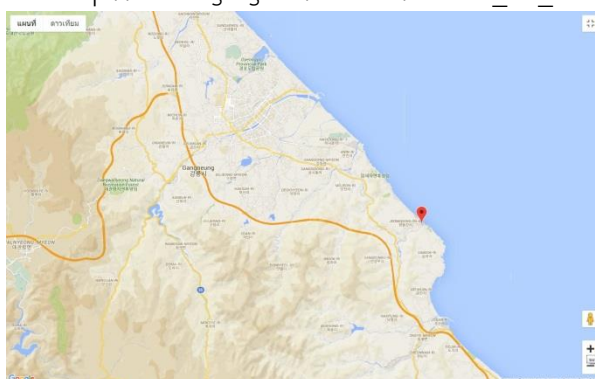
ที่ตั้ง 17, Jeongdongyeok-gil, Gangdong-myeon, Gangneung-si, Gangwon-do

5.5 Sandglass Park



ภาพที่ 4.111 Sandglass Park

ที่มา : http://www.gn.go.kr/entour/sub01_03_05.do



ภาพที่ 4.112 แผนที่แสดงที่ตั้งของ Sandglass Park

ที่มา : <https://www.google.co.th/maps>

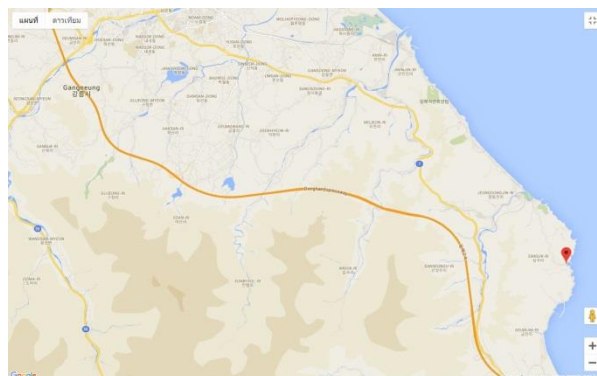
ที่ตั้ง Sandglass Park in Jeongdongjin-ri, Gangdong-myeon, Gangneung-si, Gangwon-do

5.6 Jeongdongsimgok Badabuchaegil (Sea Road)



ภาพที่ 4.113 Jeongdongsimgok Badabuchaegil (Sea Road)

ที่มา : http://www.gn.go.kr/entour/sub01_03_05.do



ภาพที่ 4.114 แผนที่แสดงที่ตั้งของ Jeongdongsimgok Badabuchaegil (Sea Road)

ที่มา : <https://www.google.co.th/maps>

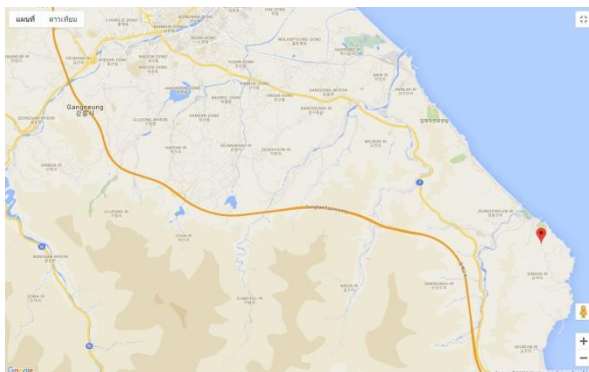
ที่ตั้ง Port of Simgok in Gangdong-myeon, Gangneung-si

5.7 Heonhwa Road



ภาพที่ 4.115 Heonhwa Road

ที่มา : http://www.gn.go.kr/entour/sub01_03_05.do



ภาพที่ 4.116 แผนที่แสดงที่ตั้งของ Heonhwa Road

ที่มา : <https://www.google.co.th/maps>

ที่ตั้ง Heonhwa-ro, Gangdong-myeon, Gangneung-si, Gangwon-do

3. ปัจจัยส่งเสริมการขยายตัวของการท่องเที่ยวในเมืองคังนิง

3.1 ปัจจัยด้านภูมิศาสตร์

ตามลักษณะทางธรณีวิทยา Gangneung นั้นอบอุ่นในฤดูหนาวและเย็นกว่าในฤดูร้อนมากกว่าส่วนอื่น ๆ ของประเทศ สิ่งนี้ยังทำให้ความผันผวนของอุณหภูมิน้อยกว่าภูมิภาคอื่น ๆ เมื่อกระแสลมตะวันออกเฉียงเหนือกระทบเป็นเวลานานจะมีหิมะตกขนาดใหญ่ในช่วงฤดูหนาวและฝนตกในช่วงฤดูร้อน เนื่องจากอิทธิพลของเทือกเขา Baekdudaegan ลมแรงมักจะพบในช่วงฤดูหนาวและฤดูใบไม้ผลิและบางครั้งก็นำไปสู่ไฟป่าขนาดใหญ่ในช่วงฤดูใบไม้ผลิแห่ง เมืองคังนิงมีสภาพแวดล้อมทางธรรมชาติที่สวยงาม ซึ่งทำให้มีสถานที่ท่องเที่ยวที่น่าสนใจหลายแห่ง เนื่องจากลักษณะทางภูมิศาสตร์ของเมืองที่มีศูนย์กลางบริเวณภูเขาแทบกชานแม็กซึ่งถือเป็นแถบของคาบสมุทรเกาหลี ทำให้พื้นที่บริเวณนี้มีความอุดมสมบูรณ์ บรรยากาศที่สวยงาม มีอาหารทะเลที่สดใหม่เนื่องจากเมืองติดทะเลและมีความสะอาดเพราะมาจากบริเวณที่สูง

3.2 ปัจจัยด้านคมนาคม

การเดินทางมาเมืองคังนิงสามารถเดินทางได้สะดวกสบายสามารถเดินทางมาได้หลายรูปแบบ ได้แก่

3.2.1 Airport Bus

การเดินทางไป Gangneung จากสนามบินนานาชาติอินชอนหรือสนามบินนานาชาติกิมโปทำได้สะดวกโดยการนั่งรถบัสที่สนามบิน สถานที่สำหรับขึ้นรถบัสที่สนามบินที่สนามบินนานาชาติอินชอนคือชานชาลา 9C บนชั้นหนึ่ง (1F) รถบัสคันแรกออกเดินทางเวลา 7:30 น. และรถเที่ยวสุดท้ายออกเวลา 7:30 น. มีรถบัสไป Gangneung ทั้งหมด 8 คันต่อวัน ใช้เวลาเดินทาง 210 นาทีในการไปถึง Gangneung และค่าใช้จ่าย KRW 30,000 ต่อคน ที่สนามบินนานาชาติกิมโปคุณสามารถขึ้นรถบัสที่ออกเดินทางจากสนามบินนานาชาติอินชอนที่ชานชาลา 3 บนชั้นสอง (2F) ของอาคารผู้โดยสารระหว่างประเทศ รถบัสคันแรกออกเดินทางเวลา 8:00 น. และรถบัสสายสุดท้ายออกเวลา 11.00 น. มีรถบัสไป Gangneung ทั้งหมด 8 คันต่อวัน ใช้เวลาเดินทาง 180 นาทีในการมาถึง Gangneung และค่าใช้จ่าย KRW 24,000 ต่อคน

3.2.2 Express Bus

การขึ้นรถบัสด่วนเป็นวิธีที่สะดวกในการเดินทางไปยัง Gangneung จากกรุงโซล สามารถขึ้นรถบัสด่วนจากสถานีขนส่งด่วนหรือสถานีดังโซล สะดวกในการนั่งรถไฟใต้ดินจากสนามบินเพื่อไปยัง

สถานีขนส่งทั้งสองแห่ง สถานีขนส่งด่วนตั้งอยู่บนรถไฟใต้ดินสาย 3, 7 และ 9 (สถานีขนส่งด่วน) ในขณะที่สถานีดังกล่าวตั้งอยู่บนรถไฟใต้ดินสาย 2 (สถานี Gangbyeon)

3.2.3 Korea Train Express (KTX: Gangneung Line)

KTX เป็นรถไฟความเร็วสูงซึ่งเปิดให้บริการในวันที่ 21 ธันวาคม 2017 รถไฟวิ่งด้วยความเร็วสูงสุด 250 กม. / ชม. และใช้เวลาสองชั่วโมงจากโซลไปยัง Gangneung และหนึ่งชั่วโมงครึ่งจาก Cheongnyangni ถึง Gangneung ค่าโดยสารอยู่ที่ 27,600 KRW จากสถานีโซลและ 26,000 KRW จากสถานี Cheongnyangni สามารถซื้อตั๋วล่วงหน้าได้หนึ่งเดือนตั้งแต่วันที่ 7:00 น. 20 นาทีก่อนรถไฟออกเดินทางที่สถานีหรือผ่าน KorailTalk (แอปพลิเคชันมือถือ) หรือผ่านเว็บไซต์อย่างเป็นทางการ

3.2.4 Taxi

แท็กซี่ในคังนิงนั้นถือว่าเป็นวิธีการเดินทางที่ประหยัดและสะดวกสบาย สามารถขึ้นแท็กซี่ได้ทุกที่ใน Gangneung บนท้องถนน รถแท็กซี่ทั้งหมดเรียกเก็บค่าโดยสารตามระบบวัดแสงโดยมีค่าใช้จ่ายเพิ่มเติมตามค่าโดยสารพื้นฐานของ KRW 2,800 ตามระยะทางของการเดินทาง คนขับรถแท็กซี่จะรับชำระด้วยเงินสดหรือบัตรเครดิต

3.2.5 Bus

คังนิงมีระบบรถโดยสารสาธารณะที่ยอดเยี่ยมซึ่งมีราคาไม่แพงและใช้งานได้สะดวก รถโดยสารทุกคันเดินทางไปตามถนนสายหลักและเชื่อมต่อพื้นที่ต่าง ๆ ของเมือง มีรถโดยสารที่เดินทางใจกลางเมืองและรถโดยสารที่เดินทางนอกเมือง บอร์ดแสดงผลที่ติดตั้งที่ป้ายรถเมล์แต่ละแห่งจะให้ข้อมูลเกี่ยวกับเวลามาถึงโดยประมาณและตำแหน่งปัจจุบันของรถบัส อย่างไรก็ตามกระดานข้อมูลเป็นภาษาอังกฤษและชาวต่างชาติที่เดินทางใน Gangneung เป็นครั้งแรกอาจมีปัญหาในการใช้รถโดยสาร

3.3 ปัจจัยด้านวัฒนธรรม

เมืองคังนิงมีหลากหลายเทศกาลที่น่าสนใจ ซึ่งส่งผลให้ผู้คนมาเยี่ยมชมคังนิงมากขึ้น ซึ่งในแต่ละเดือนก็จะมีหลากหลายเทศกาลที่แตกต่างกันออกไป อีกหนึ่งปัจจัยที่ส่งผลให้ผู้คนมาเที่ยวคังนิงมาเที่ยวก็คือ การเดินทางตามรอยสถานที่ถ่ายทำซีรีส์หรือวาไรตี้ต่างๆ

3.3.1 เทศกาลสำคัญในเมืองคังนิง

3.3.1.1 Danoje Festival

จัดขึ้นในเดือนมิถุนายน เป็นเทศกาลและพิธีกรรมเพื่อสวดภาวนาเพื่อความปลอดภัยในเส้นทางบนภูเขา การเก็บเกี่ยวที่ดีและความสงบสุข บริการที่ระลึกจัดขึ้นสำหรับแดกขานของซาง ถูกเรียกว่า Danogut หรือ Danyang Ritual และเป็นเหตุการณ์ปกติใน Dano ซึ่งเป็นวันที่ 5 ของเดือนพฤษภาคมในปฏิทินจันทรคติ เริ่มต้นในวันที่ 20 มีนาคมในปฏิทินจันทรคติเพื่อชง Sinju (Libation) สำหรับบริการที่ระลึกและสิ้นสุดในวันที่ 6 พฤษภาคมในปฏิทินจันทรคติ งานใหญ่จัดขึ้นเป็นเวลา 50 วัน กำหนดการของเทศกาล Danoje การดื่มสุราวันที่ 20 มีนาคม, วันที่ 1 เมษายน - First Dano, และ 8 เมษายน Second Dano มี Heonju (Libation) และ Muak (Shamanistic Music)

3.3.1.2 Coffee Festival

เทศกาลกาแฟนี้จัดขึ้นในสุดสัปดาห์แรกของเดือนตุลาคมของทุกปี ใน Gangneung สนามหลักอยู่รอบโรงยิมในร่ม Gangneung และมีกิจกรรมและโปรแกรมต่าง ๆ ที่ถนนและร้านค้ากาแฟใน Anmok, Sacheon และ Gangneung ตัวเมือง เทศกาลกาแฟ Gangneung เป็นเทศกาลกาแฟครั้งแรกในเกาหลี แสดงให้เห็นถึงลักษณะที่เป็นเอกลักษณ์ของวัฒนธรรมกาแฟของ Gangneung

3.3.1.3 Gyeongpo Summer Festival

เทศกาลฤดูร้อน Gyeongpo เป็นเทศกาลฤดูร้อน 10 วันที่จัดขึ้นบนหาดทรายขาวติดกับน้ำทะเลสีฟ้าครามของทะเลตะวันออก ทุก ๆ ฤดูร้อนจะนำเสนอรายการที่หลากหลายของกิจกรรมที่สนุกสนานและน่าตื่นตื้น ช่วยดึงดูดนักท่องเที่ยวให้เข้ามาในพื้นที่ด้วยสตูดิโอวิทย์แบบเปิดและคอนเสิร์ตเคป็อปที่จัดขึ้นที่หาดคยองโปหนึ่งในแหล่งท่องเที่ยวที่ได้รับความนิยมมากที่สุดในประเทศและนำเสนอสิ่งต่าง ๆ เพื่อดูและเพลิดเพลินเพื่อเปลี่ยนหาดคยองโป - เยี่ยมชมสถานที่ ความหลากหลายของกิจกรรมและโปรแกรมที่ช่วยให้ผู้เข้าชมเพลิดเพลินไปกับชายหาด

และทะเลสีฟ้าที่มีกลิ่นอายอ่อนเยาว์เปลี่ยนชายหาด Gyeongpo ทั้งหมดเป็นสถานที่จัดงานเทศกาลที่ยอดเยี่ยมทุกฤดูร้อน

3.3.1.4 Gangneung International Junior Art Festival

เทศกาลศิลปะจูเนียร์อินเตอร์เนชันแนล Gangneung อย่างเป็นทางการเริ่มต้นเป็นเทศกาลศิลปะจูเนียร์เอเชียตะวันออกในปี 2002 และค่อยๆขยายตัวก่อนที่จะเปลี่ยนชื่อเป็นชื่อปัจจุบันในปี 2004 จัดขึ้นระหว่างปลายเดือนกรกฎาคมและต้นเดือนสิงหาคมเป็นประจำทุกปี เทศกาลส่งเสริมการแลกเปลี่ยนทางศิลปะและวัฒนธรรมสำหรับเยาวชนเพื่อสร้างคุณค่าทางวัฒนธรรมใหม่ภายใต้สโลแกน “ศตวรรษแห่งวัฒนธรรมการแลกเปลี่ยนระหว่างเยาวชนและมิตรภาพนิรันดร์” ในปี 2551 มีสมาชิกประมาณ 500 คนจาก 16 องค์กรจาก 10 ประเทศ ในเทศกาล

3.3.1.5 Jeongdongjin Independent Film & Video Festival(JIFF)

เทศกาลภาพยนตร์และวิดีโออิสระของจองดงจิน (JIFF) จัดขึ้นเป็นครั้งแรกในสนามเด็กเล่นของโรงเรียนประถมศึกษาจองดงในปี 1999 และจัดขึ้นจนถึงวันนี้ มีปัญหามากมายในการเป็นเจ้าของภาพจัดงานเทศกาล แต่สามารถดึงมันออกมาได้เนื่องจากมีผู้คนที่จดจำอยู่เสมอ JIFF จะถูกจัดขึ้นในสนามเด็กเล่นของโรงเรียนประถมศึกษาจองดงเป็นเวลา 3 วันในช่วงปลายเดือนกรกฎาคมถึงต้นเดือนสิงหาคมและเปลี่ยนจองดงจินให้เป็นสวรรค์แห่งภาพยนตร์

3.3.1.6 Gyeongpo cherry blossoms festival

เทศกาลดอกซากุระซึ่งจัดขึ้นในช่วงกลางเดือนเมษายนของทุกปีในพื้นที่ทั้งหมดของศาลา Gyeongpodae ได้จัดงานเทศกาลตัวแทนของเมืองและนักท่องเที่ยวทั้งในและต่างประเทศมาเที่ยวชม ดอกไม้ที่สวยงามบานพร้อมกับถนน 4.3 กม. ของทะเลสาบ Gyeongpoho ซึ่งมีศาลา Gyeongpodae อยู่ตรงกลาง ดอกไม้ในฤดูใบไม้ผลิเช่นดอกซากุระฟอร์ไซเซียและนาร์ซิสซัสบานสะพรั่งอย่างสวยงาม ด้วยต้นไม้เก่าแก่ที่แผ่กิ่งก้านสาขาและดอกไม้ที่แบ่งบานทำให้หลายคนมาเยี่ยมชมและเพลิดเพลินกับทิวทัศน์ที่สวยงาม มีกิจกรรมต่าง ๆ เช่นนิทรรศการดอกไม้และกิจกรรมทางวัฒนธรรมและศิลปะรอบ Gyeongpodae Pavilion

3.3.2 ซีรีส์หรือวาไรตี้ที่ถ่ายทำในเมืองคังนิง

3.3.2.1 Youngjin Beach – TV Drama ‘Goblin’

ฉากที่ตัวละครหลักทั้งสองของละครเรื่อง Goblin พบกันเป็นครั้งแรกอยู่ที่เขื่อนกันคลื่นในหาด Yeongjin, Jumunjin สถานที่นี้ไม่ใช่แหล่งท่องเที่ยว แต่เป็นเขื่อนกันคลื่นบนชายหาดจูมูจินมาก่อน ตอนนี้ผู้คนได้เยี่ยมชมจุดนี้เพื่อถ่ายภาพ

3.3.2.2 Heonhwaro Drive Road – TV Drama ‘Signal’

ถนน Heonhwa-ro เป็นสถานที่ถ่ายทำฉากสุดท้ายของละคร Signal แม้ว่าคุณจะได้ดูรายการเมื่อคุณเพิ่งเห็นเว็บไซต์คุณต้องคิดเหมือน "ฉันอยู่ที่ไหนบนโลกใบนี้" มันเป็นถนนเลียบชายฝั่งที่ใกล้ที่สุดจากทะเลในเกาหลีและมีความยาว 2.5 กม. เชื่อมระหว่างหาด Geumjin และท่าเรือ Simgokถนนที่คดเคี้ยวนี้วิ่งระหว่างหน้าผาสูงชันและทะเลตะวันออก

3.3.2.3 Gangmun Beach - TV Drama ‘She Was Pretty’

หาดกัมมุนหลายคนมาเยี่ยมชมโดยไม่คำนึงถึงฤดูกาล มีเสน่ห์ที่เป็นเอกลักษณ์กลมกลืนกับทะเลในรายการทีวีละคร 'She Was Pretty' ตัวละครนำ (ฮวางจงอิมและปาร์คซอซุน) เริ่มรู้สึกถึงความรักที่มีต่อกันที่ชายหาด จากโฆษณาภาพถ่ายของแหวนสองวงไปจนถึงประติมากรรมของกรอบรูปฉากหลังเป็นจุดเด่นของรายการละครโทรทัศน์ She was pretty มันเป็นสถานที่ที่ไม่ควรพลาดในระหว่างการเดินทางไป Gangneung

บทที่ 5

สรุปผลการศึกษา

จากเรื่อง “การศึกษาประเภทและการกระจายตัวของแหล่งท่องเที่ยวในเมืองคังนิง ประเทศเกาหลีใต้” มีวัตถุประสงค์เพื่อวิเคราะห์ประเภทแหล่งท่องเที่ยวของเมืองคังนิง เพื่อวิเคราะห์รูปแบบที่ตั้งและการกระจายตัวของแหล่งท่องเที่ยวในเมืองคังนิง และเพื่อศึกษาปัจจัยส่งเสริมการขยายตัวของการท่องเที่ยวในเมืองคังนิง

การวิจัยนี้มีการรวบรวมข้อมูลทุติยภูมิจากเอกสารและเว็บไซต์ต่างๆที่เกี่ยวข้องกับเมืองคังนิง และงานวิจัยที่เกี่ยวข้อง แล้วนำมาวิเคราะห์ โดยผู้วิจัยสามารถสรุปผลได้ดังนี้

5.1 สรุปผลการศึกษา

5.1.1 ประเภทแหล่งท่องเที่ยวของเมืองคังนิง

จากการศึกษาพบว่า เมืองคังนิงมีทรัพยากรทางแหล่งท่องเที่ยวที่หลากหลาย รวมไปถึงมีสภาพภูมิอากาศที่แตกต่างกับเมืองอื่นในประเทศเกาหลี จึงทำให้เมืองคังนิงมีแหล่งท่องเที่ยวหลายรูปแบบ โดยสามารถสรุปได้ดังนี้ แหล่งท่องเที่ยวในคังนิงมีทั้งหมด 39 แห่ง แบ่งออกได้เป็น 5 ประเภท ได้แก่ แหล่งท่องเที่ยวเชิงประวัติศาสตร์ 12 แห่ง แหล่งท่องเที่ยวเชิงศิลปวิทยาการ 8 แห่ง แหล่งท่องเที่ยวเชิงธรรมชาติ 11 แห่ง แหล่งท่องเที่ยวเพื่อนันทนาการ 5 แห่ง และแหล่งท่องเที่ยวเชิงนิเวศ 3 แห่ง

5.1.2 ที่ตั้งและการกระจายตัวของแหล่งท่องเที่ยวในเมืองคังนิง

คังนิงเป็นเมืองที่ใหญ่ที่สุดในเขตคังวอน ตั้งอยู่บริเวณใจกลางตะวันออกของเทือกเขาแทแบคซึ่งเป็นเอนของคาบสมุทรเกาหลี ด้านตะวันออกคือทะเลญี่ปุ่น ด้านตะวันตกเป็นด้านในของเขตยองซอน, Jinbu-myeon ของ Pyeongchang County และ Daegwallyeong-myeon ตามลำดับ ด้านทิศใต้ติดต่อกับเมืองทงแฮและเขตจงซอน ทางด้านทิศเหนือติดกับเขต Yangyang Hyunbuk-myeon และ Hyunnam-myeon โดยสามารถแบ่งพื้นที่ต่างๆ ได้ 5 บริเวณ ได้แก่ 1. บริเวณพื้นที่ที่ยองโป ซึ่งบริเวณนี้มีแหล่งท่องเที่ยวทั้งหมด 8 แห่ง โดยส่วนใหญ่เป็นแหล่งท่องเที่ยวทางธรรมชาติ

เนื่องจากพื้นที่บริเวณนี้มีอาณาเขตติดกับทะเล ในขณะที่จุดชมวิวทางวัฒนธรรม อาคารที่ได้รับการอนุรักษ์ไว้อย่างดีในยุคโซซอน ซึ่งมีอายุ 400 ปีจะถูกจัดอยู่กับสถานที่ท่องเที่ยวที่แปลกใหม่เช่น พิพิธภัณฑ์ที่อุทิศให้กับความรัก โทมัสเอดิสันและเรือดำน้ำเกาหลีเหนือที่แสดงในบริเวณใกล้เคียงจองโดจิน 2. บริเวณใจกลางเมือง บริเวณนี้มีแหล่งท่องเที่ยวทั้งหมด 6 แห่ง โดยบริเวณนี้มีแหล่งท่องเที่ยวทางประวัติศาสตร์ แหล่งท่องเที่ยวเชิงศิลปวิทยาการและแหล่งท่องเที่ยวทางธรรมชาติ 3. บริเวณพื้นที่แทกวาลยอง พื้นที่บริเวณนี้มีแหล่งท่องเที่ยวทั้งหมด 7 แห่ง บริเวณนี้มีแหล่งท่องเที่ยวเชิงประวัติศาสตร์ แหล่งท่องเที่ยวทางธรรมชาติและแหล่งท่องเที่ยวเชิงศิลปวิทยาการ 4. บริเวณพื้นที่จุมุนจิน พื้นที่บริเวณนี้มีแหล่งท่องเที่ยวหลายรูปแบบ ได้แก่ แหล่งท่องเที่ยวเชิงศิลปวิทยาการ แหล่งท่องเที่ยวเชิงนิเวศ แหล่งท่องเที่ยวทางธรรมชาติและแหล่งท่องเที่ยวเชิงนันทนาการ 5. บริเวณพื้นที่จองดงจิน-โอกเย มีทั้งแหล่งท่องเที่ยวเชิงธรรมชาติ แหล่งท่องเที่ยวเชิงประวัติศาสตร์ แหล่งท่องเที่ยวเชิงนันทนาการ แหล่งท่องเที่ยวเชิงศิลปวิทยาการ

โดยสรุปได้ว่าพื้นที่บริเวณคยองโปมีแหล่งท่องเที่ยวมากที่สุดโดยมีแหล่งท่องเที่ยวถึง 8 แห่ง ซึ่งแบ่งเป็นแหล่งท่องเที่ยวเชิงธรรมชาติมากที่สุด และพื้นที่บริเวณจุมุนจินและพื้นที่บริเวณพื้นที่จองดงจิน-โอกเย พื้นที่บริเวณนี้มีแหล่งท่องเที่ยวหลายรูปแบบกระจายตัวอยู่บริเวณนี้ ซึ่งถือได้ว่าบริเวณนี้มีแหล่งท่องเที่ยวหลายรูปแบบมากที่สุด โดยมีด้วยกันถึง 4 ประเภทแหล่งท่องเที่ยว

5.1.3 ปัจจัยส่งเสริมการขยายตัวของการท่องเที่ยวในเมืองคังนิง

ปัจจัยที่ส่งเสริมการขยายตัวของเมืองมีหลายปัจจัย ได้แก่ ปัจจัยด้านภูมิศาสตร์ ที่มีลักษณะสภาพแวดล้อมทางธรรมชาติที่สวยงาม ซึ่งทำให้มีสถานที่ท่องเที่ยวที่น่าสนใจหลายแห่ง เนื่องจากลักษณะทางภูมิศาสตร์ของเมืองที่มีศูนย์กลางบริเวณภูเขาแทบักซานแม็กซึ่งถือเป็นแถบของคาบสมุทรเกาหลี ทำให้พื้นที่บริเวณนี้มีความอุดมสมบูรณ์ บรรยากาศสวยงาม มีอาหารทะเลที่สดใหม่ เนื่องจากเมืองติดทะเลและมีความสะอาดเพราะมาจากบริเวณที่สูง ปัจจัยด้านคมนาคม ที่สามารถเดินทางได้สะดวกสบาย มีขนส่งสาธารณะที่หลากหลายรูปแบบง่ายต่อการเดินทางมายังคังนิง ไม่ว่าจะเป็น Airport Bus, Express Bus, KTX, Bus Taxi ปัจจัยด้านวัฒนธรรม เนื่องจากเมืองคังนิงมีหลากหลายเทศกาล ซึ่งส่งผลให้ผู้คนมาเยี่ยมชมคังนิงมากขึ้น อีกหนึ่งปัจจัยที่ส่งผลให้ผู้คนมาเที่ยวคังนิงมาเที่ยวก็คือ การเดินทางตามรอยสถานที่ถ่ายทำซีรีส์หรือวาไรตี้ต่างๆที่มีชื่อเสียง

5.2 ข้อเสนอแนะในการวิจัยครั้งต่อไป

ในการวิจัยครั้งต่อไป ควรมีการศึกษาเกี่ยวกับแผนที่ รวมไปถึงเกี่ยวกับการขนส่งสาธารณะในการเดินทางไปแหล่งท่องเที่ยวต่างๆในเมืองคังนิงและเส้นทางในการท่องเที่ยวไปยังสถานที่ต่างๆต่อไป

บรรณานุกรม

หนังสือ

- จุฬาลักษณ์ จันทรวัดน์. (2560). “วิเคราะห์ประเภทแหล่งท่องเที่ยวในจังหวัดคังวอน ประเทศเกาหลีใต้.” สารนิพนธ์ปริญญาอักษรศาสตรบัณฑิต สาขาวิชาเอเชียศึกษา คณะอักษรศาสตร์ มหาวิทยาลัยศิลปากร.
- พิริยาการ จันทชาติ. (2555). “การวิเคราะห์แหล่งท่องเที่ยวในจังหวัดโอซาก้า ประเทศญี่ปุ่น.” สารนิพนธ์ปริญญาอักษรศาสตรบัณฑิต สาขาวิชาเอเชียศึกษา คณะอักษรศาสตร์ มหาวิทยาลัยศิลปากร.
- ลลิตา เสนีย์สถาพร. (2558). “การท่องเที่ยวเชิงวัฒนธรรมที่ส่งเสริมการท่องเที่ยวในเกาหลีใต้.” สารนิพนธ์ปริญญาอักษรศาสตรบัณฑิต สาขาวิชาเอเชียศึกษา คณะอักษรศาสตร์ มหาวิทยาลัยศิลปากร.
- สิริกัญจน์ วัจนเทพินทร์. (2558). “การท่องเที่ยวเชิงวัฒนธรรมเมืองไทเป ได้ทุกวัน ตามเส้นทางรถไฟฟ้า MRT.” สารนิพนธ์ปริญญาอักษรศาสตรบัณฑิต สาขาวิชาเอเชียศึกษา คณะอักษรศาสตร์ มหาวิทยาลัยศิลปากร.

สื่อออนไลน์

- กัมปนาท กาญจนาคาร. (2559). **คลื่นวัฒนธรรมเกาหลีใต้ในคอนเสิร์ต “Creative Korea”**. เข้าถึงเมื่อ 28 เมษายน 2561. เข้าถึงได้จาก <http://www.forbesthailand.com/news-detail.php?did=1411>
- Korea108. (2559). **เมืองกังเนียง Gangneung ชมพระอาทิตย์ขึ้นที่เมืองแห่งหนึ่งนี้**. เข้าถึงเมื่อ 28 เมษายน 2561. เข้าถึงได้จาก <http://www.korea108.com/2016/02/gangneung.html>
- Pine city Gangneung. (2559). **About Gangneung**. เข้าถึงเมื่อ 28 เมษายน 2561. เข้าถึงได้จาก <https://www.gn.go.kr/eng/contents.do?key=1833>
- Pine city Gangneung. (2559). **A museum on the inside, and natural scenery on the outside Gyeongpo Area**. เข้าถึงเมื่อ 6 มีนาคม 2562. เข้าถึงได้จาก http://www.gn.go.kr/entour/sub01_03_01.do

Pine city Gangneung. (2559). **A place with rich history and arts Downtown Area.**

เข้าถึงเมื่อ 6 มีนาคม 2562. เข้าถึงได้จาก http://www.gn.go.kr/entour/sub01_03_02.do

Pine city Gangneung. (2559). **A place where even the clouds rest awhile**

Daegwallyeong Area. เข้าถึงเมื่อ 6 มีนาคม 2562. เข้าถึงได้จาก http://www.gn.go.kr/entour/sub01_03_03.do

Pine city Gangneung. (2559). **The sea embracing the Baekdudaegan Mountain**

Range Jumunjin Area. เข้าถึงเมื่อ 6 มีนาคม 2562. เข้าถึงได้จาก http://www.gn.go.kr/entour/sub01_03_04.do

Pine city Gangneung. (2559). **Embracing the sea that remembers the past times**

Jeongdongjin and Okgye Area. เข้าถึงเมื่อ 6 มีนาคม 2562. เข้าถึงได้จาก http://www.gn.go.kr/entour/sub01_03_05.do

Pine city Gangneung. (2559). **Travel to Gangneung.** เข้าถึงเมื่อ 6 มีนาคม 2562. เข้าถึงได้

จาก http://www.gn.go.kr/entour/sub01_01.do

Pine city Gangneung. (2559). **Transportation for Gangneung.** เข้าถึงเมื่อ 6 มีนาคม 2562.

เข้าถึงได้จาก http://www.gn.go.kr/entour/sub04_01.do

Gangneung Tours. **K drama tour.** เข้าถึงเมื่อ 6 มีนาคม 2562. เข้าถึงได้จาก

<http://www.gangneungtours.com/k-drama-tour>

Lonely city. (ม.ป.ป.). **South Korea Gangneung.** เข้าถึงเมื่อ 30 เมษายน 2561. เข้าถึงได้จาก

<https://www.lonelyplanet.com/south-korea/gang-won-do/gangneung>

TWO BY FOUR TRAVEL. **ข้อมูลประเทศเกาหลีใต้.** เข้าถึงเมื่อ 30 เมษายน 2561. เข้าถึงได้จาก

<http://www.2by4travel.com/home/Data-travel/korea/khxmul-prathes-keahliti>

ข้อมูลรูปภาพ

ภาพที่ 2.1 หมู่บ้านโอจูกอน. เข้าถึงเมื่อ 28 เมษายน 2561. เข้าถึงได้จาก

<https://www.mushroomtravel.com/page/shin-saimdang-gangneung-south-korea/>

ภาพที่ 2.2 หาดคยองโป. เข้าถึงเมื่อ 28 เมษายน 2561. เข้าถึงได้จาก

https://english.visitkorea.or.kr/enu/ATR/SI_EN_3_1_1_1.jsp?cid=264253

ภาพที่ 2.3 หาดจองโดจิน. เข้าถึงเมื่อ 28 เมษายน 2561. เข้าถึงได้จาก

https://english.visitkorea.or.kr/enu/ATR/SI_EN_3_1_1_1.jsp?cid=264165

ภาพที่ 2.4 Gyeongpodae Pavilion. เข้าถึงเมื่อ 28 เมษายน 2561. เข้าถึงได้จาก

https://english.visitkorea.or.kr/enu/ATR/SI_EN_3_1_1_1.jsp?cid=264365

ภาพที่ 2.5 หาดอันมก. เข้าถึงเมื่อ 28 เมษายน 2561. เข้าถึงได้จาก

https://english.visitkorea.or.kr/enu/ATR/SI_EN_3_1_1_1.jsp?cid=1891502

ภาพที่ 2.6 Gangneung Seongyojang. เข้าถึงเมื่อ 28 เมษายน 2561. เข้าถึงได้จาก

https://th.tripadvisor.com/Attraction_Review-g317126-d1966433-Reviews-Gangneung_Seongyojang-Gangneung_Gangwon_do.html

ภาพที่ 2.7 Charmsori Gramophone & Edison Science Museum. เข้าถึงเมื่อ 28 เมษายน

2561. เข้าถึงได้จาก https://th.tripadvisor.com/Attraction_Review-g317126-d3805549-Reviews-Charmsori_Gramophone_Edison_Science_Museum-Gangneung_Gangwon_do.html

ภาพที่ 2.8 Haslla Art World. เข้าถึงเมื่อ 28 เมษายน 2561. เข้าถึงได้จาก

https://th.tripadvisor.com/Attraction_Review-g317126-d3316654-Reviews-Haslla_Art_World-Gangneung_Gangwon_do.html

ภาพที่ 4.1 หมู่บ้านโอจูกอนและพิพิธภัณฑ์โอจูกอน. เข้าถึงเมื่อ 6 มีนาคม 2562. เข้าถึงได้จาก

https://www.gn.go.kr/entour/sub01_03_01.do

ภาพที่ 4.2 บ้านของคโยจาง. เข้าถึงเมื่อ 6 มีนาคม 2562. เข้าถึงได้จาก

https://english.visitkorea.or.kr/enu/ATR/SI_EN_3_1_1_1.jsp?cid=264372

ภาพที่ 4.3 อุทยานฮอ กยุนและฮอ นันซอลฮอน. เข้าถึงเมื่อ 6 มีนาคม 2562. เข้าถึงได้จาก

https://www.gn.go.kr/entour/sub01_03_01.do

ภาพที่ 4.4 โรงเรียนคังนิงฮยางคโย. เข้าถึงเมื่อ 6 มีนาคม 2562. เข้าถึงได้จาก

https://www.gn.go.kr/entour/sub01_03_02.do

ภาพที่ 4.5 สำนักงานคังนิงแดโตโบโฮ. เข้าถึงเมื่อ 6 มีนาคม 2562. เข้าถึงได้จาก

https://www.gn.go.kr/entour/sub01_03_02.do

ภาพที่ 4.6 วัดชินบกซา. เข้าถึงเมื่อ 6 มีนาคม 2562. เข้าถึงได้จาก

https://www.gn.go.kr/entour/sub01_03_02.do

ภาพที่ 4.7 **Gulsansaji Flagpole Support**. เข้าถึงเมื่อ 6 มีนาคม 2562. เข้าถึงได้จาก

https://www.gn.go.kr/entour/sub01_03_02.do

ภาพที่ 4.8 วัดโบฮยอนซา. เข้าถึงเมื่อ 6 มีนาคม 2562. เข้าถึงได้จาก

https://www.gn.go.kr/entour/sub01_03_03.do

ภาพที่ 4.9 พิพิธภัณฑ์แทกวาลรยอง. เข้าถึงเมื่อ 6 มีนาคม 2562. เข้าถึงได้จาก

https://www.gn.go.kr/entour/sub01_03_03.do

ภาพที่ 4.10 วัดทงมยอนนั๊ก. เข้าถึงเมื่อ 6 มีนาคม 2562. เข้าถึงได้จาก

https://www.gn.go.kr/entour/sub01_03_05.do

ภาพที่ 4.11 ถนนฮยอนฮวา. เข้าถึงเมื่อ 6 มีนาคม 2562. เข้าถึงได้จาก

https://www.gn.go.kr/entour/sub01_03_05.do

ภาพที่ 4.12 พิพิธภัณฑ์เย็บปักถักร้อย. เข้าถึงเมื่อ 6 มีนาคม 2562. เข้าถึงได้จาก

https://www.gn.go.kr/entour/sub01_03_01.do

ภาพที่ 4.13 พิพิธภัณฑ์แผ่นเสียงชาร์มโซริ. เข้าถึงเมื่อ 6 มีนาคม 2562. เข้าถึงได้จาก

https://www.gn.go.kr/entour/sub01_03_01.do

ภาพที่ 4.14 พิพิธภัณฑ์ศิลปะคังนิง. เข้าถึงเมื่อ 6 มีนาคม 2562. เข้าถึงได้จาก

https://www.gn.go.kr/entour/sub01_03_02.do

ภาพที่ 4.15 พิพิธภัณฑ์กาแฟคังนิง. เข้าถึงเมื่อ 6 มีนาคม 2562. เข้าถึงได้จาก

https://www.gn.go.kr/entour/sub01_03_03.do

ภาพที่ 4.16 พิพิธภัณฑ์แฟนตาซีคัพ. เข้าถึงเมื่อ 6 มีนาคม 2562. เข้าถึงได้จาก

https://www.gn.go.kr/entour/sub01_03_04.do

ภาพที่ 4.17 **Strange Magic School**. เข้าถึงเมื่อ 6 มีนาคม 2562. เข้าถึงได้จาก

https://www.gn.go.kr/entour/sub01_03_04.do

ภาพที่ 4.18 **Gangneung Unification Park**. เข้าถึงเมื่อ 6 มีนาคม 2562. เข้าถึงได้จาก

https://www.gn.go.kr/entour/sub01_03_05.do

ภาพที่ 4.19 **Haslla Art World**. เข้าถึงเมื่อ 6 มีนาคม 2562. เข้าถึงได้จาก

http://www.gn.go.kr/entour/sub01_03_05.do

ภาพที่ 4.20 **หาดคยองโป**. เข้าถึงเมื่อ 6 มีนาคม 2562. เข้าถึงได้จาก

https://www.gn.go.kr/entour/sub01_03_01.do

ภาพที่ 4.21 **สวนรุกขชาติชอลฮยง**. เข้าถึงเมื่อ 6 มีนาคม 2562. เข้าถึงได้จาก

https://www.gn.go.kr/entour/sub01_03_02.do

ภาพที่ 4.22 **ป่าแทกวาลรยอง**. เข้าถึงเมื่อ 6 มีนาคม 2562. เข้าถึงได้จาก

https://www.gn.go.kr/entour/sub01_03_03.do

ภาพที่ 4.23 **แม่น้ำโซกิม**. เข้าถึงเมื่อ 6 มีนาคม 2562. เข้าถึงได้จาก

https://www.gn.go.kr/entour/sub01_03_04.do

ภาพที่ 4.24 **Jeongdongjin Rail Bike**. เข้าถึงเมื่อ 6 มีนาคม 2562. เข้าถึงได้จาก

https://www.gn.go.kr/entour/sub01_03_05.do

ภาพที่ 4.25 **Jeongdongsimgok Badabuchaegil**. เข้าถึงเมื่อ 6 มีนาคม 2562. เข้าถึงได้จาก

https://www.gn.go.kr/entour/sub01_03_05.do

ภาพที่ 4.26 **ศาลาของโปแดและทะเลสาบยองโป**. เข้าถึงเมื่อ 6 มีนาคม 2562. เข้าถึงได้จาก

https://www.gn.go.kr/entour/sub01_03_01.do

ภาพที่ 4.27 **ถนนเก่าแก่แทกวาลรยอง**. เข้าถึงเมื่อ 6 มีนาคม 2562. เข้าถึงได้จาก

https://www.gn.go.kr/entour/sub01_03_03.do

ภาพที่ 4.28 **หมู่บ้านอันบันเดกิ**. เข้าถึงเมื่อ 6 มีนาคม 2562. เข้าถึงได้จาก

http://www.gn.go.kr/entour/sub01_03_03.do

ภาพที่ 4.29 **Nochusan Mojeongtap Trail**. เข้าถึงเมื่อ 6 มีนาคม 2562. เข้าถึงได้จาก

http://www.gn.go.kr/entour/sub01_03_03.do

ภาพที่ 4.30 **Jeongdongjin Beach**. เข้าถึงเมื่อ 6 มีนาคม 2562. เข้าถึงได้จาก

https://english.visitkorea.or.kr/enu/ATR/SI_EN_3_1_1_1.jsp?cid=264165

ภาพที่ 4.31 **Anmok Beach**. เข้าถึงเมื่อ 6 มีนาคม 2562. เข้าถึงได้จาก

https://english.visitkorea.or.kr/enu/ATR/SI_EN_3_1_1_1.jsp?cid=1891502

- ภาพที่ 4.32 **Happy Hour Cruise**. เข้าถึงเมื่อ 6 มีนาคม 2562. เข้าถึงได้จาก
http://www.gn.go.kr/entour/sub01_03_04.do
- ภาพที่ 4.33 **Jumunjin Seafood Market**. เข้าถึงเมื่อ 6 มีนาคม 2562. เข้าถึงได้จาก
http://www.gn.go.kr/entour/sub01_03_04.do
- ภาพที่ 4.34 **Sogeumgang Sheep Ranch**. เข้าถึงเมื่อ 6 มีนาคม 2562. เข้าถึงได้จาก
http://www.gn.go.kr/entour/sub01_03_04.do
- ภาพที่ 4.35 **Sandglass Park**. เข้าถึงเมื่อ 6 มีนาคม 2562. เข้าถึงได้จาก
http://www.gn.go.kr/entour/sub01_03_05.do
- ภาพที่ 4.36 **Jungang Market**. เข้าถึงเมื่อ 6 มีนาคม 2562. เข้าถึงได้จาก
http://www.gn.go.kr/entour/sub01_04_01.do
- ภาพที่ 4.37 **Gyeongpo Wetland**. เข้าถึงเมื่อ 6 มีนาคม 2562. เข้าถึงได้จาก
http://www.gn.go.kr/entour/sub01_03_01.do
- ภาพที่ 4.38 **Forest Love (Wildfire Prevention) PR Center**. เข้าถึงเมื่อ 6 มีนาคม 2562.
 เข้าถึงได้จาก http://www.gn.go.kr/entour/sub01_03_04.do
- ภาพที่ 4.39 **Gyeongpo Aquarium**. เข้าถึงเมื่อ 6 มีนาคม 2562. เข้าถึงได้จาก
http://www.gn.go.kr/entour/sub01_04_04.do
- ภาพที่ 4.40 **แผนที่แสดงระยะทางจากโซลไปคังนิง**. เข้าถึงเมื่อ 6 มีนาคม 2562. เข้าถึงได้จาก
<http://adventuremini.blogspot.com/2017/10/travel-korea-travel-gangneung-city1.html>
- ภาพที่ 4.41 **แผนที่แสดงบริเวณการแบ่งพื้นที่แหล่งท่องเที่ยวในเมืองคังนิง**. เข้าถึงเมื่อ 6 มีนาคม 2562. เข้าถึงได้จาก <http://www.gn.go.kr/tour/index.do>
- ภาพที่ 4.42 **แผนที่แสดงการกระจายตัวของแหล่งท่องเที่ยวบริเวณพื้นที่คยองโป**. เข้าถึงเมื่อ 6 มีนาคม 2562. เข้าถึงได้จาก <https://www.google.co.th/maps>
- ภาพที่ 4.43 **Ojukheon House & Ojukheon Municipal Museum**. เข้าถึงเมื่อ 6 มีนาคม 2562. เข้าถึงได้จาก http://www.gn.go.kr/entour/sub01_03_01.do
- ภาพที่ 4.44 **แผนที่แสดงที่ตั้งของ Ojukheon House & Ojukheon Municipal Museum**. เข้าถึงเมื่อ 6 มีนาคม 2562. เข้าถึงได้จาก <https://www.google.co.th/maps>

- ภาพที่ 4.45 **Museum of Oriental Embroidery**. เข้าถึงเมื่อ 6 มีนาคม 2562. เข้าถึงได้จาก
http://www.gn.go.kr/entour/sub01_03_01.do
- ภาพที่ 4.46 **แผนที่แสดงที่ตั้งของ Museum of Oriental Embroidery**. เข้าถึงเมื่อ 6 มีนาคม 2562. เข้าถึงได้จาก <https://www.google.co.th/maps>
- ภาพที่ 4.47 **Seongyojang House**. เข้าถึงเมื่อ 6 มีนาคม 2562. เข้าถึงได้จาก
http://www.gn.go.kr/entour/sub01_03_01.do
- ภาพที่ 4.48 **แผนที่แสดงที่ตั้งของ Seongyojang House**. เข้าถึงเมื่อ 6 มีนาคม 2562. เข้าถึงได้จาก <https://www.google.co.th/maps>
- ภาพที่ 4.49 **Gyeongpo Wetland**. เข้าถึงเมื่อ 6 มีนาคม 2562. เข้าถึงได้จาก
http://www.gn.go.kr/entour/sub01_03_01.do
- ภาพที่ 4.50 **แผนที่แสดงที่ตั้งของ Gyeongpo Wetland**. เข้าถึงเมื่อ 6 มีนาคม 2562. เข้าถึงได้จาก <https://www.google.co.th/maps>
- ภาพที่ 4.51 **Gyeongpodae Pavilion & Gyeongpoho Lake**. เข้าถึงเมื่อ 6 มีนาคม 2562. เข้าถึงได้จาก http://www.gn.go.kr/entour/sub01_03_01.do
- ภาพที่ 4.52 **แผนที่แสดงที่ตั้งของ Gyeongpodae Pavilion & Gyeongpoho Lake**. เข้าถึงเมื่อ 6 มีนาคม 2562. เข้าถึงได้จาก <https://www.google.co.th/maps>
- ภาพที่ 4.53 **Charmsori Gramophone & Edison Science Museum**. เข้าถึงเมื่อ 6 มีนาคม 2562. เข้าถึงได้จาก http://www.gn.go.kr/entour/sub01_03_01.do
- ภาพที่ 4.54 **แผนที่แสดงที่ตั้งของ Charmsori Gramophone & Edison Science Museum**. เข้าถึงเมื่อ 6 มีนาคม 2562. เข้าถึงได้จาก <https://www.google.co.th/maps>
- ภาพที่ 4.55 **Heo Gyun and Heo Nanseolheon Memorial Park**. เข้าถึงเมื่อ 6 มีนาคม 2562. เข้าถึงได้จาก http://www.gn.go.kr/entour/sub01_03_01.do
- ภาพที่ 4.56 **แผนที่แสดงที่ตั้งของ Heo Gyun and Heo Nanseolheon Memorial Park**. เข้าถึงเมื่อ 6 มีนาคม 2562. เข้าถึงได้จาก <https://www.google.co.th/maps>
- ภาพที่ 4.57 **Gyeongpo Beach**. เข้าถึงเมื่อ 6 มีนาคม 2562. เข้าถึงได้จาก
http://www.gn.go.kr/entour/sub01_03_01.do
- ภาพที่ 4.58 **แผนที่แสดงที่ตั้งของ Gyeongpo Beach**. เข้าถึงเมื่อ 6 มีนาคม 2562. เข้าถึงได้จาก <https://www.google.co.th/maps>

- ภาพที่ 4.59 แผนที่แสดงการกระจายตัวของแหล่งท่องเที่ยวบริเวณพื้นที่ใจกลางเมือง. เข้าถึงเมื่อ 6 มีนาคม 2562. เข้าถึงได้จาก <https://www.google.co.th/maps>
- ภาพที่ 4.60 Gangneunhyanggyo Confucian School. เข้าถึงเมื่อ 6 มีนาคม 2562. เข้าถึงได้จาก http://www.gn.go.kr/entour/sub01_03_02.do
- ภาพที่ 4.61 แผนที่แสดงที่ตั้งของ Gangneunhyanggyo Confucian School. เข้าถึงเมื่อ 6 มีนาคม 2562. เข้าถึงได้จาก <https://www.google.co.th/maps>
- ภาพที่ 4.62 Gangneung Museum of Art. เข้าถึงเมื่อ 6 มีนาคม 2562. เข้าถึงได้จาก http://www.gn.go.kr/entour/sub01_03_02.do
- ภาพที่ 4.63 แผนที่แสดงที่ตั้งของ Gangneung Museum of Art. เข้าถึงเมื่อ 6 มีนาคม 2562. เข้าถึงได้จาก <https://www.google.co.th/maps>
- ภาพที่ 4.64 Gangneung Daedohobu Government Office. เข้าถึงเมื่อ 6 มีนาคม 2562. เข้าถึงได้จาก <http://www.gangneungtours.com/gangneung-daedohobu-government-office.html>
- ภาพที่ 4.65 แผนที่แสดงที่ตั้งของ Gangneung Daedohobu Government Office. เข้าถึงเมื่อ 6 มีนาคม 2562. เข้าถึงได้จาก <https://www.google.co.th/maps>
- ภาพที่ 4.66 Sinboksaji Temple Site. เข้าถึงเมื่อ 6 มีนาคม 2562. เข้าถึงได้จาก http://www.gn.go.kr/entour/sub01_03_02.do
- ภาพที่ 4.67 แผนที่แสดงที่ตั้งของ Sinboksaji Temple Site. เข้าถึงเมื่อ 6 มีนาคม 2562. เข้าถึงได้จาก <https://www.google.co.th/maps>
- ภาพที่ 4.68 Gulsansaji Flagpole Support. เข้าถึงเมื่อ 6 มีนาคม 2562. เข้าถึงได้จาก http://www.gn.go.kr/entour/sub01_03_02.do
- ภาพที่ 4.69 แผนที่แสดงที่ตั้งของ Gulsansaji Flagpole Support. เข้าถึงเมื่อ 6 มีนาคม 2562. เข้าถึงได้จาก <https://www.google.co.th/maps>
- ภาพที่ 4.70 Solhyang Arboretum. เข้าถึงเมื่อ 6 มีนาคม 2562. เข้าถึงได้จาก http://www.gn.go.kr/entour/sub01_03_02.do
- ภาพที่ 4.71 แผนที่แสดงที่ตั้งของ Solhyang Arboretum. เข้าถึงเมื่อ 6 มีนาคม 2562. เข้าถึงได้จาก <https://www.google.co.th/maps>

- ภาพที่ 4.72 แผนที่แสดงการกระจายตัวของแหล่งท่องเที่ยวบริเวณพื้นที่แทกวาลยอง. เข้าถึงเมื่อ 6 มีนาคม 2562. เข้าถึงได้จาก <https://www.google.co.th/maps>
- ภาพที่ 4.73 **Bohyeonsa Temple**. เข้าถึงเมื่อ 6 มีนาคม 2562. เข้าถึงได้จาก http://www.gn.go.kr/entour/sub01_03_03.do
- ภาพที่ 4.74 แผนที่แสดงที่ตั้งของ **Bohyeonsa Temple**. เข้าถึงเมื่อ 6 มีนาคม 2562. เข้าถึงได้จาก <https://www.google.co.th/maps>
- ภาพที่ 4.75 **Old Daegwallyeong Road**. เข้าถึงเมื่อ 6 มีนาคม 2562. เข้าถึงได้จาก http://www.gn.go.kr/entour/sub01_03_03.do
- ภาพที่ 4.76 แผนที่แสดงที่ตั้งของ **Old Daegwallyeong Road**. เข้าถึงเมื่อ 6 มีนาคม 2562. เข้าถึงได้จาก <https://www.google.co.th/maps>
- ภาพที่ 4.77 **Daegwallyeong Museum**. เข้าถึงเมื่อ 6 มีนาคม 2562. เข้าถึงได้จาก http://www.gn.go.kr/entour/sub01_03_03.do
- ภาพที่ 4.78 แผนที่แสดงที่ตั้งของ **Daegwallyeong Museum**. เข้าถึงเมื่อ 6 มีนาคม 2562. เข้าถึงได้จาก <https://www.google.co.th/maps>
- ภาพที่ 4.79 **Daegwallyeong Recreational Forest**. เข้าถึงเมื่อ 6 มีนาคม 2562. เข้าถึงได้จาก http://www.gn.go.kr/entour/sub01_03_03.do
- ภาพที่ 4.80 แผนที่แสดงที่ตั้งของ **Daegwallyeong Recreational Forest**. เข้าถึงเมื่อ 6 มีนาคม 2562. เข้าถึงได้จาก <https://www.google.co.th/maps>
- ภาพที่ 4.81 **Coffee Museum in Gangneung**. เข้าถึงเมื่อ 6 มีนาคม 2562. เข้าถึงได้จาก http://www.gn.go.kr/entour/sub01_03_03.do
- ภาพที่ 4.82 แผนที่แสดงที่ตั้งของ **Coffee Museum in Gangneung**. เข้าถึงเมื่อ 6 มีนาคม 2562. เข้าถึงได้จาก <https://www.google.co.th/maps>
- ภาพที่ 4.83 **Anbandegi Village**. เข้าถึงเมื่อ 6 มีนาคม 2562. เข้าถึงได้จาก http://www.gn.go.kr/entour/sub01_03_03.do
- ภาพที่ 4.84 แผนที่แสดงที่ตั้งของ **Anbandegi Village**. เข้าถึงเมื่อ 6 มีนาคม 2562. เข้าถึงได้จาก <https://www.google.co.th/maps>
- ภาพที่ 4.85 **Nochusan Mojeongtap Trail**. เข้าถึงเมื่อ 6 มีนาคม 2562. เข้าถึงได้จาก http://www.gn.go.kr/entour/sub01_03_03.do

- ภาพที่ 4.86 แผนที่แสดงที่ตั้งของ **Nochusan Mojeongtap Trail**. เข้าถึงเมื่อ 6 มีนาคม 2562.
เข้าถึงได้จาก <https://www.google.co.th/maps>
- ภาพที่ 4.87 แผนที่แสดงการกระจายตัวของแหล่งท่องเที่ยวบริเวณพื้นที่จุมุนจิน. เข้าถึงเมื่อ 6 มีนาคม 2562. เข้าถึงได้จาก <https://www.google.co.th/maps>
- ภาพที่ 4.88 **Fantasy Cup Museum**. เข้าถึงเมื่อ 6 มีนาคม 2562. เข้าถึงได้จาก http://www.gn.go.kr/entour/sub01_03_04.do
- ภาพที่ 4.89 แผนที่แสดงที่ตั้งของ **Fantasy Cup Museum**. เข้าถึงเมื่อ 6 มีนาคม 2562. เข้าถึงได้จาก <https://www.google.co.th/maps>
- ภาพที่ 4.90 **Strange Magic School**. เข้าถึงเมื่อ 6 มีนาคม 2562. เข้าถึงได้จาก http://www.gn.go.kr/entour/sub01_03_04.do
- ภาพที่ 4.91 แผนที่แสดงที่ตั้งของ **Strange Magic School**. เข้าถึงเมื่อ 6 มีนาคม 2562. เข้าถึงได้จาก <https://www.google.co.th/maps>
- ภาพที่ 4.92 **Forest Love (Wildfire Prevention) PR Center**. เข้าถึงเมื่อ 6 มีนาคม 2562.
เข้าถึงได้จาก http://www.gn.go.kr/entour/sub01_03_04.do
- ภาพที่ 4.93 แผนที่แสดงที่ตั้งของ **Forest Love (Wildfire Prevention) PR Center**. เข้าถึงเมื่อ 6 มีนาคม 2562. เข้าถึงได้จาก <https://www.google.co.th/maps>
- ภาพที่ 4.94 **Happy Hour Cruise**. เข้าถึงเมื่อ 6 มีนาคม 2562. เข้าถึงได้จาก http://www.gn.go.kr/entour/sub01_03_04.do
- ภาพที่ 4.95 แผนที่แสดงที่ตั้งของ **Happy Hour Cruise**. เข้าถึงเมื่อ 6 มีนาคม 2562. เข้าถึงได้จาก <https://www.google.co.th/maps>
- ภาพที่ 4.96 **Jumunjin Seafood Market**. เข้าถึงเมื่อ 6 มีนาคม 2562. เข้าถึงได้จาก http://www.gn.go.kr/entour/sub01_03_04.do
- ภาพที่ 4.97 แผนที่แสดงที่ตั้งของ **Jumunjin Seafood Market**. เข้าถึงเมื่อ 6 มีนาคม 2562.
เข้าถึงได้จาก <https://www.google.co.th/maps>
- ภาพที่ 4.98 **Sogeumgang Sheep Ranch**. เข้าถึงเมื่อ 6 มีนาคม 2562. เข้าถึงได้จาก http://www.gn.go.kr/entour/sub01_03_04.do
- ภาพที่ 4.99 แผนที่แสดงที่ตั้งของ **Sogeumgang Sheep Ranch**. เข้าถึงเมื่อ 6 มีนาคม 2562.
เข้าถึงได้จาก <https://www.google.co.th/maps>

- ภาพที่ 4.100 **Sogeumgang River**. เข้าถึงเมื่อ 6 มีนาคม 2562. เข้าถึงได้จาก
http://www.gn.go.kr/entour/sub01_03_04.do
- ภาพที่ 4.101 **แผนที่แสดงที่ตั้งของ Sogeumgang River**. เข้าถึงเมื่อ 6 มีนาคม 2562. เข้าถึงได้จาก
<https://www.google.co.th/maps>
- ภาพที่ 4.102 **แผนที่แสดงการกระจายตัวของแหล่งท่องเที่ยวบริเวณพื้นที่ใจกลางเมือง**. เข้าถึงเมื่อ 6 มีนาคม 2562. เข้าถึงได้จาก <https://www.google.co.th/maps>
- ภาพที่ 4.103 **Gangneung Unification Park**. เข้าถึงเมื่อ 6 มีนาคม 2562. เข้าถึงได้จาก
http://www.gn.go.kr/entour/sub01_03_05.do
- ภาพที่ 4.104 **แผนที่แสดงที่ตั้งของ Gangneung Unification Park**. เข้าถึงเมื่อ 6 มีนาคม 2562.
เข้าถึงได้จาก <https://www.google.co.th/maps>
- ภาพที่ 4.105 **Dongmyeongnaksasa Temple**. เข้าถึงเมื่อ 6 มีนาคม 2562. เข้าถึงได้จาก
http://www.gn.go.kr/entour/sub01_03_05.do
- ภาพที่ 4.106 **แผนที่แสดงที่ตั้งของ Dongmyeongnaksasa Temple**. เข้าถึงเมื่อ 6 มีนาคม 2562. เข้าถึงได้จาก <https://www.google.co.th/maps>
- ภาพที่ 4.107 **Haslla Art World**. เข้าถึงเมื่อ 6 มีนาคม 2562. เข้าถึงได้จาก
http://english.visitkorea.or.kr/enu/ATR/SI_EN_3_1_1_1.jsp?cid=268189
- ภาพที่ 4.108 **แผนที่แสดงที่ตั้งของ Haslla Art World**. เข้าถึงเมื่อ 6 มีนาคม 2562. เข้าถึงได้จาก
<https://www.google.co.th/maps>
- ภาพที่ 4.109 **Jeongdongjin Rail Bike**. เข้าถึงเมื่อ 6 มีนาคม 2562. เข้าถึงได้จาก
http://www.gn.go.kr/entour/sub01_03_05.do
- ภาพที่ 4.110 **แผนที่แสดงที่ตั้งของ Jeongdongjin Rail Bike**. เข้าถึงเมื่อ 6 มีนาคม 2562. เข้าถึงได้จาก
<https://www.google.co.th/maps>
- ภาพที่ 4.111 **Sandglass Park**. เข้าถึงเมื่อ 6 มีนาคม 2562. เข้าถึงได้จาก
http://www.gn.go.kr/entour/sub01_03_05.do
- ภาพที่ 4.112 **แผนที่แสดงที่ตั้งของ Sandglass Park**. เข้าถึงเมื่อ 6 มีนาคม 2562. เข้าถึงได้จาก
<https://www.google.co.th/maps>
- ภาพที่ 4.113 **Jeongdongsimgok Badabuchaegil (Sea Road)** . เข้าถึงเมื่อ 6 มีนาคม 2562.
เข้าถึงได้จาก http://www.gn.go.kr/entour/sub01_03_05.do

ภาพที่ 4.114 แผนที่แสดงที่ตั้งของ Jeongdongsimgok Badabuchaegil (Sea Road) . เข้าถึงเมื่อ 6 มีนาคม 2562. เข้าถึงได้จาก <https://www.google.co.th/maps>

ภาพที่ 4.115 Heonhwa Road. เข้าถึงเมื่อ 6 มีนาคม 2562. เข้าถึงได้จาก http://www.gn.go.kr/entour/sub01_03_05.do

ภาพที่ 4.116 แผนที่แสดงที่ตั้งของ Heonhwa Road. เข้าถึงเมื่อ 6 มีนาคม 2562. เข้าถึงได้จาก <https://www.google.co.th/maps>

ประวัติย่อผู้วิจัย

ชื่อ-สกุล	นางสาวไศภิชฐณัฐ เบ็ญจวัลลภ
ที่อยู่	145/499 หมู่บ้าน พูนสินธานี 1 ซอยเคหะร่มเกล้า 64 ถนนราษฎร์พัฒนา แขวงคลองสองต้นนุ่น เขตลาดกระบัง กรุงเทพมหานคร
วันเกิด	วันพฤหัสบดีที่ 6 มีนาคม พ.ศ. 2540

ประวัติการศึกษา

พ.ศ. 2561	สำเร็จการศึกษาในระดับปริญญาตรี อักษรศาสตรบัณฑิต คณะอักษรศาสตร์ สาขาวิชาเอเชียศึกษา มหาวิทยาลัยศิลปากร
พ.ศ. 2558	สำเร็จการศึกษาระดับมัธยมศึกษาตอนปลาย สายวิทย์-คณิต จากโรงเรียนเตรียมอุดมศึกษาพัฒนาการ

แบบโอนลิขสิทธิ์สารนิพนธ์

สาขาวิชาเอเชียศึกษา คณะอักษรศาสตร์ มหาวิทยาลัยศิลปากร

ข้าพเจ้า	นางสาวไศภิชฐณัฏฐ์ เบ็ญจวัลลภ
นักศึกษาชั้นปีที่ 4	วิชาเอกเอเชียศึกษา ภาษาเกาหลี
ชื่อสารนิพนธ์	การศึกษาประเภทและการกระจายตัวของแหล่งท่องเที่ยว ในเมืองคังนิง ประเทศเกาหลีใต้
ชื่ออาจารย์ที่ปรึกษา	อาจารย์ ดร.สุวีพร จรุงธนะกิจ
ที่อยู่ที่สามารถติดต่อได้	145/499 หมู่บ้าน พูนสินธานี 1 ซอยเคหะร่มเกล้า 64 ถนนราษฎร์พัฒนา แขวงคลองสองต้นนุ่น เขตลาดกระบัง กรุงเทพมหานคร
หมายเลขโทรศัพท์	063-197-5994

ลิขสิทธิ์ของสารนิพนธ์อันเป็นผลจากการศึกษาเล่าเรียน ซึ่งเป็นส่วนหนึ่งของหลักสูตรระดับปริญญาบัณฑิต ข้าพเจ้ายินดีโอนลิขสิทธิ์ตามมาตรา 17 วรรค 2 แห่งพระราชบัญญัติลิขสิทธิ์ พ.ศ. 2537 เป็นของคณะอักษรศาสตร์ มหาวิทยาลัยศิลปากร โดยมีกำหนดตลอดอายุคุ้มครองสิทธิ์

ลงนามผู้โอน.....

(นางสาวไศภิชฐณัฏฐ์ เบ็ญจวัลลภ)

วันที่.....เดือน.....พ.ศ.....

ลงนามผู้รับโอน.....

(.....)

วันที่.....เดือน.....พ.ศ.....