



สารนิพนธ์

เรื่อง การศึกษาเส้นทางท่องเที่ยวเชิงธรรมชาติในเมืองชิงเต่า ประเทศจีน

โดย

นางสาวกรรณก อินทรวีชา

รหัสนักศึกษา 05580577

สารนิพนธ์นี้เป็นส่วนหนึ่งของการศึกษาตามหลักสูตรปริญญาอักษรศาสตรบัณฑิต สาขาวิชาเอเชีย

ศึกษา คณะอักษรศาสตร์ มหาวิทยาลัยศิลปากร

ปีการศึกษา 2561

ลิขสิทธิ์ของคณะอักษรศาสตร์ มหาวิทยาลัยศิลปากร

ชื่อสารนิพนธ์	การศึกษาเส้นทางท่องเที่ยวเชิงธรรมชาติในเมืองชิงเต่า ประเทศจีน
ผู้เขียน	นางสาวกรรณก อินทรวีชา
อาจารย์ที่ปรึกษาสารนิพนธ์	อาจารย์ปรียาภรณ์ หมั่นราช
สาขาวิชา	เอเชียศึกษา คณะอักษรศาสตร์ มหาวิทยาลัยศิลปากร วิทยาเขตพระราชวังสนามจันทร์
ปีการศึกษา	2561

บทคัดย่อ

สารนิพนธ์เรื่องการศึกษาเส้นทางท่องเที่ยวเชิงธรรมชาติในเมืองชิงเต่า ประเทศจีน มีวัตถุประสงค์เพื่อศึกษาสถานที่ท่องเที่ยวทางธรรมชาติในเมืองชิงเต่า รูปแบบการท่องเที่ยวและกิจกรรมในแหล่งท่องเที่ยวทางธรรมชาติในเมืองชิงเต่า เพื่อเสนอแนะโปรแกรมและเส้นทางการท่องเที่ยวเชิงธรรมชาติในเมืองชิงเต่า โดยมีวิธีการศึกษาและวิเคราะห์ข้อมูลจากเอกสารที่เกี่ยวข้องด้านการท่องเที่ยว และการลงสำรวจพื้นที่เพื่อรวบรวมข้อมูลจากสถานที่ท่องเที่ยวเชิงธรรมชาติในเมืองชิงเต่า ประเทศจีน

ผลการศึกษาพบว่า ในเมืองชิงเต่ามีแหล่งท่องเที่ยวทางธรรมชาติที่สำคัญทั้งหมด 8 แห่ง โดยแบ่งเป็นสถานที่ท่องเที่ยวทางทะเล 3 แห่ง ภูเขา 1 แห่ง สวนสาธารณะ 3 แห่ง และจุดชมทิวทัศน์ 1 แห่ง ในแต่ละสถานที่มีรูปแบบและกิจกรรมการท่องเที่ยวทางธรรมชาติแตกต่างกันตามฤดูกาล ซึ่งช่วงเวลาที่เหมาะสมสำหรับการเดินทางไปท่องเที่ยวคือ เดือนพฤษภาคม ซึ่งเป็นช่วงปลายฤดูใบไม้ผลิ และเป็นช่วงเริ่มต้นฤดูร้อนของประเทศจีน เนื่องจากเป็นช่วงที่ภูเขาเหลาซานมีทิวทัศน์ทะเลหมอกป่าด้ากวานกลายเป็นถนนสายชาบูระ อีกทั้งยังเป็นช่วงที่มีการจัดงานเทศกาลเซอริ่และชาบูระชิงเต่า โดยสามารถจัดโปรแกรมการท่องเที่ยวได้ 3 เส้นทาง คือ 1) เส้นทางท่องเที่ยวภูเขาเหลาซาน และชายหาดซีเหล่าเหริน 2) เส้นทางท่องเที่ยวป่าด้ากวาน ชายหาดตี้อี้ และสวนสาธารณะหลู่ซิ่น 3) เส้นทางท่องเที่ยวจุดชมทิวทัศน์เสี่ยวอี้ซาน สะพานจ้านเฉียว และสวนสาธารณะจงชาน

คำสำคัญ : สถานที่ท่องเที่ยวทางธรรมชาติ , รูปแบบการท่องเที่ยวและกิจกรรม , โปรแกรมและเส้นทางท่องเที่ยว

กิตติกรรมประกาศ

สารนิพนธ์เรื่องเป็นส่วนหนึ่งของรายวิชา 450109 การศึกษาเอกเทศ
(INDEPENDENT STUDY)

สารนิพนธ์ชิ้นนี้สามารถสำเร็จได้ด้วยดี เนื่องจากได้รับการกรุณาอย่างสูงจาก
อาจารย์ปรียาภรณ์ หมื่นราช อาจารย์ที่ปรึกษางานวิจัย ที่กรุณาให้คำแนะนำและให้คำปรึกษา
ตลอดจนการปรับปรุงแก้ไขข้อบกพร่องต่างๆ ด้วยความเอาใจใส่อย่างยิ่ง จนทำให้งานวิจัยในครั้งนี้
เสร็จสมบูรณ์ ข้าพเจ้าขอขอบพระคุณอาจารย์อย่างสูงไว้ ณ ที่นี้ และขอขอบคุณครอบครัว และ
เพื่อนๆ ที่คอยให้ความช่วยเหลือ ให้คำแนะนำ ตลอดจนให้กำลังใจ ซึ่งเป็นแรงผลักดันให้การ
ศึกษาวิจัยในครั้งนี้สำเร็จลุล่วงไปได้ด้วยดี

ผู้วิจัยหวังว่า งานวิจัยฉบับนี้จะเป็นประโยชน์แก่ผู้ที่สนใจ หากมีข้อบกพร่องหรือ
ข้อผิดพลาดประการใด ข้าพเจ้าก็ขออภัยไว้ ณ ที่นี้

กรกนก อินทรวีชา

สารบัญ

บทคัดย่อ	ผิดพลาด! ไม่ได้กำหนดบุ๊กมาร์ก
กิตติกรรมประกาศ.....	ค
สารบัญ.....	ง
สารบัญรูปภาพ	จ
บทที่ 1 บทนำ	ผิดพลาด! ไม่ได้กำหนดบุ๊กมาร์ก
1.1 ที่มาและความสำคัญ.....	ผิดพลาด! ไม่ได้กำหนดบุ๊กมาร์ก
1.2 วัตถุประสงค์.....	2
1.3 ขอบเขตการวิจัย.....	3
1.4 ประโยชน์ที่คาดว่าจะได้รับ	3
บทที่ 2 วรรณกรรมที่เกี่ยวข้อง	4
2.1 ความหมายของการท่องเที่ยวเชิงธรรมชาติ	4
2.2 ประเภทของแหล่งท่องเที่ยวเชิงธรรมชาติ	5
2.3 กิจกรรมการท่องเที่ยวเชิงธรรมชาติ	6
2.4 ข้อมูลทางภูมิศาสตร์ของเมืองชิงเต่า.....	9
2.5 งานศึกษาที่เกี่ยวข้องกับการวิจัย	16

บทที่ 3 วิธีดำเนินการวิจัย.....	19
3.1 แหล่งที่มาข้อมูล	19
3.2 ขั้นตอนการศึกษา	19
3.3 เครื่องมือที่ใช้ในการศึกษา	19
3.4 เทคนิคในการวิเคราะห์	19
บทที่ 4 ผลการวิเคราะห์ข้อมูล.....	21
4.1 สถานที่ท่องเที่ยวทางธรรมชาติในเมืองชิงเต่า.....	21
4.2 กิจกรรมในแหล่งท่องเที่ยวทางธรรมชาติในเมืองชิงเต่า	31
4.3 โปรแกรมเส้นทางการท่องเที่ยวเชิงธรรมชาติในเมืองชิงเต่า	36
บทที่ 5 สรุป อภิปรายผล และข้อเสนอแนะ	50
5.1 สรุปผลการศึกษา.....	50
5.2 อภิปรายผล	51
5.3 ข้อเสนอแนะ	52
5.4 ข้อจำกัดในการศึกษา.....	52
บรรณานุกรม.....	53
ภาคผนวก.....	55
ประวัติย่อผู้วิจัย	68
แบบอินลิชสิทธิ์สารนิพนธ์	69

สารบัญรูปภาพ

ภาพที่ 2.1 แผนที่ประเทศจีน	ผิดพลาด! ไม่ได้กำหนดบุ๊คมาร์ก
ภาพที่ 2.2 แผนที่เมืองชิงเต่า.....	10
ภาพที่ 2.3 สภาพอากาศในชิงเต่า.....	11
ภาพที่ 2.4 ปริมาณน้ำฝนในชิงเต่า.....	11
ภาพที่ 2.5 ภูเขาเหลาซาน	13
ภาพที่ 2.6 ชายหาดตี้อี้.....	13
ภาพที่ 2.7 หอคอย Lan Cao Ge.....	14
ภาพที่ 2.8 ป่าด้ากวาน	15
ภาพที่ 2.9 จ້านเฉียว	16
ภาพที่ 4.1 แผนที่แสดงที่ตั้งของเขตที่ปรากฏในสถานที่ท่องเที่ยวทางธรรมชาติในเมืองชิงเต่า	21
ภาพที่ 4.2 แผนที่แสดงสถานที่ท่องเที่ยวในเมืองชิงเต่า	22
ภาพที่ 4.3 ป่าด้ากวาน	23
ภาพที่ 4.4 สวนสาธารณะจงซาน.....	24
ภาพที่ 4.5 ชายหาดตี้อี้.....	25
ภาพที่ 4.6 สวนสาธารณะหลู่ซิ่น.....	26
ภาพที่ 4.7 จุดชมวิวทัศนีย์วิทัศน์	27
ภาพที่ 4.8 สะพานจ້านเฉียว.....	28
ภาพที่ 4.9 ชายหาดชื่อเหล่าเหริน	29
ภาพที่ 4.10 ภูเขาเหลาซาน.....	31
ภาพที่ 4.11 ต้นซากุระชิงเต่า	32
ภาพที่ 4.12 ภายในสวนสาธารณะจงซาน.....	32
ภาพที่ 4.13 ชายหาดตี้อี้.....	33
ภาพที่ 4.14 สวนสาธารณะหลู่ซิ่น	33

ภาพที่ 4.15 ทางเข้าจุดชมทิวทัศน์เสี่ยวอี้ซาน	34
ภาพที่ 4.16 สะพานจ้านเฉียว	34
ภาพที่ 4.17 ชายหาดชื่อเหล่าเหริน	35
ภาพที่ 4.18 ภูเขาเหลาซาน.....	35
ภาพที่ 4.19 โรงแรม MG Hotel	40
ภาพที่ 4.20 ภายในโรงแรม MG Hotel	ผิดพลาด! ไม่ได้กำหนดบุ๊กมาร์ก
ภาพที่ 4.21 ห้องพักของโรงแรม MG Hotel.....	ผิดพลาด! ไม่ได้กำหนดบุ๊กมาร์ก
ภาพที่ 4.22 ห้องพักของโรงแรม MG Hotel.....	ผิดพลาด! ไม่ได้กำหนดบุ๊กมาร์ก
ภาพที่ 4.23 โรงแรม Kaiyue International Hostel.....	42
ภาพที่ 4.24 ภายในโรงแรม Kaiyue International Hostel	43
ภาพที่ 4.25 ห้องพักของโรงแรม Kaiyue International Hostel.....	43
ภาพที่ 4.26 โรงแรม Himalayas Hotel Qingdao	44
ภาพที่ 4.27 ภายในโรงแรม Himalayas Hotel Qingdao.....	44
ภาพที่ 4.28 ห้องพักของโรงแรม Himalayas Hotel Qingdao	45
ภาพที่ 4.29 ห้องพักของโรงแรม Himalayas Hotel Qingdao	45
ภาพที่ 4.30 ร้านอาหาร Yiqinglou.....	46
ภาพที่ 4.31 หอยลายพัดน้ำมัน	46
ภาพที่ 4.32 กุ้งอบเนย.....	47
ภาพที่ 4.33 ร้าน Chunhelou.....	47
ภาพที่ 4.34 เกี้ยวตุ๋น.....	48
ภาพที่ 4.35 ภายในร้านอาหาร Blue Wave Gulf Restaurant.....	48
ภาพที่ 4.36 อาหารทะเลภายในร้านอาหาร Blue Wave Gulf Restaurant.....	ผิดพลาด! ไม่ได้กำหนดบุ๊กมาร์ก
ภาพที่ 4.37 อาหารทะเลภายในร้านอาหาร Blue Wave Gulf Restaurant.....	49

บทที่ 1

บทนำ

1.1 ความเป็นมาและความสำคัญของปัญหา

ในปัจจุบันอุตสาหกรรมการท่องเที่ยวของจีนได้ขยายตัวขึ้นและกลายเป็นแหล่งรายได้สำคัญของจีน โดยรายได้จากอุตสาหกรรมการท่องเที่ยวภายในจีนเติบโตในอัตราเฉลี่ยร้อยละ 8.7 ในช่วงค.ศ. 2006 - 2015 จึงทำให้การท่องเที่ยวกลายเป็นสาขาเศรษฐกิจที่สำคัญมากอีกสาขาหนึ่งของจีน โดยในค.ศ. 2007 มีนักท่องเที่ยวต่างชาติเดินทางเข้าประเทศจีนสูงถึง 129 ล้านคน ทำให้จีนกลายเป็นประเทศที่มีนักท่องเที่ยวต่างชาติมากเป็นอันดับ 4 ของโลก นอกจากนี้ในค.ศ. 2010 จีนได้แซงสเปนขึ้นเป็นอันดับ 2 และองค์การการท่องเที่ยวโลกได้คาดการณ์ว่า ในค.ศ. 2020 จีนจะขึ้นเป็นเป้าหมายอันดับ 1 ของนักเดินทางทั่วโลกด้วยจำนวนนักท่องเที่ยวทั้งสิ้น 230 ล้านคน (วุฒิชัย มูลศิลป์, 2559 : 3)

รัฐบาลจีนทั้งในระดับประเทศและระดับมณฑล มีบทบาทสำคัญในการพัฒนาอุตสาหกรรมท่องเที่ยวทั้งด้านการพัฒนาแหล่งท่องเที่ยว ระบบคมนาคมขนส่ง ตลอดจนการสร้างสาธารณูปโภคเพื่อรองรับและอำนวยความสะดวกให้แก่นักท่องเที่ยว โดยจีนมีแหล่งท่องเที่ยวที่หลากหลาย ทั้งแหล่งท่องเที่ยวทางธรรมชาติ แหล่งท่องเที่ยวทางวัฒนธรรม และแหล่งท่องเที่ยวเชิงประวัติศาสตร์ อีกทั้งยังมีแหล่งท่องเที่ยวระดับโลกที่รับรองโดยองค์กร UNESCO ซึ่งในแต่ละมณฑลของจีนมีทรัพยากรด้านการท่องเที่ยวที่สวยงามและมีความอุดมสมบูรณ์ของธรรมชาติหลายแห่ง รวมทั้งยังมีวิถีชีวิตและวัฒนธรรมที่เป็นที่สนใจของนักท่องเที่ยว จึงทำให้รูปแบบการท่องเที่ยวในแต่ละมณฑลของจีนมีความหลากหลาย (วุฒิชัย มูลศิลป์, 2559 : 4)

เมืองชิงเต๋าดั้งอยู่ในมณฑลชานตง ซึ่งเป็นมณฑลชายฝั่งทะเลทางภาคตะวันออกของจีน พื้นที่บนแผ่นดินมีอาณาเขตติดต่อกับมณฑลเหอเป่ย์ เหนือ ฝูเจี้ยน อานฮุย เจียงซู โดยมีพื้นที่ทั้งหมด 10,654 ตารางกิโลเมตร มีประชากรประมาณ 7 ล้านคน ในจำนวนนี้อาศัยอยู่ในเขตเมืองประมาณ 2,270,000 คน และมีความหลากหลายทางชนชาติประกอบด้วย 54 เชื้อชาติ โดยกลุ่มเชื้อสายฮั่นมีมากที่สุดถึง 90.17 ล้านคน คิดเป็นอัตราส่วน 99.32% ประชากรชนชาติอื่น ๆ รวม 620,000 คน ประกอบด้วย ชนชาติมุสลิม แมนจู จ้วง เกาหลีเหนือ แม้ว ทิเบต ไป เป็นต้น ชิงเต๋าดั้งเป็นเมืองท่ายุทธศาสตร์ที่สำคัญของจีน เพราะเป็นแหล่งผลิตเกลือทะเลแหล่งใหญ่ และเป็นแหล่งเพาะเลี้ยงพืชและปลา น้ำจืด นอกจากนี้ยังเป็นแหล่งพลังงานที่สำคัญแห่งหนึ่งของประเทศ มีแหล่งขุดเจาะน้ำมันปิโตรเลียม

ที่ใหญ่เป็นอันดับสองของประเทศ ผลิตน้ำมันปิโตรเลียมในปริมาณ 1 ใน 3 ของที่ผลิตทั่วประเทศ มีแหล่งแร่ถ่านหิน อีกทั้งยังเป็นเมืองที่เคยเป็นเจ้าภาพจัดกีฬาโอลิมปิกทางน้ำในค.ศ.2008 (คลอง ศิริประภาธรรม , 2552 : 432)

ชิงเต๋ามีพื้นที่ชายทะเลติดกับทะเลป๋อไห่และทะเลเหลือง จึงอุดมไปด้วยทรัพยากรทางทะเลซึ่งมีมากเป็นอันดับหนึ่ง อีกทั้งยังมีทิวเขาที่ทอดตัวไปตามแนวชายฝั่งทางตะวันออกของเมือง ซึ่งภูเขาดังกล่าวเป็นต้นกำเนิดน้ำพุร้อนธรรมชาติ ถ้ำ และหินที่มีลักษณะแปลก ซึ่งสถานที่เหล่านี้ได้พัฒนาไปเป็นแหล่งท่องเที่ยวที่มีชื่อเสียงของชิงเต๋อในเวลาต่อมา โดยปัจจัยทางภูมิศาสตร์ของชิงเต๋อเอื้ออำนวยให้เกิดแหล่งท่องเที่ยวทางธรรมชาติขึ้นมาหลายแห่ง ซึ่งแหล่งท่องเที่ยวดังกล่าวได้กลายเป็นสถานที่ท่องเที่ยวที่เป็นเอกลักษณ์ของเมืองชิงเต๋อ อาทิ ภูเขาเหลาชาน เป็นภูเขาที่ตั้งอยู่บริเวณริมชายหาดทะเลหว่งไห่ ยอดเขาหลักสูงเหนือระดับน้ำทะเล 1,133 เมตร เป็นยอดเขาสูงสุดในบรรดาภูเขาที่กระจายตามชายหาดของจีน ภูเขาเหลาชานมีทัศนียภาพที่สวยงาม เพราะมีความอุดมสมบูรณ์ทางธรรมชาติ โดยมีทั้งต้นไม้และดอกไม้ที่หายาก หินที่มีลักษณะแปลกโดยมีรูปร่างเหมือนรูปคนและรูปสัตว์ อีกทั้งยังมีน้ำพุร้อนที่เกิดจากธรรมชาติบนภูเขาแห่งนี้ (คลอง ศิริประภาธรรม , 2552 : 433)

ปัจจุบันชิงเต๋อได้กลายเป็นเมืองที่มีแหล่งท่องเที่ยวทางธรรมชาติที่มีชื่อเสียงหลายแห่ง ทั้งแหล่งท่องเที่ยวทางทะเลและทางบก นักท่องเที่ยวนิยมเดินทางไปท่องเที่ยวตามสถานที่ท่องเที่ยวทางธรรมชาติในชิงเต๋อเป็นจำนวนมาก

ด้วยเหตุนี้ผู้วิจัยจึงเลือกเมืองชิงเต๋อเป็นพื้นที่ศึกษาลักษณะแหล่งท่องเที่ยวทางธรรมชาติ เพื่อศึกษาแหล่งท่องเที่ยวและรูปแบบกิจกรรมภายในแหล่งท่องเที่ยวทางธรรมชาติของเมืองชิงเต๋อ และให้เป็นแนวทางสำหรับผู้สนใจจะเดินทางไปท่องเที่ยวเชิงธรรมชาติในเมืองชิงเต๋อ หรือใช้เป็นข้อมูลสำหรับการเดินทางด้วยตนเองในอนาคต

1.2 วัตถุประสงค์ของการวิจัย

- 1.2.1) เพื่อศึกษาแหล่งท่องเที่ยวทางธรรมชาติในเมืองชิงเต๋อ
- 1.2.2) เพื่อศึกษารูปแบบกิจกรรมในแหล่งท่องเที่ยวทางธรรมชาติในเมืองชิงเต๋อ
- 1.2.3) เพื่อจัดโปรแกรมเส้นทางการท่องเที่ยวเชิงธรรมชาติในเมืองชิงเต๋อ

1.3 ขอบเขตการวิจัย

การศึกษานี้มุ่งศึกษาลักษณะทางภูมิศาสตร์และปัจจัยทางกายภาพของแหล่งท่องเที่ยวทางธรรมชาติในเมืองชิงเต่า โดยทำการรวบรวมข้อมูลจากแหล่งข้อมูลต่างๆในปีพ.ศ.2561 – 2562

1.4 ประโยชน์ที่คาดว่าจะได้รับ

- 1.4.1) ทำให้ทราบถึงลักษณะของแหล่งท่องเที่ยวทางธรรมชาติในเมืองชิงเต่า
- 1.4.2) ทำให้ทราบถึงรูปแบบและกิจกรรมในแหล่งท่องเที่ยวทางธรรมชาติ
- 1.4.3) เป็นประโยชน์สำหรับผู้สนใจเดินทางไปที่ท่องเที่ยวในเมืองชิงเต่าในการวางแผนการท่องเที่ยว

บทที่ 2

วรรณกรรมที่เกี่ยวข้อง

ในบทนี้เป็นการนำเสนอกรอบความคิดในการศึกษา โดยการรวบรวมทฤษฎีและเอกสารที่เกี่ยวข้องกับการท่องเที่ยวเชิงธรรมชาติ เพื่อให้เกิดความเข้าใจมากขึ้นในการศึกษา ประกอบด้วย ความหมายของการท่องเที่ยวเชิงธรรมชาติ ประเภทของแหล่งท่องเที่ยวเชิงธรรมชาติ กิจกรรมการท่องเที่ยวเชิงธรรมชาติ รวมไปถึงความรู้ทั่วไปเกี่ยวกับเชิงเต่า เช่น ภูมิประเทศและที่ตั้ง ภูมิอากาศ ทรัพยากรธรรมชาติ แหล่งท่องเที่ยว และงานวิจัยที่เกี่ยวข้อง

2.1 ความหมายของการท่องเที่ยวเชิงธรรมชาติ

การท่องเที่ยวเชิงธรรมชาติ หมายถึง สถานที่ที่เปิดใช้เพื่อการท่องเที่ยว โดยมีทรัพยากรธรรมชาติเป็นสิ่งดึงดูดใจให้นักท่องเที่ยวมาเยือน ซึ่งทรัพยากรธรรมชาติเหล่านี้อาจจะเป็นความงดงามตามสภาพธรรมชาติ ความแปลกตาของสภาพธรรมชาติ สถานที่สำคัญทางธรณีวิทยาและภูมิศาสตร์อันเป็นเอกลักษณ์หรือเป็นสัญลักษณ์ของท้องถิ่นนั้นๆ สภาพแวดล้อมทางธรรมชาติที่มีลักษณะพิเศษ (Special Environmental Features) หรือสภาพแวดล้อมที่มีคุณค่าทางวิชาการก็ได้

องค์การการท่องเที่ยวโลก (UNWTO) ได้ให้ความหมายของรูปแบบการท่องเที่ยวในแหล่งธรรมชาติ โดยสรุปได้ดังนี้ (Tourismatbuu, ม.ป.ป.)

- รูปแบบการท่องเที่ยวในแหล่งธรรมชาติ (natural based tourism) ประกอบด้วย

1. การท่องเที่ยวเชิงนิเวศ (ecotourism) หมายถึงการท่องเที่ยวในแหล่งธรรมชาติที่มีเอกลักษณ์เฉพาะถิ่นและแหล่งวัฒนธรรมที่เกี่ยวข้องกับระบบนิเวศ โดยมีกระบวนการเรียนรู้ร่วมกันของผู้ที่เกี่ยวข้อง ภายใต้การจัดการสิ่งแวดล้อมและการท่องเที่ยวอย่างมีส่วนร่วมของท้องถิ่น เพื่อมุ่งเน้นให้เกิดจิตสำนึกต่อการรักษาระบบนิเวศอย่างยั่งยืน

2. การท่องเที่ยวเชิงนิเวศทางทะเล (marine ecotourism) หมายถึงการท่องเที่ยว อย่างไม่มีความรบกวนในแหล่งธรรมชาติทางทะเลที่มีเอกลักษณ์เฉพาะถิ่นและแหล่งท่องเที่ยวที่เกี่ยวข้องกับระบบนิเวศทางทะเล โดยมีกระบวนการเรียนรู้ร่วมกันของผู้ที่เกี่ยวข้อง ภายใต้การจัดการสิ่งแวดล้อมและการท่องเที่ยวอย่างมีส่วนร่วมของท้องถิ่น เพื่อมุ่งเน้นให้เกิดจิตสำนึกต่อการรักษาระบบนิเวศอย่างยั่งยืน

3. การท่องเที่ยวเชิงธรณีวิทยา (geo-tourism) หมายถึงการท่องเที่ยวในแหล่งธรรมชาติที่เป็นหินผา ลานหินทราย อุโมงค์โพรง ถ้ำน้ำลอด ถ้ำหินงอกหินย้อย เพื่อดูความงามของภูมิทัศน์ที่มีความแปลกของการเปลี่ยนแปลงของพื้นที่โลก ศึกษาธรรมชาติของหิน ดิน แร่ต่างๆและฟอสซิล ได้ความรู้ ได้ประสบการณ์ใหม่ บนพื้นฐานการท่องเที่ยวอย่างรับผิดชอบ มีจิตสำนึกต่อการรักษาสภาพแวดล้อม โดยประชาชนในท้องถิ่นมีส่วนร่วมต่อการจัดการการท่องเที่ยว

4. การท่องเที่ยวเชิงเกษตร (agro tourism) หมายถึง การเดินทางท่องเที่ยวไปยังพื้นที่เกษตรกรรม สวนเกษตร สวนสมุนไพร ฟาร์มปศุสัตว์และเลี้ยงสัตว์เพื่อชื่นชมความสวยงามความสำเร็จ และเพลิดเพลินในสวนเกษตร ได้ความรู้ มีประสบการณ์ใหม่บนพื้นฐานความรับผิดชอบต่อรักษาสภาพแวดล้อมของสถานที่แห่งนั้น

5. การท่องเที่ยวเชิงดาราศาสตร์ (astrological tourism) หมายถึงการเดินทางท่องเที่ยวเพื่อไปชมปรากฏการณ์ทางดาราศาสตร์ที่เกิดขึ้นในแต่ละวาระ เช่น สุริยุปราคา ฝนดาวตก จันทรุปราคา และการดูดาวจักรราศีที่ปรากฏในท้องฟ้าแต่ละเดือน เพื่อการเรียนรู้ระบบสุริยะจักรวาล มีความรู้ ความประทับใจ ความทรงจำ และประสบการณ์เพิ่มขึ้น บนพื้นฐานการท่องเที่ยวอย่างมีความรับผิดชอบต่อรักษาสภาพแวดล้อมและวัฒนธรรมท้องถิ่น โดยประชาชนในท้องถิ่นมีส่วนร่วมต่อการจัดการร่วมกันอย่างยั่งยืน

2.2 ประเภทของแหล่งท่องเที่ยวเชิงธรรมชาติ

2.2.1) การท่องเที่ยวเชิงธรรมชาติประเภททะเล หมายถึง สถานที่ที่เปิดใช้เพื่อการท่องเที่ยว โดยมีหาดทราย เกาะ และสิ่งมีชีวิตใต้น้ำ เป็นทรัพยากรธรรมชาติที่ดึงดูดใจให้นักท่องเที่ยวมาเยือน โดยมีวัตถุประสงค์เพื่อความเพลิดเพลิน การพักผ่อนหย่อนใจ และกิจกรรมนันทนาการในรูปแบบที่ใกล้ชิดกับธรรมชาติทางทะเล อีกทั้งยังสามารถท่องเที่ยวเพื่อการศึกษาหาความรู้ตามความสนใจ ซึ่งกิจกรรมนันทนาการที่เกิดขึ้น ได้แก่ การดำน้ำ การโดยสารเรือเพื่อชมเกาะต่างๆ การอาบแดด กีฬาทางน้ำ การนั่งพักผ่อน และการรับประทานอาหาร เป็นต้น

2.2.2) การท่องเที่ยวเชิงธรรมชาติประเภทน้ำตก หมายถึง สถานที่ที่เปิดใช้เพื่อการท่องเที่ยว โดยมีน้ำตกเป็นทรัพยากรธรรมชาติที่ดึงดูดใจให้นักท่องเที่ยวมาเยือน โดยมีวัตถุประสงค์เพื่อความ

เพลิดเพลิน การพักผ่อนหย่อนใจ และกิจกรรมนันทนาการในรูปแบบที่ใกล้ชิดกับธรรมชาติ อาจเสริมกิจกรรมเพื่อการศึกษาหาความรู้เข้าไปด้วย ซึ่งกิจกรรมการท่องเที่ยวที่เกิดขึ้นในแหล่งน้ำตก ได้แก่

การเล่นน้ำ การนั่งพักผ่อน การรับประทานอาหาร การเดินสำรวจน้ำตก การล่องแก่ง การดูนก และการตกปลา เป็นต้น

2.2.3) การท่องเที่ยวเชิงธรรมชาติประเภทภูเขา หมายถึง สถานที่ที่เปิดใช้เพื่อการท่องเที่ยว โดยมีทัศนียภาพที่สวยงาม และพืชพันธุ์ป่าไม้ที่อุดมสมบูรณ์เป็นทรัพยากรธรรมชาติที่ดึงดูดใจให้ นักท่องเที่ยวมาเยือน โดยมีจุดประสงค์เพื่อการผจญภัย การพักผ่อนหย่อนใจ และกิจกรรมนันทนาการในรูปแบบที่ใกล้ชิดกับธรรมชาติ เช่น การเดินป่า การส่องสัตว์ป่า การชมทัศนียภาพบนจุดชมวิว เป็นต้น

2.2.4) การท่องเที่ยวเชิงธรรมชาติประเภทถ้ำ หมายถึง สถานที่ที่เปิดใช้เพื่อการท่องเที่ยว โดยมีถ้ำ เป็นทรัพยากรธรรมชาติที่ดึงดูดใจให้นักท่องเที่ยวมาเยือน โดยมีวัตถุประสงค์เพื่อความเพลิดเพลินและ นันทนาการในรูปแบบที่ใกล้ชิดกับธรรมชาติ และอาจเสริมกิจกรรมเพื่อการศึกษาหาความรู้เข้าไปด้วย ซึ่งกิจกรรมการท่องเที่ยวที่เกิดขึ้นในแหล่งท่องเที่ยวประเภทถ้ำ ได้แก่ การเข้าชมบรรยากาศและหินงอกหินย้อยภายในถ้ำ การศึกษาด้านโบราณคดีของมนุษย์ยุคต่างๆที่เคยอาศัยในถ้ำ การนมัสการพระพุทธรูป หรือวัตถุโบราณต่างๆ การให้อาหารสัตว์ การปิกนิกและรับประทานอาหาร เป็นต้น

2.3 กิจกรรมการท่องเที่ยวเชิงธรรมชาติ

กิจกรรมการท่องเที่ยวเชิงธรรมชาติสามารถทำได้หลายรูปแบบ เช่น ภูเขาจะเน้นกิจกรรมที่อาศัยทรัพยากรประเภทป่าไม้ สัตว์ป่า แหล่งน้ำ ทะเลสาบ น้ำตกต่างๆ หรือลักษณะภูมิทัศน์ ลักษณะทางธรณีสัณฐานที่แปลกตา และด้านทรัพยากรทางทะเล (Marine Resource) ธรรมชาติอันสมบูรณ์สวยงาม เช่น ชายหาดที่สวยงาม ปะการัง ปลาสวยงาม เป็นต้น

ลักษณะกิจกรรมการท่องเที่ยวเชิงธรรมชาติ สามารถแบ่งออกได้เป็น 2 ลักษณะ ได้แก่

1. กิจกรรมหลัก (Major Recreational Activities) ที่สำคัญ ได้แก่

1) เดินป่า (Hiking/Trekking) เพื่อให้นักท่องเที่ยวได้สัมผัสธรรมชาติอย่างใกล้ชิดตามเส้นทางที่ตัดผ่าน

2) ศึกษาธรรมชาติ (Nature Education) เป็นกิจกรรมท่องเที่ยวที่สนับสนุนให้นักท่องเที่ยวได้รับความเพลิดเพลินจากการท่องเที่ยวในพื้นที่แล้วยังได้รับความรู้เกี่ยวกับธรรมชาติในเรื่องต่างๆโดยผ่านโปรแกรมสื่อความหมายธรรมชาติรูปแบบต่างๆที่จัดขึ้นในพื้นที่

3) ถ่ายรูปธรรมชาติ บันทึกวิดีโอ เทปเสียงธรรมชาติ (Nature Photography Video Taping and Sound of Nature Audio Taping) เป็นกิจกรรมการถ่ายรูปและการบันทึกเทปวิดีโอวีดิทัศน์ธรรมชาติและสิ่งที่น่าสนใจ เช่น ดอกไม้ พืชหายาก รอยเท้าสัตว์ป่า ตลอดจนบันทึกเสียงธรรมชาติ เช่น เสียงน้ำตก นกร้อง แมลง และสัตว์ป่าต่างๆ

4) ส่องหรือดูนก (Bird Watching) เป็นกิจกรรมสำหรับผู้สนใจเรื่องนก สิ่งดึงดูดที่สำคัญได้แก่นกชนิดต่างๆ ทั้งนกประจำถิ่น นกอพยพ และนกหายาก

5) ศึกษาและเที่ยวถ้ำ (Cave Exploring and Visiting) เป็นกิจกรรมที่นักท่องเที่ยว ได้มีโอกาสเรียนรู้เกี่ยวกับกระบวนการ การเกิดถ้ำ ลักษณะของหิน แร่ โครงสร้างทางธรณีสัณฐานแบบต่างๆ

6) ศึกษาท้องฟ้าและดาราศาสตร์ (Sky Interpretation) เป็นกิจกรรมที่นักท่องเที่ยวได้มีโอกาสเรียนรู้เกี่ยวกับท้องฟ้าและดาราศาสตร์ ชนิดของดาวและกลุ่มดาว รูปร่าง ตำแหน่ง และวงโคจร ตลอดจนประวัติและตำนานพื้นบ้านต่างๆ

7) ล่องเรือศึกษาธรรมชาติ (Boat Sightseeing) เป็นกิจกรรมที่ให้นักท่องเที่ยวได้สัมผัสและเรียนรู้ธรรมชาติ การล่องเรือทำได้ทั้งในลำน้ำ แหล่งน้ำธรรมชาติ ทะเล อ่างเก็บน้ำ ที่ยังมีสภาพธรรมชาติอยู่

8) พายเรือแคนู (Canoeing) เรือคายัค (Kayak) เรือใบ (Browbeating) และเรือใบ (Sailing) เป็นกิจกรรมที่นักท่องเที่ยวได้ใช้ความสามารถในการบังคับเรือ และได้ออกกำลัง ทำได้ทั้งในลำน้ำแหล่งธรรมชาติ ทะเล อ่างเก็บน้ำ

9) ดำน้ำชมปะการังน้ำตื้น (Snorkel Skin Diving) เป็นกิจกรรมที่นักท่องเที่ยวมีโอกาสที่จะเรียนรู้เกี่ยวกับสัตว์และพืชน้ำโดยไม่มีเครื่องช่วยหายใจ มีเพียงหน้ากาก (Snorkel) เท่านั้น

10) ดำน้ำลึก (Scuba Diving) เป็นกิจกรรมที่ต้องใช้เครื่องช่วยหายใจ และชื่นชมความงามของธรรมชาติใต้ท้องทะเล

2. กิจกรรมเสริม คือ กิจกรรมท่องเที่ยวประเภทชื่นชมธรรมชาติ (Appreciative Recreational Activities) ได้แก่

1) ชมทิวทัศน์ธรรมชาติในบรรยากาศที่สงบ (Relaxing) เป็นกิจกรรมเสริมกิจกรรมการท่องเที่ยวอื่นๆ เช่น การเดินเล่นตามเส้นทางที่จัดไว้ให้ หรือตามชายหาดต่างๆ หรืออาจชม ทิวทัศน์ในลักษณะนั่งรถยนต์ไปตามทางที่ผ่านธรรมชาติที่สวยงาม (Sight seeing) และมีจุดพักชมวิวเป็นระยะ

ตามความงามตามความเหมาะสม ทรัพยากรนั้นหนาการที่สำคัญของกิจกรรมประเภทนี้ได้แก่ สภาพภูมิทัศน์สองข้างทางที่มีความหลากหลาย (Sequences of Landscape)

2) ขี่จักรยานตามเส้นทางธรรมชาติ (Terrain/mountain Biking) เป็นกิจกรรมที่อาศัยอุปกรณ์คือ จักรยานภูเขา (Mountain Bike) เส้นทางขี่จักรยานไม่ควรเป็นเส้นทางเดินเท้าเพื่อกิจกรรม เดินป่าหรือศึกษาธรรมชาติหรือคุณก็มีความลาดชันในระดับต่างๆกันตลอดเส้นทาง ตั้งแต่ 0-20% และ ต้องไม่ผ่านบริเวณที่จำเป็นต่อการดำรงชีพ สืบพันธุ์สัตว์ป่า สภาพธรรมชาติควรมีลักษณะต่างๆเพื่อ ความท้าทาย มีจุดสนใจและความงดงามตามธรรมชาติ

3) ปีนและไต่เขา (Rock Mountain Climbing) เป็นกิจกรรมที่ตอบสนองนักท่องเที่ยวประเภทท้าทายความยากลำบากที่ธรรมชาติสร้างไว้ บริเวณที่อนุญาตให้มีการไต่เขาหรือปีนเขาต้องมีความปลอดภัยสูง

4) กิจกรรมพักแรมค่ายเต็นท์ (Tent Camping) การพักแรมแบบกางเต็นท์มีหลายรูปแบบ ตั้งแต่ พักแรมแบบเต็นท์ที่มีการพัฒนาแล้วในเขตบริการต่างๆจนถึงพักแรมกลางป่าที่ไม่มีความสะดวกใดๆ และเป็นกิจกรรมที่กระทำร่วมกับกิจกรรมอื่นๆ เช่น เดินป่าศึกษาธรรมชาติ ส่องดูนก เป็นต้น

5) กิจกรรมเครื่องร่อนขนาดเล็ก (Hang Glider) เป็นกิจกรรมที่อาศัยเครื่องร่อนที่ไม่ใช่เครื่องยนต์ แต่อาศัยหลัก Aerodynamic เป็นตัวเร่งให้เครื่องร่อนบินชมธรรมชาติที่สูง

6) ล่องแพยางและแพไม้ไผ่ (White water Rafting) เป็นกิจกรรมที่มุ่งให้นักท่องเที่ยวสัมผัสธรรมชาติ และได้รับความตื่นเต้นสนุกสนาน เร้าใจจากความเร็วของกระแสน้ำ ความต่างระดับของลำน้ำและสภาพภูมิอากาศสองฝั่ง

7) พักผ่อนรับประทานอาหาร (Picnicking) เป็นกิจกรรมพักผ่อนโดยนำเอาอาหารมารับประทาน หรือซื้อจากร้านใกล้เคียงในบริเวณที่จัดไว้เป็นกิจกรรมที่ทำให้ควบคู่กับกิจกรรมประเภทอื่นๆ เช่น เทียน้ำตก เดินป่า ขี่จักรยาน เดินธรรมชาติ เป็นต้น

8) เทียน้ำตก (Water fall Visits) เป็นกิจกรรมที่นิยมมากที่สุดในการเที่ยวป่า การเทียน้ำตกมีกิจกรรมหลายอย่างประกอบกัน เช่น เล่นน้ำตก เดินสำรวจน้ำตก นั่งรับประทานอาหารหรือชมทิวทัศน์บริเวณน้ำตก

9) วินด์เซิร์ฟ (Wind Surfing) เป็นกิจกรรมทางน้ำที่ให้ความสนุกสนานตื่นเต้นตลอดจนความพึงพอใจ ความสามารถของตนที่สามารถบังคับวินด์เซิร์ฟได้ บริเวณที่เหมาะสมสำหรับกิจกรรม

ประเภทนี้ควรเป็นแหล่งน้ำที่โล่ง มีกระแสน้ำ ลม แต่ไม่ปั่นป่วน (Turbulence) รอบข้างมีสภาพภูมิประเทศที่สวยงาม

2.4 ข้อมูลทางภูมิศาสตร์ของเมืองชิงเต่า

2.4.1) ภูมิประเทศและที่ตั้ง

ชิงเต่าเป็นเมืองในมณฑลซานตง ซึ่งเป็นมณฑลชายฝั่งทะเลด้านตะวันออกของประเทศจีน สภาพภูมิประเทศมีลักษณะเป็นคาบสมุทรที่แยกอ่าวป๋อไห่และทะเลเหลืองออกจากกัน ทิศเหนือติดกับนครเทียนจินและมณฑลเหอเป่ย์ ทิศตะวันตกติดกับมณฑลเหอหนาน ทิศใต้ติดกับมณฑลอันฮุย และมณฑลเจียงซู มีพื้นที่ทั้งหมด 157,800 ตร.กม. คิดเป็นร้อยละ 1.6 ของพื้นที่ทั้งประเทศจีน และมีชายฝั่งทะเลที่ยาวถึง 3,000 ก.ม. คิดเป็น 1 ใน 6 ของความยาวชายฝั่งทะเลของจีน พื้นที่มณฑลซานตงประกอบด้วย 2 ส่วน คือ ส่วนที่อยู่บนผืนแผ่นดินใหญ่ และส่วนที่เป็นแหลมยื่นลงสู่ทะเลป๋อไห่และทะเลเหลือง พื้นที่บนแผ่นดินใหญ่มีลักษณะภูมิประเทศหลากหลาย เช่น พื้นที่ภูเขา เนินเขา และที่ราบลุ่ม นอกจากนี้ยังเป็นพื้นที่ราบแอ่งกระทะ ดินดอนรูปพัด ซึ่งเกิดจากการทับถมกันของชั้นดินจากแม่น้ำเหลือง พื้นที่ตอนกลางจะเป็นเทือกเขาสูง ยอดเขาไท่ซานเป็นยอดเขาที่สูงที่สุด สูงเหนือระดับน้ำทะเล 1,545 เมตร พื้นที่โดยรอบ เช่น ด้านตะวันออกประกอบด้วยเนินเขาเตี้ยๆทอดยาวติดต่อกัน สูงกว่าระดับน้ำทะเลไม่ถึง 500 เมตร ด้านตะวันตกและทิศเหนือเป็นพื้นที่ราบ มีความสูงเหนือระดับน้ำทะเลไม่ถึง 50 เมตร และบริเวณสามเหลี่ยมปากแม่น้ำหวงเหอเป็นที่ราบต่ำ ดังนั้นส่วนที่เป็นภูเขาทางตอนกลางจึงเปรียบได้กับแนวกระดูกสันหลังของมณฑล เมืองชิงเต๋านับเป็นเมืองเอกของมณฑลซานตง โดยตั้งอยู่ทางทิศตะวันออกของมณฑล พื้นที่ครอบคลุม 11,282 ตารางกิโลเมตร ชิงเต่าเป็นเมืองท่าที่ใหญ่เป็นอันดับสี่ของประเทศจีน ซึ่งเป็นหนึ่งในห้าของเมืองที่มีท่าเรือที่ใหญ่ที่สุดในประเทศจีน เป็นเมืองที่มีความสวยงามและลักษณะธรณีวิทยาที่มีความอุดมสมบูรณ์ เป็นแหลมที่ยื่นออกไปในอ่าวทะเลเจียวโจววาน บริเวณรอบๆทั้งสามด้านเป็นทะเลรอบล้อม (คล่อง ศิริประภา ธรรม , 2552 : 430-431)



ภาพที่ 2.1 แผนที่ประเทศจีน

ที่มา : <http://4.bp.blogspot.com/Qingdao+map.gif> (2560)



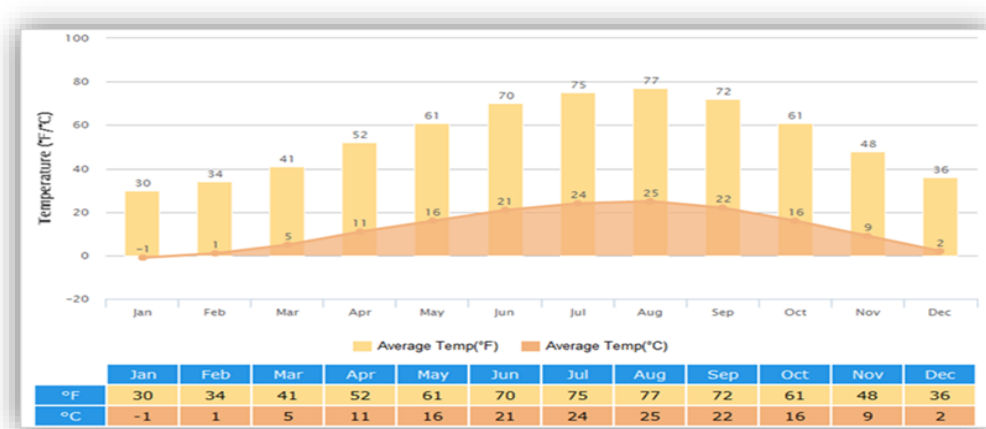
ภาพที่ 2.2 แผนที่เมืองชิงเต่า

ที่มา : <https://www.easytourchina.com/photo-p5130-detailed-map-of-qingdao-city>

(2560)

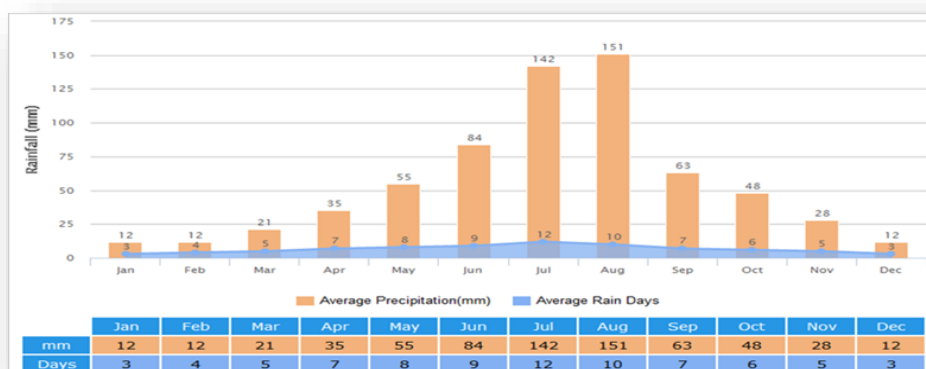
2.4.2 ภูมิอากาศ

เมืองชิงเต๋าดั้งอยู่ในเขตมรสุม โดยรับอิทธิพลของลมมรสุมเขตอบอุ่น ฤดูใบไม้ผลิและใบไม้ร่วงมีระยะสั้น ส่วนฤดูร้อนและหนาวจะยาวนาน และมีฝนตกในฤดูร้อน มีอุณหภูมิตลอดทั้งปีเฉลี่ยที่ 12 องศาเซลเซียส ในฤดูร้อน อุณหภูมิเฉลี่ยอยู่ที่ 25 องศาเซลเซียส และในฤดูหนาวอุณหภูมิเฉลี่ยอยู่ที่ 1.3 องศาเซลเซียส ปริมาณน้ำฝนเฉลี่ยตลอดปีอยู่ที่ 775.6 มิลลิเมตร โดยทั่วไปเมืองชิงเต๋ามีลมพัดค่อนข้างแรง ทำให้อากาศค่อนข้างเย็นสบายตลอดทั้งปี ในเดือนกรกฎาคมถึงเดือนสิงหาคมเป็นช่วงที่มีอากาศร้อนที่สุดของจีน พื้นที่ส่วนใหญ่ของประเทศจะมีอากาศร้อนมาก แต่เมืองชิงเต๋ายังมีอากาศเย็นสบาย จึงเป็นแหล่งตากอากาศที่ดึงดูดผู้คนเป็นอย่างมาก



ภาพที่ 2.3 สภาพอากาศในชิงเต๋า

ที่มา : <https://www.travelchinaguide.com/images/photogallery/2017/qingdao-temperature.png> (2560)



ภาพที่ 2.4 ปริมาณน้ำฝนในชิงเต๋า

ที่มา: <https://www.travelchinaguide.com/images/photogallery/2017/qingdao-rainfall.png> (2560)

2.4.3 ทรัพยากรธรรมชาติ

เนื่องจากมณฑลซานตงมีพื้นที่ชายทะเลติดกับทะเลป๋อไห่และทะเลเหลืองเป็นสัดส่วน 15 เปอร์เซ็นต์ของทั่วประเทศ จึงอุดมไปด้วยทรัพยากรทางทะเลซึ่งมีมากเป็นอันดับหนึ่ง นอกจากนี้ยังเป็นแหล่งผลิตเกลือทะเลแหล่งใหญ่ แหล่งเพาะเลี้ยงพืชและปลาน้ำจืด นอกจากนี้ยังเป็นแหล่งพลังงานที่สำคัญแห่งหนึ่งของประเทศ มีแหล่งขุดเจาะน้ำมันปิโตรเลียมที่ใหญ่เป็นอันดับสองของประเทศ ผลิตน้ำมันปิโตรเลียมในปริมาณ 1 ใน 3 ของที่ผลิตทั่วประเทศ และยังมีแหล่งแร่ถ่านหินอีกด้วย เมืองชิงเต๋าจิงอุดมสมบูรณ์ไปด้วยทรัพยากรทางบกและทางทะเล และกลายเป็นเมืองแห่งการท่องเที่ยว ที่มีจุดชมวิวที่สวยงาม เป็นเมืองท่องเที่ยวทางทะเลที่ได้รับการยกย่องว่าดีที่สุดในบรรดาเมืองทางตอนเหนือของจีน เป็น 1 ใน 5 ของเมืองที่มีท่าเรือที่ใหญ่ที่สุดของประเทศ และเมืองชิงเต๋ายังได้รับการจัดอันดับให้เป็นเมืองที่น่าอยู่ที่สุดในประเทศจีนจากการสำรวจ 40 เมืองที่น่าอยู่อาศัยของจีน

2.4.4 แหล่งท่องเที่ยว

เหลาซาน

ตั้งอยู่ด้านตะวันตกเฉียงใต้ของแหลมซานตง ตะวันออกของเมืองชิงเต๋า ในอำเภอเหลาซาน บริเวณเนื้อที่ 300 ตารางกิโลเมตร ยอดเขาสูงกว่าระดับน้ำทะเล 1,133 เมตร ซึ่งสูงที่สุดในบรรดาภูเขาติดชายฝั่งทะเลของจีน ติดกับทะเลตงไห่(ทะเลเหลือง) เหลาซานมีบ่อน้ำแร่ที่นำมาใช้ทำเปียร์รี่ห่อชิงเต๋าที่มีชื่อเสียงโด่งดังไปทั่วโลก บริเวณภูเขามีสวยงามแปลกตา และเขตชมทิวทัศน์ แต่ละจุดมีความสวยงาม โดยแต่ละจุดจะมีความโดดเด่นและจุดดึงดูดที่แตกต่างกันไป

ภูเขาเหลาซานเป็นจุดที่นักท่องเที่ยวนิยมเดินทางมาป็นเขา พักผ่อนหย่อนใจ และเที่ยวชมความงามของธรรมชาติบริเวณโดยรอบของภูเขาเหลาซาน โดยนักท่องเที่ยวสามารถเลือกทำกิจกรรมได้ตามความสนใจของตนเอง

เหลาซานมีสภาพภูมิอากาศที่ดีเกือบตลอดทั้งปี ช่วง high season ตั้งแต่เดือนเมษายนถึงเดือนตุลาคม โดยในช่วงเดือนเมษายนถึงพฤษภาคมจะอยู่ในฤดูใบไม้ผลิ เดือนพฤษภาคมถึงเดือนสิงหาคมจะอยู่ในฤดูร้อน และเดือนกันยายนถึงเดือนตุลาคมจะอยู่ในฤดูใบไม้ร่วง ซึ่งทิวทัศน์บริเวณโดยรอบภูเขาเหลาซานจะมีความแตกต่างกันไปในแต่ละฤดูกาล เช่น ในช่วงฤดูใบไม้ผลิ หากไปในช่วงเวลาดังกล่าว ทิวทัศน์ของภูเขาจะเต็มไปด้วยดอกไม้บานชนิดที่กำลังเบ่งบาน หรือหากไปในช่วงฤดูใบไม้ร่วงก็จะเป็นช่วงเวลาได้เห็นใบไม้เปลี่ยนสีที่มีความสวยงามมากเช่นกัน



ภาพที่ 2.5 ภูเขาเหลาชาน

ที่มา : https://images.thaiza.com/38/38_20100616154709.jpg (2553)

ชายหาดตี่อี่หรือหาดนัมเบอร์วัน (Number One Bathing Beach)

อยู่ทางด้านตะวันตกของเมืองชิงเต่า ตั้งอยู่บริเวณอ่าวฮู่เฉียน ยาวประมาณ 580 เมตร กว้าง 40 เมตร มีพื้นที่ครอบคลุมถึง 36,000 ตารางเมตร นับเป็นชายหาดที่ใหญ่ที่สุดในชิงเต่า และเป็นชายหาดที่ได้รับความนิยมมากที่สุด ชายหาดตี่อี่ขึ้นชื่อเรื่องทรายนุ่ม น้ำทะเลสะอาด คลื่นไม่แรง และบริเวณชายหาดล้อมรอบด้วยภูเขาทั้ง 3 ด้าน ซึ่งทำให้ทัศนียภาพรอบด้านมีความสวยงามเป็นอย่างมาก

ชายหาดตี่อี่เป็นจุดที่นักท่องเที่ยวนิยมเดินทางมาเพื่อพักผ่อนหย่อนใจ ว่ายน้ำทะเล ชมทิวทัศน์ของทะเล อาบแดด เล่นวอลเลย์บอลชายหาด รวมไปถึงเช่าเรือจากชายหาดแล้วออกสำรวจไปตามชายฝั่ง

ช่วง high season ตั้งแต่เดือนพฤษภาคมถึงเดือนสิงหาคม ซึ่งเป็นช่วงฤดูร้อนของจีน ทำให้บรรยากาศเหมาะกับการเล่นน้ำทะเล และอาบแดด



ภาพที่ 2.6 ชายหาดตี่อี่

ที่มา : https://my.kapook.com/imagescontent/fb_img/417/s_133018_9904.jpg

(2560)

จุดชมวิวเสี่ยวอีซาน (Little Fish Hill Park)

อยู่ทางด้านตะวันตกของเมืองชิงเต่า จุดชมวิวเสี่ยวอีซานตั้งอยู่ 60 เมตรเหนือระดับน้ำทะเล ใกล้กับชายหาดตีอี เสี่ยวอีซาน เป็นจุดชมวิวที่สวยงามที่สุดในชิงเต่า เพราะสามารถมองเห็นชิงเต่าได้แบบ 360 องศา ด้านบนของจุดชมวิวมีหอคอย Lan Cao Ge เป็นหอคอยที่มีลักษณะเป็นเจดีย์แบบจีนทรงแปดเหลี่ยม มีทั้งหมด 3 ชั้น โดยสามารถเดินขึ้นบันไดวนเพื่อไปยังชั้นบนสุดของหอคอย เพื่อชมวิวจากบนนั้นได้อีกด้วย นอกจากหอคอย Lan Cao Ge แล้ว ยังมีศาลา Yongcui และ Bibo ที่เชื่อมต่อกันด้วยทางเดินยาว มีจิตรกรรมฝาผนัง 2 เรื่อง มีชื่อว่า Eight Immortals Crossing the Sea และ The Strange Tales Written by Pu Songling นอกจากนี้ยังมีรูปปั้นจากเทพนิยายจีนที่สื่อออกมาประหนึ่งอยู่ในความฝัน ทางด้านตะวันออกของกำแพงมีภาพความคิดของอักษรจีน Yu ที่หมายถึงปลาและเป็นสัญลักษณ์ของยอดเขาด้วย

จุดชมวิวเสี่ยวอีซานเป็นจุดที่นักท่องเที่ยวนิยมเดินทางมาเพื่อชมทิวทัศน์ของเมืองชิงเต่า ถ่ายภาพเมืองชิงเต่าจากมุมสูง และถ่ายภาพหอคอย Lan Cao Ge

สามารถเดินทางมาได้ตลอดทั้งปี โดยแต่ละช่วงทิวทัศน์ที่ได้เห็นจะแตกต่างกันไปตามแต่ละฤดูกาล



ภาพที่ 2.7 หอคอย Lan Cao Ge

ที่มา : <https://www.thairath.co.th/media/3Pm.jpg> (2560)

ป่าต้ากวาน

อยู่ทางด้านตะวันตกของเมืองชิงเต่า มีพื้นที่ราว 437 ไร่ โดยป่าต้ากวานตั้งชื่อตามตำนานโบราณที่มีชื่อเสียงของจีน 8 แห่ง จึงได้ชื่อว่า “ ป่าต้ากวาน ” หรือแปลว่า “ 8 ด่านใหญ่ ” โดยปัจจุบันจะเรียกว่า ถนนแปดสาย ป่าต้ากวานเป็นจุดชมวิวอีกแห่งหนึ่ง ซึ่งแตกต่างจากจุดชมวิวเสี่ยวอีซาน

คือมีลักษณะคล้ายสวนสาธารณะ มีถนนหลายสายตัดสลับกันไปมา โดย 2 ข้างทางจะรายล้อมด้วย ต้นไม้ และดอกไม้ นานาชนิด

ป่าด้ากวานเป็นจุดที่นักท่องเที่ยวนิยมเดินทางมาเพื่อพักผ่อนหย่อนใจ เดินเล่นไปตามถนนทั้ง 8 สาย เพื่อถ่ายภาพทิวทัศน์ของต้นไม้และพืชพรรณนานาชนิดที่อยู่รายล้อม 2 ข้างทาง

ช่วง high season ของป่าด้ากวานมี 2 ช่วง คือช่วงเดือนมีนาคมถึงเดือนพฤษภาคม ซึ่งเป็นฤดูใบไม้ผลิ จะเป็นช่วงที่ดอกไม้ทั่วบริเวณออกดอกบานสะพรั่งสวยงามที่สุด และช่วงเดือนกันยายนถึงเดือนตุลาคม ซึ่งเป็นฤดูใบไม้ร่วง จะเป็นช่วงใบไม้เปลี่ยนสี ต้นไม้ทั่วบริเวณป่าด้ากวานจะเปลี่ยนเป็นสีเหลือง



ภาพที่ 2.8 ป่าด้ากวาน

ที่มา : <https://qph.fs.quoracdn.net/main-qimg> (2560)

จ้านเฉียว

อยู่ทางด้านตะวันตกของเมืองชิงเต่า จ้านเฉียวเป็นสะพานแพที่ทอดยาวเข้าไปในทะเล ตั้งอยู่ในอ่าวชิงเต่า มีความยาว 440 เมตร กว้าง 10 เมตร ที่เชื่อมจากฝั่งทะเลไปบนเกาะ มีเนื้อที่ 300 ตารางวา บริเวณรอบเกาะสร้างเป็นระเบียงที่มีเขื่อนกัน ใจกลางเกาะเป็นศาลาแบบจีนทรง 8 เหลี่ยม 2 ชั้น ในปัจจุบันเปิดเป็นสถานที่ท่องเที่ยวให้นักท่องเที่ยวสามารถเข้าไปเยี่ยมชม และถ่ายรูป

จ้านเฉียวเป็นจุดที่นักท่องเที่ยวนิยมเดินทางมาถ่ายภาพ ชมทิวทัศน์ของทะเลและบรรยากาศของเมืองชิงเต่า รวมถึงเข้าไปเยี่ยมชมภายในศาลา

สามารถเดินทางมาจ้านเฉียวได้เกือบตลอดทั้งปี ยกเว้นช่วงฤดูหนาวที่อากาศหนาวจัด ในเดือนธันวาคมถึงเดือนกุมภาพันธ์ จะไม่เหมาะกับการเดินทางมาเยี่ยมชม



ภาพที่ 2.9 จাঁนเสียว

ที่มา : http://www.vacationzone.co.th/database/img_wb/6789_29921.JPG

(2560)

2.5.งานศึกษาที่เกี่ยวข้องการวิจัย

ไพลินพันธุ์ สร้อยจาตุรนต์ (2538) ได้ศึกษาเรื่อง “ กลยุทธ์การส่งเสริมการท่องเที่ยวทางธรรมชาติแนวอนุรักษ์ ในอุทยานแห่งชาติดอยอินทนนท์ โดยใช้คู่มือแนะนำเชิงระบบนิเวศ : กรณีศึกษา นักศึกษาชมรมอนุรักษ์สิ่งแวดล้อม สถาบันราชภัฏเชียงใหม่ ” พบว่า คู่มือแนะนำระบบนิเวศ มีประโยชน์ต่อการนำไปใช้เป็นคู่มือประกอบการท่องเที่ยวในบริเวณอุทยานแห่งชาติ ซึ่งเป็นสถานที่ที่มีความหลากหลายทางชีวภาพและมีความเปราะบางทางระบบนิเวศ โดยเฉพาะอย่างยิ่งอุทยานแห่งชาติดอยอินทนนท์ ซึ่งมีสภาพแวดล้อมทางธรรมชาติที่เปลี่ยนแปลงตามระดับความสูงของพื้นที่ จึงมีส่วนดึงดูดให้นักท่องเที่ยวจำนวนมากนิยมเดินทางมาท่องเที่ยว เพื่อสัมผัสความงามตามธรรมชาติจนอาจเกินความสามารถในการรองรับของอุทยานแห่งชาตินั้น การใช้คู่มือ 25 แนะนำเชิงระบบนิเวศฯ นอกจากจะช่วยเพิ่มพูนความรู้เกี่ยวกับความสัมพันธ์ระหว่างสิ่งมีชีวิตกับสภาพแวดล้อมให้กับนักท่องเที่ยวแล้ว ยังช่วยเพิ่มจำนวนนักท่องเที่ยวที่มีคุณภาพ สามารถท่องเที่ยวอุทยานแห่งชาติโดยไม่ทำให้สภาพแวดล้อมทางธรรมชาติเกิดความเสื่อมโทรมแต่จะคงอยู่ตลอดไป อันเป็นการรักษาประโยชน์ทางเศรษฐกิจของท้องถิ่นอีกด้วย

ปิยวรรณ คงประเสริฐ (2551) ได้ทำการวิจัยเรื่อง “ การท่องเที่ยวเชิงธรรมชาติแบบบูรณาการเพื่อการวางแผนพัฒนาการท่องเที่ยวอย่างยั่งยืน ที่เกาะพะนัง จังหวัดสุราษฎร์ธานี ” ผลการวิจัยพบว่าทรัพยากรทางธรรมชาติได้แก่ ชายหาด อ่าว น้ำตก เกาะ และป่าไม้ ทรัพยากรวัฒนธรรมและสิ่งก่อสร้างขึ้น ได้แก่ วัด ศาล พระเจดีย์ และพระพุทธรูปจำลองทรัพยากรประเพณี วิถีชีวิตและงานเทศกาลได้แก่ งานฟูลมูนปาร์ตี้ การแข่งขันหาหอยกลม และประเพณีลากพระทางทะเล

ทรัพยากรด้านเศรษฐกิจ ได้แก่ การดำเนินา้ดูปะการัง การเดินป่าศึกษาธรรมชาติการพายเรือคายัฟ เรือแคนู เรือนำเที่ยวและการประมงพื้นบ้าน ทรัพยากรด้านบริการ ได้แก่ โรงแรม ที่พัก หรือรีสอร์ทที่ได้มาตรฐาน บริการด้านการคมนาคมขนส่งที่สะดวก บริการข้อมูล และศูนย์ข้อมูลท่องเที่ยว โรงพยาบาล และสถานบริการด้านสุขภาพสถานที่จำหน่ายสินค้าพื้นเมือง บริการด้านสาธารณูปโภคขั้นพื้นฐานและการมีป้ายบอกทิศทางและระบบสื่อความหมายในสถานที่ท่องเที่ยว โดยมีแนวทางการวางแผนเพื่อพัฒนาการท่องเที่ยวเชิงธรรมชาติแบบบูรณาการพัฒนาการท่องเที่ยวอย่างยั่งยืน ได้แก่ การพัฒนาการท่องเที่ยวที่เน้นการท่องเที่ยวเชิงธรรมชาติ เพื่อปลูกจิตสำนึกด้านการอนุรักษ์ทรัพยากรธรรมชาติ โดยพัฒนาเป็นศูนย์กลางการท่องเที่ยวทางทะเลที่มีมาตรฐานระดับโลกเพื่อกระตุ้นเศรษฐกิจฐานรากให้เข้มแข็ง และสร้างความเข้มแข็งแก่ชุมชน โดยยึดหลักการพัฒนาตามแนวทางเกษตรอินทรีย์ เกษตรยั่งยืน และเกษตรแบบเศรษฐกิจพอเพียงเพื่อให้ชุมชนสามารถพัฒนาตนเองได้อย่างยั่งยืน

กฤตยาภานต์ เดชดี (2553) ได้ทำการวิจัยเรื่อง “ การจัดการท่องเที่ยวเชิงนิเวศ อำเภออุ้ม จังหวัดระนอง ” ได้กล่าวถึงรูปแบบกิจกรรมการท่องเที่ยวเชิงอนุรักษ์ว่าแบ่งได้ออกเป็น 5 แบบ ได้แก่ 1. ท่องเที่ยวตามแหล่งธรรมชาติเชิงอนุรักษ์ เช่น ภูเขา ทะเลหมอก จุดชมวิว ลำคลอง น้ำตก ถ้ำ ระบบนิเวศป่าชายเลน ป่าธรรมชาติ ชมดอกบัวผุด ชมหิ่งห้อย วังปลา ช้าง ล่องเรือ ฯลฯ 2. ท่องเที่ยวศึกษาวิถีชีวิตและอาชีพชุมชน เช่น ชมสวนผลไม้ สวนกาแฟ สวนทุเรียน สวน เกษตรอินทรีย์ การหาอาหารจากแหล่งธรรมชาติด้วยภูมิปัญญาท้องถิ่น เช่น ดักlobหาคู ประมงพื้นบ้าน อาหารเมนูผักเหียง ผัก กูด หลามข้าว วิถีชาวนา ฯลฯ 3. ท่องเที่ยวศึกษา ศิลปวัฒนธรรมและประวัติศาสตร์ท้องถิ่น เช่น วัดอุโบราณ ประวัติศาสตร์ สงครามโลก ครั้งที่ 2 ประเพณีแข่งเรือเพรียว งานวันสงกรานต์ เวียนเทียนเข้าพรรษา 4. ท่องเที่ยวแบบพักค้างศึกษาวถีชีวิต วัฒนธรรมท้องถิ่น เช่น พักค้างโฮมสเตย์ พักเด้นท์ สวนสาธารณะ พักค้างในแพ 5. รูปแบบอื่นๆ เช่น ล่องแพคลองละอุ่น เรือหงส์จักรยานน้ำ ช้างล่องคลอง พักเด้นท์ เดินป่า น้ำตกโตนตุ ฯลฯ

จิราพร รุ่งโรจน์สุนทร (2558) ได้ทำการวิจัยเรื่อง “ การท่องเที่ยวเชิงนิเวศในเกาะฮอกไกโด ” จากการศึกษาพบว่าการกระจายของแหล่งท่องเที่ยวในเกาะฮอกไกโดแบ่งได้ออกเป็น 2 ประเภทโดยแบ่งเป็น แหล่งท่องเที่ยวธรรมชาติ 17 แห่งและแหล่งท่องเที่ยววัฒนธรรม 5 แห่ง อีกทั้งรูปแบบการจัดกิจกรรมมีความแตกต่างกันไปตามลักษณะของแหล่งท่องเที่ยวเชิงนิเวศนั้นๆ โดยแหล่งท่องเที่ยวธรรมชาติจะเน้นการจัดกิจกรรมกลางแจ้งให้นักท่องเที่ยวได้สัมผัสกับธรรมชาติผ่านกิจกรรม เช่น เดินป่า ปีนเขา ล่องเรือ ปั่นจักรยาน ในส่วนของแหล่งท่องเที่ยววัฒนธรรมก็จะจัดกิจกรรม เช่น การชม

นิทรรศการ ชมการแสดงพื้นเมือง เพื่อให้นักท่องเที่ยวได้สัมผัสวัฒนธรรมต่างๆ นอกจากนี้ปัจจัยที่มีผลต่อการพัฒนาการท่องเที่ยวเชิงนิเวศในเกาะฮอกไกโดแบ่งได้เป็น ปัจจัยภายนอก คือ กระแสอนุรักษ์นิยม และปัจจัยภายใน ได้แก่ ปัจจัยด้านทรัพยากรและด้านการบริการการท่องเที่ยวล้วนแต่เป็นตัวช่วยในการผลักดันให้การท่องเที่ยวเชิงนิเวศในเกาะฮอกไกโดมีความก้าวหน้าขึ้น

สิริปัญญการ ชางสลัก (2558) ได้ทำการวิจัยเรื่อง “ การท่องเที่ยวเชิงนิเวศเกาะไต้หวัน ” จากการศึกษาแสดงให้เห็นว่าไต้หวันเป็นเกาะที่มีความหลากหลายทางภูมิประเทศและภูมิอากาศ ทำให้ไต้หวันมีสถานที่ท่องเที่ยวทางนิเวศที่น่าสนใจหลายแห่ง โดยเฉพาะตามอุทยานแห่งชาติ โดยในอุทยานแห่งชาติจะมีกิจกรรมหลากหลายรูปแบบให้ประชาชนได้ทำ ทั้งการเดินป่าเพื่อศึกษาเส้นทางธรรมชาติ การดูสัตว์สองนก ดำน้ำดูปะการังชมความงามของธรรมชาติ เป็นต้น ไต้หวันมีนักท่องเที่ยวชาวต่างชาติที่เดินทางเข้ามาท่องเที่ยวไต้หวัน ตั้งแต่ปี 2011-2015 มีจำนวนที่เพิ่มมากขึ้นในแต่ละปี โดยในปี 2015 มีจำนวนนักท่องเที่ยวเดินทางไปเที่ยวในไต้หวันสูงสุดในรอบห้าปี

สิริกัญญา สิริรัตนศักดิ์กุล (2560) ได้ทำการวิจัยเรื่อง “ การท่องเที่ยวตามเส้นทาง รถโดยสารประจำทางในเมืองชิงเต่า ประเทศจีน ” ผลการศึกษาพบว่าในการท่องเที่ยวตามเส้นทางรถโดยสารประจำทางมีสถานที่ท่องเที่ยวที่สำคัญเกี่ยวข้องทั้งหมด 17 แห่ง ในเขตซีหนาน เขตซีเป่ย์และเขตเหลาซาน เป็นสถานที่ท่องเที่ยวทางธรรมชาติ 7 แห่ง สถานที่ท่องเที่ยวทางวัฒนธรรมและประวัติศาสตร์ 6 แห่ง และสถานที่ท่องเที่ยวนันทนาการ 4 แห่ง โดยมีสิ่งอำนวยความสะดวกที่ปรากฏในเส้นทางท่องเที่ยวจะตั้งอยู่ใกล้กับป้ายรถโดยสารประจำทางหรือสถานที่ท่องเที่ยว ในส่วนของ การเสนอแนะโปรแกรม และเส้นทางท่องเที่ยวในเมืองชิงเต่า ตามเส้นทางรถโดยสารประจำทางสามารถจัดเส้นทางท่องเที่ยวตามรูปแบบของสถานที่ท่องเที่ยวได้ 2 เส้นทาง คือการท่องเที่ยวตามสถานที่ท่องเที่ยวทางธรรมชาติและการท่องเที่ยวตามสถานที่ท่องเที่ยวทางวัฒนธรรมและประวัติศาสตร์ โดยการท่องเที่ยวทั้งสองเส้นทางจะต้องใช้ระยะเวลาในการท่องเที่ยวเป็นเวลา 4 วัน 3 คืน ซึ่งช่วงเวลาที่เหมาะสมแก่การเดินทางไปท่องเที่ยวตามสถานที่ท่องเที่ยวทางธรรมชาติคือเดือน พฤษภาคม เนื่องจากเป็นช่วงที่ภูเขาเหลาซานมีวิหะเลหมอก ป่าด้ากวานกลายเป็นถนนสายซาทุระ อีกทั้งยังเป็นช่วงที่มีการจัดงานเทศกาลเซอร์รี่และซาทุระชิงเต่า ส่วนช่วงเวลาที่เหมาะแก่การท่องเที่ยวตาม สถานที่ท่องเที่ยวทางวัฒนธรรมและประวัติศาสตร์คือเดือนสิงหาคมเนื่องจากเป็นช่วงที่มีการจัดเทศกาลทางทะเลนานาชาติชิงเต่าและเทศกาลเบียร์ชิงเต่านานาชาติซึ่งเป็นเทศกาลที่มีชื่อเสียงที่สุดของเมืองชิงเต่า

บทที่ 3

วิธีดำเนินการวิจัย

การศึกษาเส้นทางการท่องเที่ยวเชิงธรรมชาติในเมืองชิงเต่า ประเทศจีน แบ่งวิธีการศึกษา และดำเนินงานออกเป็นขั้นตอนดังนี้

3.1 แหล่งที่มาข้อมูล

ค้นหาข้อมูลต่างๆที่เกี่ยวข้องกับเส้นทางการท่องเที่ยวเชิงธรรมชาติในเมืองชิงเต่า ประเทศจีน จากแหล่งข้อมูลดังนี้

- 1) การลงพื้นที่สำรวจเมืองชิงเต่าเพื่อรวบรวมข้อมูล
- 2) หอสมุดมหาวิทยาลัยศิลปากรวิทยาเขตสนามจันทร์ จังหวัดนครปฐม
- 3) หอสมุดเอเชียศึกษามหาวิทยาลัยศิลปากร
- 4) รวบรวมข้อมูลจากแหล่งต่างๆผ่านสื่ออิเล็กทรอนิกส์ สื่อออนไลน์เว็บไซต์ต่างๆ

3.2 ขั้นตอนการศึกษา

การเก็บรวบรวมข้อมูลเพื่อทำการศึกษาเส้นทางการท่องเที่ยวเชิงธรรมชาติในเมืองชิงเต่า ประเทศจีน ได้ทำการศึกษาดังวิธีการรวบรวมข้อมูลแบบปฐมภูมิจากการลงสำรวจพื้นที่เมืองชิงเต่า และรวบรวมข้อมูลแบบทุติยภูมิจากแหล่งข้อมูลทางหนังสือ ตำราวารสาร สารนิพนธ์ บทความ ข้อมูลงานวิจัย สื่ออิเล็กทรอนิกส์ หนังสือสิ่งตีพิมพ์ บทความและสื่ออิเล็กทรอนิกส์ภาษาต่างประเทศ นอกจากนี้ยังประกอบด้วยข้อมูลที่ผู้อื่นได้ทำการรวบรวมไว้แล้ว หรืออาจเป็นข้อมูลจากหน่วยงานต่างๆ ที่มีเนื้อหาเกี่ยวกับการท่องเที่ยวเชิงธรรมชาติในเมืองชิงเต่า โดยนำมาวิเคราะห์สรุปและอภิปรายผลในรูปแบบของสารนิพนธ์

3.3 เครื่องมือที่ใช้ในการศึกษา

การทำการศึกษางานวิจัยในครั้งนี้มีอุปกรณ์และเครื่องมือที่นำมาใช้ในการศึกษา ได้แก่

- 1) เครื่องคอมพิวเตอร์
- 2) โปรแกรมสำเร็จรูป Internet Explorer
- 3) โปรแกรมสำเร็จรูป Microsoft Word

3.4 เทคนิคในการวิเคราะห์

- 1) วิเคราะห์การกระจายตัวของแหล่งท่องเที่ยวเชิงธรรมชาติในเมืองชิงเต่า

พิจารณาจากข้อมูลแหล่งท่องเที่ยวในเมืองชิงเต่า ที่ได้ข้อมูลมาจากหนังสือ เอกสาร และบทความทางอินเทอร์เน็ต รวมถึงการลงพื้นที่สำรวจ เพื่อใช้ในการวิเคราะห์การกระจายตัวของแหล่งท่องเที่ยวเชิงธรรมชาติในเมืองชิงเต่า

2) วิเคราะห์รูปแบบและลักษณะกิจกรรมในแหล่งท่องเที่ยวเชิงธรรมชาติในเมืองชิงเต่า

พิจารณาจากข้อมูลจากหนังสือ เอกสาร วารสาร บทความทางอินเทอร์เน็ต รวมถึงการลงพื้นที่สำรวจ เพื่อใช้ในการรวบรวมรูปแบบและกิจกรรมในแหล่งท่องเที่ยวเชิงธรรมชาติในเมืองชิงเต่า

3) ศึกษาเพื่อเสนอแนะโปรแกรมและเส้นทางการท่องเที่ยวเชิงธรรมชาติในเมืองชิงเต่า

พิจารณาจากการหาข้อมูลจากเว็บไซต์ที่เกี่ยวข้อง ในประเด็นเรื่องการท่องเที่ยวในเมืองชิงเต่า อาทิ แหล่งท่องเที่ยวเชิงธรรมชาติที่ไม่ควรพลาด เมื่อเดินทางมายังเมืองชิงเต่า ฤดูกาลใดเหมาะแก่การเดินทางมาท่องเที่ยวในแหล่งท่องเที่ยวเชิงธรรมชาติในเมืองชิงเต่า เป็นต้น

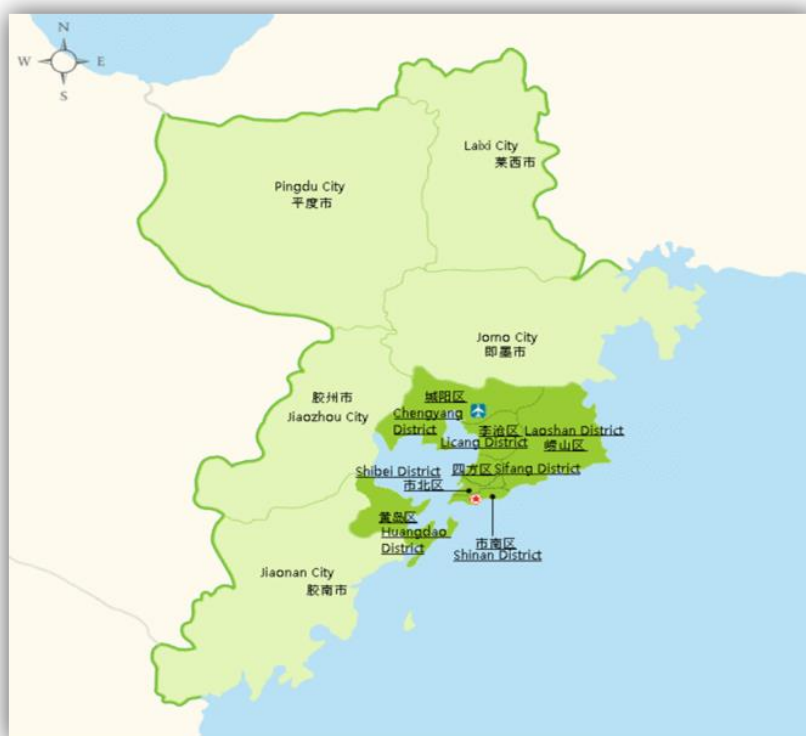
บทที่ 4

ผลการวิเคราะห์ข้อมูล

จากการศึกษาเรื่อง “การศึกษาเส้นทางท่องเที่ยวเชิงธรรมชาติในเมืองชิงเต่า ประเทศจีน” มีวัตถุประสงค์เพื่อศึกษาสถานที่ท่องเที่ยวทางธรรมชาติในเมืองชิงเต่า ศึกษารูปแบบกิจกรรมในแหล่งท่องเที่ยวทางธรรมชาติในเมืองชิงเต่า เพื่อเสนอแนะโปรแกรมและเส้นทางท่องเที่ยวเชิงธรรมชาติในเมืองชิงเต่า โดยสรุปผลการศึกษาตามประเด็นต่อไปนี้

4.1 สถานที่ท่องเที่ยวทางธรรมชาติในเมืองชิงเต่า

จากการศึกษาพบว่า สถานที่ท่องเที่ยวทางธรรมชาติเกือบทั้งหมดจะอยู่ในเขตซีหนาน (Shinan District) หรือทางตอนใต้ของเมือง ได้แก่ ชายหาดตีอี ชายหาดชื่อเหล่าเหริน จุดชมทิวทัศน์เสี่ยวอี้ซาน ป่าด้ากวาน สะพานจ้านเฉียว สวนสาธารณะจงซาน และสวนสาธารณะหลู่ซิ่น ยกเว้น ภูเขาเหลาซาน และชายหาดชื่อเหล่าเหริน ที่ตั้งอยู่ในเขตเหลาซาน (Laoshan District) หรือทางตะวันออกของเมือง



ภาพที่ 4.1 แผนที่แสดงที่ตั้งของเขตที่ปรากฏในสถานที่ท่องเที่ยวทางธรรมชาติในเมืองชิงเต่า

ที่มา : https://en.wikipedia.org/wiki/File:Qingdao_A-Map.gif (2557)



ภาพที่ 4.2 แผนที่แสดงสถานที่ท่องเที่ยวในเมืองชิงเต่า

ที่มา : <https://www.chinadiscovery.com/assets/images/qingdao/maps/map-of-qingdao-attractions.jpg> (2558)

4.1.1) ปาด้ากวาน (八大关)

ปาด้ากวาน แปลว่า ถนนแปดสาย เป็นพื้นที่ที่มีธรรมชาติที่สวยงาม โดยถนนแต่ละสายจะมีต้นไม้และดอกไม้หลากหลายชนิด เช่น เมเปิ้ล ต้นสน และต้นกิงโกะ เป็นต้น ถนนแต่ละสายในแต่ละฤดูกาล จะมีเอกลักษณ์และความสวยงามแตกต่างกัน จึงเป็นจุดที่ดึงดูดนักท่องเที่ยวให้เดินทางไปเยี่ยมชม

ที่ตั้ง : Huanghai Road, ShinanQu, Qingdao Shi, Shandong Sheng, China 266071

วันและเวลาเปิดทำการ : ทุกวัน 24 ชั่วโมง

ค่าบริการ : ไม่มีค่าบริการ

การเดินทาง : ขึ้นรถโดยสารประจำทางสาย 316 จากป้ายตงฮ่ายอีลู่ มาลงยังป้าย อวู่เซ็งกวนลู่ (3 ป้าย) อัตราค่าโดยสาร 1 หยวน (ประมาณ 5 บาทไทย) โดยสามารถเดินต่อไปยังสวนสาธารณะจงซานได้

ฤดูกาลที่เหมาะสมแก่การท่องเที่ยว : เดือนมีนาคมถึงเดือนพฤษภาคม หรือช่วงฤดูใบไม้ผลิ และช่วงเดือนกันยายนถึงเดือนตุลาคม หรือช่วงฤดูใบไม้ร่วง



ภาพที่ 4.3 ปาด้ากวาน

ที่มา : ผู้วิจัย (2562)

4.1.2) สวนสาธารณะจงซาน (中山公园)

สวนสาธารณะจงซาน เป็นสวนสาธารณะขนาดใหญ่ใจกลางเมืองชิงเต่า เป็นสถานที่สำหรับพักผ่อนหย่อนใจ รวมถึงทำกิจกรรมนันทนาการต่างๆ

ที่ตั้ง :Wendeng Road 28, Shinan Qu, Qingdao Shi, Shandong Sheng, China 266071

วันและเวลาเปิดทำการ : ทุกวัน ตั้งแต่เวลา 9.00-21.00 น.

ค่าบริการ : ไม่มีค่าบริการ

การเดินทาง : ขึ้นรถโดยสารประจำทางสาย 316 จากป้ายต่าฮ่ายอีลู่ มาลงยังป้าย อู่เซิ่งกวนลู่ (3 ป้าย) อัตราค่าโดยสาร 1 หยวน (ประมาณ 5 บาทไทย) สามารถเดินไปยังป่าตักวนได้

ฤดูกาลที่เหมาะสมแก่การท่องเที่ยว : สามารถเดินทางมาเยี่ยมชมได้เกือบตลอดทั้งปี ยกเว้นช่วงฤดูหนาวที่อากาศหนาวจัดในเดือนธันวาคมถึงเดือนกุมภาพันธ์ จะไม่เหมาะกับการเดินทางมาเยี่ยมชม



ภาพที่ 4.4 สวนสาธารณะจงซาน

ที่มา : ผู้วิจัย

4.1.3) ชายหาดตี้อีหรือหาดนัมเบอร์วัน (第一海浴场)

เมืองชิงเต่าเป็นเมืองที่ล้อมรอบด้วยภูเขาและทะเล จึงทำให้สถานที่ท่องเที่ยวทางธรรมชาติของชิงเต่ามีชื่อเสียงเป็นอย่างมาก โดยชายหาดที่ได้รับความนิยมจากนักท่องเที่ยวมากที่สุดคือ ชายหาดตี้อี ที่ตั้งอยู่บริเวณอ่าวฮู่เฉียน ทางตอนใต้ของเมืองชิงเต่า เป็นชายหาดที่มีทรายขาวละเอียด และน้ำทะเลใสสะอาด อีกทั้งยังล้อมรอบด้วยทิวทัศน์ของภูเขาที่สวยงาม

ที่ตั้ง : 23 Nanhai Road, ShinanQu, Qingdao Shi, Shandong Sheng, China

วันและเวลาเปิดทำการ : ทุกวัน 24 ชั่วโมง

ค่าบริการ : ไม่มีค่าบริการ

การเดินทาง : ขึ้นรถโดยสารประจำทางสาย 316 จากป้าย จงซานกงหยวน(สวนสาธารณะจงซาน) มาลงยังป้าย ฮ่ายสุ่ยยวีฉาง (1 ป้าย) อัตราค่าโดยสาร 1 หยวน (ประมาณ 5 บาทไทย)

ฤดูกาลที่เหมาะสมแก่การท่องเที่ยว : เดือนพฤษภาคมถึงเดือนสิงหาคม หรือช่วงฤดูร้อน



ภาพที่ 4.5 ชายหาดตี้อี

ที่มา : ผู้วิจัย (2562)

4.1.4) สวนสาธารณะหลู่ซิ่น (鲁迅公园)

สวนสาธารณะหลู่ซิ่น สร้างขึ้นเมื่อ ค.ศ.1929 เพื่อระลึกถึงนักกวีคนสำคัญของประเทศจีน ที่ชื่อว่า หลู่ซิ่น ตั้งอยู่ทางด้านตะวันออกของชายหาดดีอี เป็นสวนสาธารณะที่ทอดยาวไปตามชายฝั่งทะเล ทำให้เห็นทิวทัศน์ของทะเลได้อย่างชัดเจน

ที่ตั้ง : 1 Qinyu Road, ShinanQu, Qingdao Shi, Shandong Sheng, China

วันและเวลาเปิดทำการ : ทุกวัน 24 ชั่วโมง

ค่าบริการ : ไม่มีค่าบริการ

การเดินทาง : ขึ้นรถโดยสารประจำทางสาย 316 จากป้าย ฮ่ายสู่ยวีฉาง และลงที่ป้าย สวนสาธารณะ หลู่ซิ่น (1 ป้าย) อัตราค่าโดยสาร 1 หยวน (ประมาณ 5 บาทไทย) สามารถเดินไปยังชายหาดดีอีหรือสวนสาธารณะแห่งนี้ก่อนก็ได้

ฤดูกาลที่เหมาะสมแก่การท่องเที่ยว : สามารถเดินทางมาเยี่ยมชมได้เกือบตลอดทั้งปี ยกเว้นช่วงฤดูหนาวที่อากาศหนาวจัดในเดือนธันวาคมถึงเดือนกุมภาพันธ์ จะไม่เหมาะกับการเดินทางมาเยี่ยมชม



ภาพที่ 4.6 สวนสาธารณะหลู่ซิ่น

ที่มา : ผู้วิจัย (2562)

4.1.5) จุดชมทิวทัศน์เสี่ยวอีซาน (小鱼山)

จุดชมวิวเสี่ยวอีซาน เป็นสวนสาธารณะบนเนินเขาแห่งแรกของเมืองชิงเต่า มีลักษณะเป็นสวนเล็กๆ มีหอคอยตั้งอยู่บนยอดเขา ถือเป็นจุดชมวิวที่สวยงามที่สุดในเมืองชิงเต่า

ที่ตั้ง : 1 Haobing, YushanRoad,ShinanQu, Qingdao Shi, Shandong Sheng, China

วันและเวลาเปิดทำการ : ทุกวัน ตั้งแต่เวลา 07.30-18.30 น.

ค่าบริการ : ค่าเข้าชมสถานที่สำหรับบุคคลทั่วไปค่าราคา 15 หยวน (ประมาณ 75 บาทไทย) นักเรียนและนักศึกษา ราคา 10 หยวน (ประมาณ 50 บาทไทย) เด็กที่สูงต่ำกว่า 120 เซนติเมตร และผู้ที่อายุ 60 ปีขึ้นไปสามารถเข้าชมได้ฟรี

การเดินทาง : ขึ้นรถโดยสารประจำทางสาย 316 จากป้ายฮ่ายสุ่ยยวีฉาง และลงที่ป้ายสวนสาธารณะ หลู่ซิ่น (1 ป้าย) อัตราค่าโดยสาร 1 หยวน (ประมาณ 5 บาทไทย) สามารถเดินไปยังชายหาดต้ออี สวนสาธารณะหลู่ซิ่น หรือจุดชมวิวแห่งนี้ก่อนก็ได้

ฤดูกาลที่เหมาะสมแก่การท่องเที่ยว : สามารถเดินทางมาได้ตลอดทั้งปี โดยแต่ละช่วงทิวทัศน์ที่ได้เห็นจะแตกต่างกันไปตามแต่ละฤดูกาล



ภาพที่ 4.7 จุดชมทิวทัศน์เสี่ยวอีซาน

ที่มา : ผู้วิจัย (2562)

4.1.6) สะพานจ้านเฉียว (栈桥)

สะพานจ้านเฉียว เป็นสะพานที่ล้อมรอบด้วยทะเลทอดตัวไปในอ่าวชิงเต่า ปลายสะพานมีศาลาหุ่ยหลัน เป็นจุดชมวิวสองชั้น โดยศาลาหุ่ยหลันเป็นศาลาที่มีความสวยงามเป็นอย่างมาก

ที่ตั้ง : 12 Pinglu Road, ShinanQu, Qingdao Shi, Shandong Sheng, China

วันและเวลาเปิดทำการ : ช่วง high season ในฤดูร้อนช่วงพฤษภาคมถึงเดือนสิงหาคม เปิดตั้งแต่เวลา 07.00-19.00 น. ช่วงเวลาอื่นๆจะเปิดตั้งแต่เวลา 08.00-17.30 น.

ค่าบริการ : ไม่มีค่าบริการ

การเดินทาง : ขึ้นรถโดยสารประจำทางสาย 316 จากป้าย สวนสาธารณะหลู่ซิ่น มาลงยังป้าย ต้าเซว่ลู่ (1 ป้าย) อัตราค่าโดยสาร 1 หยวน (ประมาณ 5 บาทไทย)

ฤดูกาลที่เหมาะสมแก่การท่องเที่ยว : สามารถเดินทางมาจ้านเฉียวได้เกือบตลอดทั้งปี ยกเว้นช่วงฤดูหนาวที่อากาศหนาวจัดในเดือนธันวาคมถึงเดือนกุมภาพันธ์ จะไม่เหมาะกับการเดินทางมาเยี่ยมชม



ภาพที่ 4.8 สะพานจ้านเฉียว

ที่มา : ผู้วิจัย (2562)

4.1.7) ชายหาดชื่อเหล่าเหริน (石老人)

หาดชื่อเหล่าเหรินหรือหาดหินทอง ตั้งอยู่ริมทะเลเหลืองด้านตะวันออกเฉียงเหนือ ห่างจากใจกลางเมือง 50 กิโลเมตร เป็นสถานที่ท่องเที่ยวและตากอากาศในภาคตะวันออกเฉียงเหนือมีพื้นที่ทางบกและทางน้ำ 62 กิโลเมตร และ 58 ตารางกิโลเมตร ตามแนวชายฝั่ง 30 กม. ประกอบด้วยทะเล ชายหาด โขดหิน ปะการัง และเกาะ โดยเป็นชายหาดที่มีภูมิทัศน์ทางธรณีที่งดงามแปลกตาจึงเป็นที่นิยมของนักท่องเที่ยว

ที่ตั้ง : Haikou Rd, Laoshan Qu, Qingdao Shi, Shandong Sheng, China

วันและเวลาเปิดทำการ : 24 ชั่วโมง

ค่าบริการ : ไม่มีค่าบริการ

การเดินทาง : ขึ้นรถโดยสารประจำทางสาย 104 จากป้ายไถตง ไปลงยังป้ายชื่อเหล่าเหริน
ฮ่ายสู่ยยวีฉาง อัตราค่าโดยสาร 2 หยวน (ประมาณ 10 บาทไทย)

ฤดูกาลที่เหมาะสมแก่การท่องเที่ยว : เดือนพฤษภาคมถึงเดือนสิงหาคม หรือช่วงฤดูร้อน



ภาพที่ 4.9 ชายหาดชื่อเหล่าเหริน

ที่มา : ผู้วิจัย (2562)

4.1.8) ภูเขาเหลาชาน (崂山)

ภูเขาเหลาชาน เป็นภูเขาที่มีชื่อเสียงของมณฑลซานตง เหลาชานเป็นภูเขาที่สูงที่สุดในบรรดาภูเขาตลอดชายฝั่งทะเลของจีน มีหินที่สวยงามและแปลกตา เป็นแหล่งของแร่ธาตุที่ใช้ทำเบียร์ชื่อดังยี่ห้อชิงเต่าที่ส่งขายทั่วโลก มีวิวดูทะเลที่สวยงาม และยังเป็นสถานที่ทางประวัติศาสตร์ที่มีประวัติอันยาวนานเกือบ 2,000 ปี เนื่องจากเคยเป็นสถานที่เผยแพร่ลัทธิเต๋าที่เก่าแก่และศักดิ์สิทธิ์ที่สุดของจีน จนได้รับสมญานามว่าเป็น “ภูเขาเทวดากลางทะเล”

ที่ตั้ง : LaoshanFengjing Qu, Laoshan Qu, Qingdao Shi, Shandong Sheng, China

วันและเวลาเปิดทำการ : ช่วง high season ตั้งแต่เดือนเมษายนถึงเดือนตุลาคม เปิดบริการตั้งแต่เวลา 6.30 - 17.30 น. ส่วนช่วง low season ตั้งแต่เดือนพฤศจิกายนถึงเดือนมีนาคม เปิดบริการเวลา 7.30 - 16.30 น.

ค่าบริการ : ค่าเข้าชม สำหรับนักเรียนและนักศึกษา ราคา 80 หยวน (ประมาณ 400บาทไทย) บุคคลทั่วไป ราคา 100 หยวน (ประมาณ 500 บาทไทย)

ค่าโดยสาร Cable cars ไปยังทางขึ้นยอดเขา ราคา 40 หยวน (ประมาณ 200บาทไทย)

การเดินทาง : ขึ้นรถโดยสารประจำทางสาย 104 จากป้ายไถตง ไปลงยังป้ายหลิวชิงเหอ (50 ป้าย) อัตราค่าโดยสาร 3.5 หยวน (ประมาณ 18 บาทไทย) ใช้เวลาเดินทางประมาณ 1 ชั่วโมง รถรอบแรกจากป้ายไถตง เริ่มให้บริการตั้งแต่เวลา 05.00 – 18.00 น. ส่วนรถรอบแรกจากป้ายหลิวชิงเหอ เริ่มให้บริการตั้งแต่เวลา 06.00 - 19.00 น.

ฤดูกาลที่เหมาะสมแก่การท่องเที่ยว : เหลาชานมีสภาพภูมิอากาศที่ดีเกือบตลอดทั้งปี สามารถเดินทางมาท่องเที่ยวได้ทั้ง 4 ฤดูกาล ช่วง high season ตั้งแต่เดือนเมษายนถึงเดือนตุลาคมโดยจะเป็นช่วงฤดูใบไม้ผลิ ฤดูร้อน และฤดูใบไม้ร่วง ส่วนช่วง low season ตั้งแต่เดือนพฤศจิกายนถึงเดือนมีนาคม จะอยู่ในช่วงฤดูหนาว ในเดือนที่มีอากาศหนาวจัด อาจไม่เหมาะสมแก่การเดินทางมาท่องเที่ยว



ภาพที่ 4.10 ภูเขาเหลาชาน

ที่มา : ผู้วิจัย (2562)

4.2 กิจกรรมในแหล่งท่องเที่ยวทางธรรมชาติในเมืองชิงเต่า

จากการศึกษาพบว่า รูปแบบและกิจกรรมในบริเวณแหล่งท่องเที่ยวมีลักษณะแตกต่างกันในแต่ละฤดูกาล โดยนักท่องเที่ยวสามารถเลือกเดินทางไปท่องเที่ยวและทำกิจกรรมได้ตามความสนใจของตนเอง

4.2.1) ป่าด้ากวาน

ป่าด้ากวานเป็นถนน 8 สาย ที่รายล้อมด้วยต้นไม้ และดอกไม้สีสันสดใส จึงเหมาะแก่การมาเดินเล่น ชมธรรมชาติ และถ่ายภาพ โดยในช่วงฤดูใบไม้ผลิจะเป็นช่วงที่ป่าด้ากวานกลายเป็นถนนสายซากุระ และมีการจัดเทศกาลเซอริและซากุระชิงเต่า ส่วนในช่วงฤดูใบไม้ร่วง จะเป็นช่วงใบไม้เปลี่ยนสี ต้นไม้ทั่วบริเวณป่าด้ากวานจะผลัดใบและเปลี่ยนเป็นสีเหลือง ซึ่งมีความสวยงามไม่แพ้กัน



ภาพที่ 4.11 ต้นซากุระชิงเต่า

ที่มา : <https://pbs.twimg.com/media/DaEeTw-VMAEunWj.jpg> (2560)

4.2.2) สวนสาธารณะจงซาน

เป็นสวนสาธารณะขนาดใหญ่ใจกลางเมืองชิงเต่าเป็นสถานที่ที่เหมาะสมสำหรับพักผ่อนหย่อนใจ นักท่องเที่ยวนิยมเดินทางมาเพื่อเดินเล่น ชมบรรยากาศภายในสวนจงซาน รวมถึงทำกิจกรรมนันทนาการ เช่น ตกปลา เต้นแอโรบิก เป็นต้น



ภาพที่ 4.12 ภายในสวนสาธารณะจงซาน

ที่มา : https://www.tripadvisor.com.sg/Zhongshan_Park-Qingdao_Shandong.html (2561)

4.2.3) ชายหาดตี่อี่

เป็นชายหาดที่นักท่องเที่ยวนิยมเดินทางมาเพื่อเล่นน้ำทะเล ชมทิวทัศน์โดยรอบ อาบแดด รวมถึงเล่นวอลเลย์บอลชายหาด อีกทั้งนักท่องเที่ยวยังนิยมเช่าเรือขนาดเล็กเพื่อสำรวจตามชายฝั่งอีกด้วย



ภาพที่ 4.13 ชายหาดตี่อี่

ที่มา : http://www.chinadaily.com.cn/travel/2016-06/02/content_25588078.htm (2559)

4.2.4) สวนสาธารณะหลู่ซิ่น

เนื่องจากสวนสาธารณะหลู่ซิ่น เป็นสวนสาธารณะที่อยู่ติดทะเล นักท่องเที่ยวจึงนิยมเดินทางมาเพื่อพักผ่อนหย่อนใจ และชมทิวทัศน์ของทะเลไปพร้อมๆกัน



ภาพที่ 4.14 สวนสาธารณะหลู่ซิ่น

ที่มา : <https://www.chinaexpeditiontours.com/qingdao-lu-xun-park.html> (2561)

4.2.5) จุดชมทิวทัศน์เสี่ยวอีซาน

เสี่ยวอีซานเป็นจุดชมวิวที่ดีที่สุดในชิงเต่า เพราะสามารถมองเห็นทิวทัศน์มุมสูงของเมืองได้ 360 องศา นักท่องเที่ยวจึงนิยมเดินทางมาเพื่อชมทิวทัศน์ของเมืองจากมุมสูง และถ่ายภาพเป็นที่ระลึก



ภาพที่ 4.15 ทางเข้าจุดชมทิวทัศน์เสี่ยวอีซาน

ที่มา : <https://www.expedia.com/Qingdao.d6140854.Destination-Travel-Guides> (2560)

4.2.6) สะพานจ้านเฉียว

จ้านเฉียวเป็นสะพานที่ยื่นออกไปกลางทะเล นักท่องเที่ยวจึงนิยมเดินทางมาเพื่อเก็บภาพบรรยากาศโดยรอบสะพาน ถ่ายภาพศาลาหุ่ยหลัน รวมถึงเดินทางมาเพื่อทำกิจกรรมบริเวณชายหาด เช่น เก็บหอย เป็นต้น



ภาพที่ 4.16 สะพานจ้านเฉียว

ที่มา : <https://www.worldatlas.com/articles/10-beautiful-places-in-china.html> (2561)

4.2.7) ชายหาดซีอเหล่าเหริน

เป็นชายหาดที่ได้รับความนิยมไม่น้อยไปกว่าชายหาดตี้อี้ นักท่องเที่ยวนิยมเดินทางมาเพื่อเล่นน้ำทะเล และชมบรรยากาศโดยรอบของชายหาด อีกทั้งยังเดินทางมาเพื่อชมการแสดงน้ำพุที่มีให้รับชมในเวลา 20:00 ของทุกวัน



ภาพที่ 4.17 ชายหาดซีอเหล่าเหริน

ที่มา : https://www.tripadvisor.ca/Qingdao_Shilaoren_Bathing_Beach-Qingdao_Shandong.html (2558)

4.2.8) ภูเขาเหลาซาน

นักท่องเที่ยวนิยมเดินทางมายังภูเขาเหลาซาน เพราะสามารถทำกิจกรรมได้หลากหลาย อาทิ ชมทะเลหมอก และดอกไม้บานสะพรั่งในช่วงฤดูใบไม้ผลิ ชมใบไม้ผลัดใบเปลี่ยนสีในช่วงฤดูใบไม้ร่วง นอกจากนี้ยังสามารถเดินทางมาปีนเขาในฤดูร้อนได้อีกด้วย



ภาพที่ 4.18 ภูเขาเหลาซาน

ที่มา : <https://encrypted-tbn0.gstatic.com/images?EheymxteLJgHbN9EdbQUQfUm4LDZ0dUnLteDzCkLjQ> (2561)

4.3 โปรแกรมเส้นทางท่องเที่ยวเชิงธรรมชาติในเมืองชิงเต่า

จากการรวบรวมข้อมูลของแหล่งท่องเที่ยวทางธรรมชาติที่สำคัญในเมืองชิงเต่าทั้ง 8 แห่ง สามารถจัดโปรแกรมการท่องเที่ยวเชิงธรรมชาติได้ 3 เส้นทาง คือ เส้นทางท่องเที่ยวภูเขาเหลาซาน และชายหาดซีเหล่าเหริน เส้นทางท่องเที่ยวป่าด้ากวาน ชายหาดตี้อี้ และสวนสาธารณะหลู่ซัน และเส้นทางท่องเที่ยวจุดชมทิวทัศน์เสี่ยวอี้ซาน สะพานจ้านเฉียว และสวนสาธารณะจงชาน

4.3.1) เส้นทางท่องเที่ยวภูเขาเหลาซาน และชายหาดซีเหล่าเหริน

โปรแกรมการท่องเที่ยว 3 วัน 2 คืน

วันแรก กรุงเทพมหานครท่าอากาศยานสุวรรณภูมิ - สนามบินนานาชาติชิงเต่า - ที่พัก

8.00 น. พร้อมกันที่ท่าอากาศยานสุวรรณภูมิ

10.00 น. ออกเดินทางสู่ท่าอากาศยานนานาชาติชิงเต่า(ใช้เวลาเดินทางประมาณ 5 ชั่วโมง)

15.00 น. เดินทางถึงท่าอากาศยานนานาชาติชิงเต่า

16.00 น. เช็คอินเข้าพักที่โรงแรม Himalayas Hotel Qingdao และพักผ่อนตามอัธยาศัย

วันที่สอง ภูเขาเหล่าซาน - ชายหาดซีเหล่าเหริน

07.00 น. รับประทานอาหารเช้าที่โรงแรม

08.00 น. เดินทางไปยังภูเขาเหลาซาน (ใช้เวลาประมาณ 1 ชั่วโมง)

09.00 น. เดินทางถึงภูเขาเหลาซาน โดยท่านสามารถเลือกทำกิจกรรมตามความสนใจของท่าน เช่น ปีนเขา ปิกนิกบริเวณด้านบนภูเขา เดินชมธรรมชาติ และถ่ายภาพเป็นที่ระลึก

13.00 น. รับประทานอาหารที่ระลึก และเดินทางออกจากภูเขาเหลาซาน

14.30 น. เดินทางไปยังชายหาดซีเหล่าเหริน (ใช้เวลาประมาณ 30 นาที)

15.00 น. เดินทางถึงชายหาดซีเหล่าเหริน โดยท่านสามารถเลือกทำกิจกรรมตามความสนใจของท่าน เช่น เล่นน้ำทะเล เดินเล่นริมชายหาด เก็บภาพเป็นที่ระลึก เป็นต้น

18.00 น. รับประทานอาหารเย็นตามอัธยาศัย

20.00 น. รับชมการแสดงน้ำพุ บริเวณลานกว้างริมชายหาด (การแสดงใช้ระยะเวลาประมาณ 20 นาที)

20.30 น. เดินทางกลับที่พัก

วันที่สาม

- 7.00 น. รับประทานอาหารเช้าที่โรงแรม
- 9.00 น. เดินทางออกจากโรงแรม
- 10.00 น. แวะซื้อของที่ระลึกบริเวณริมชายหาดชื่อเหล่าเหริน
- 12.00 น. รับประทานอาหารกลางวันที่ร้าน Chunhelou
- 14.00 น. เดินทางไปยังสนามบินนานาชาติชิงเต่า
- 18.00 น. ออกเดินทางจากท่าอากาศยานนานาชาติชิงเต่าสู่ท่าอากาศยานสุวรรณภูมิ
- 23.00 น. เดินทางถึงประเทศไทยโดยสวัสดิภาพ

4.3.2) เส้นทางท่องเที่ยวปาต้ากวาน ชายหาดตี้ และสวนสาธารณะหลู่ซิ่น

โปรแกรมการท่องเที่ยว 3 วัน 2 คืน

วันแรก กรุงเทพมหานครท่าอากาศยานสุวรรณภูมิ - สนามบินนานาชาติชิงเต่า - ที่พัก

- 15.00 น. พร้อมกันที่ท่าอากาศยานสุวรรณภูมิ
- 17.00 น. ออกเดินทางสู่ท่าอากาศยานนานาชาติชิงเต่า (ใช้เวลาเดินทางประมาณ 5 ชั่วโมง)
- 22.00 น. เดินทางถึงท่าอากาศยานนานาชาติชิงเต่า
- 23.00 น. เช็คอินเข้าพักที่โรงแรม Kaiyue International Youth Hostel

วันที่สอง ปาต้ากวาน - ชายหาดตี้

- 07.00 น. รับประทานอาหารเช้าที่โรงแรม
- 09.00 น. เดินทางไปยังปาต้ากวาน (ใช้เวลาประมาณ 30 นาที)
- 09.30 น. เดินทางถึงปาต้ากวาน โดยท่านสามารถทำกิจกรรมตามความสนใจของตนเอง เช่น เดินเล่น ปิกนิก ถ่ายภาพ (หากไปในช่วงฤดูใบไม้ผลิหรือในเดือนพฤษภาคม จะมีการจัดงานเทศกาลเซอริ้และซากุระชิงเต่าในบริเวณปาต้ากวาน)
- 11.30 น. เดินทางออกจากปาต้ากวาน
- 12.00 น. แวะรับประทานอาหารที่ร้าน Blue Wave Gulf
- 14.00 น. เดินทางไปยังชายหาดตี้ (ใช้เวลาประมาณ 30 นาที)

14.30 น. เดินทางถึงชายหาดตี้ โดยท่านสามารถเลือกทำกิจกรรมตามความสนใจของตนเอง เช่น ว่ายน้ำ อาบแดด เล่นวอลเลย์บอลชายหาด ฯลฯ

17.30 น. รับประทานอาหารเย็นตามอัธยาศัย สามารถอยู่รอดูพระอาทิตย์ตกดินริมชายหาดตี้ได้ตามความพอใจของท่าน

19.00 น. เดินทางกลับที่พัก

วันที่สาม สวนหลูซิ่น

07.00 น. รับประทานอาหารเช้าที่โรงแรม

08.30 น. เดินทางไปยังสวนหลูซิ่น ที่อยู่ห่างจากโรงแรม เพียง10นาที

08.40 น. เดินทางถึงสวนหลูซิ่น ท่านสามารถนั่งเล่น พักผ่อนหย่อนใจ และถ่ายภาพของสวนหลูซิ่น รวมไปถึงถ่ายภาพทิวทัศน์ของทะเล

10.00 น. แวะซื้อของที่ระลึกบริเวณสวนหลูซิ่น

10.10 น. เดินทางกลับมายังโรงแรม

11.30 น. เดินทางออกจากโรงแรม ไปยังสนามบินนานาชาติชิงเต่า

12.30 น. เดินทางถึงสนามบินนานาชาติชิงเต่า

15.00 น. ออกเดินทางจากท่าอากาศยานนานาชาติชิงเต่าสู่ท่าอากาศยานสุวรรณภูมิ

20.00 น. เดินทางถึงประเทศไทยโดยสวัสดิภาพ

4.3.3) เส้นทางท่องเที่ยวจุดชมทิวทัศน์เลี้ยวอีซาน สะพานจ้านเฉียว และสวนสาธารณะจงซาน

โปรแกรมการท่องเที่ยว 3 วัน 2 คืน

วันแรก กรุงเทพมหานครท่าอากาศยานสุวรรณภูมิ - สนามบินนานาชาติชิงเต่า - ที่พัก - สวนสาธารณะจงซาน

06.00 น. พร้อมกันที่ท่าอากาศยานสุวรรณภูมิ

08.00 น. ออกเดินทางสู่ท่าอากาศยานนานาชาติชิงเต่า(ใช้เวลาเดินทางประมาณ 5 ชั่วโมง)

13.00 น. เดินทางถึงท่าอากาศยานนานาชาติชิงเต่า

14.00 น. เช็คอินเข้าพักที่โรงแรม MG Hotel

16.00 น. เดินทางไปยังสวนจงซาน (ใช้เวลาประมาณ 15 นาที)

16.15 น. เดินทางถึงสวนจงซาน โดยท่านสามารถเลือกทำกิจกรรมได้ตามความสนใจของตนเอง เช่น เดินเล่น พักผ่อนหย่อนใจ หรือถ่ายภาพบรรยากาศของสวนจงซาน

18.00 น. เดินทางกลับที่พัก

19.00 น. รับประทานอาหารเย็นที่โรงแรม

วันที่สอง จุดชมทิวทัศน์เสี่ยวอี้ซาน - สะพานจ้านเฉียว

7.00 น. รับประทานอาหารเช้าที่โรงแรม

9.00 น. เดินทางไปยังจุดชมทิวทัศน์เสี่ยวอี้ซาน (ใช้เวลาประมาณ 10 นาที)

09.10 น. เดินทางถึงจุดชมทิวทัศน์เสี่ยวอี้ซาน โดยท่านสามารถเลือกทำกิจกรรมตามความสนใจของตนเอง เช่น ชมวิวเมืองชิงเต่าจากมุมสูง ถ่ายภาพทิวทัศน์ของเมืองและคอกหอย Lan Cao Ge เป็นที่ระลึก

11.00 น. ซื้อของที่ระลึก และเดินทางออกจากจุดชมทิวทัศน์เสี่ยวอี้ซาน

12.00 น. แวะรับประทานอาหารกลางวันร้าน Yiqinglou

14.00 น. เดินทางไปยังสะพานจ้านเฉียว (ใช้เวลาประมาณ 15 นาที)

14.15 น. เดินทางถึงสะพานจ้านเฉียว โดยท่านสามารถเลือกทำกิจกรรมได้ตามความสนใจของตนเอง เช่น ชมวิวโดยรอบสะพานจ้านเฉียว ถ่ายภาพศาลาหุ่ยหลัน รวมถึงสามารถลงไปเก็บหอยที่ริมชายหาด บริเวณสะพานจ้านเฉียวได้อีกด้วย

17.00 น. เดินทางกลับที่พัก (หรือสามารถอยู่รอชมพระอาทิตย์ตกดินบริเวณสะพานจ้านเฉียวได้ ช่วงเวลาประมาณ 18.00 น.)

18.30 น. เดินทางกลับที่พัก

19.00 น. รับประทานอาหารเย็นที่โรงแรม

วันที่สาม

7.00 น. รับประทานอาหารเช้าที่โรงแรม

9.00 น. เดินทางออกจากโรงแรม ไปยังสนามบินนานาชาติชิงเต่า

10.00 น. เดินทางถึงสนามบินนานาชาติชิงเต่า

13.00 น. ออกเดินทางจากท่าอากาศยานนานาชาติชิงเต่าสู่ท่าอากาศยานสุวรรณภูมิ

18.00 น. เดินทางถึงประเทศไทยโดยสวัสดิภาพ

โรงแรมที่พัก

MG Hotel

ที่ตั้ง : No.31 Zhongshan Rd, Shinan District, China 266200

MG Hotel ตั้งอยู่ถนน Zhongshan Old Street และมีสไตล์ Minguo ที่พักตั้งอยู่ห่างจากท่าเรือ Zhanqiao Pier โดยใช้เวลาเดิน 6 นาที และห่างจากสถานีรถไฟ Qingdao Railway Station 8 นาที หากเดินทางโดยรถยนต์ MG Hotel มีบริการอินเทอร์เน็ตไร้สาย (WiFi) ฟรี ห้องอาหาร 2 แห่ง และร้านขนมหวาน

ห้องพักทุกห้องมีเฟอร์นิเจอร์ไม้ ที่วิวอบนพร้อมช่องรายการระบบเคเบิล ที่นอนยางพารา และมีตัวเลือกหมอนแบบต่าง ๆ ตั้งแต่หมอนขนนก หมอนบัควีท ไปจนถึงหมอนเมมโมรี่โฟม นอกจากนี้ยังมีเครื่องฟอกอากาศ กาต้มน้ำไฟฟ้า และตู้เย็นภายในห้อง ห้องพักแต่ละห้องมีห้องน้ำส่วนตัวพร้อมพื้นที่ฝักบัวแบบวอล์กอิน รองเท้าแตะ เครื่องใช้ในห้องน้ำฟรี และเครื่องเป่าผม ที่พักมีแผนกต้อนรับเปิดทำการตลอด 24 ชม. ซึ่งให้บริการรับฝากสัมภาระ โต๊ะบริการทัวร์พร้อมข้อมูลท่องเที่ยว และศูนย์บริการธุรกิจในสถานที่ ห้องพักมีให้เลือกหลากหลายทั้งแบบเตียงเดี่ยว เตียงคู่ รวมไปถึงห้องขนาดใหญ่สำหรับครอบครัว ราคาห้องพักเริ่มต้นที่ 200 – 400 หยวน (ประมาณ 1000 – 2000 บาทไทย)



ภาพที่ 4.19 โรงแรม MG Hotel

ที่มา : <https://www.booking.com/hotel/cn/min-guo-jiu-dian.th.html> (2562)



ภาพที่ 4.20 ภายในโรงแรม MG Hotel

ที่มา : <https://www.booking.com/hotel/cn/min-guo-jiu-dian.th.html> (2562)



ภาพที่ 4.21 ห้องพักของโรงแรม MG Hotel

ที่มา : <https://www.booking.com/hotel/cn/min-guo-jiu-dian.th.html> (2562)



ภาพที่ 4.22 ห้องพักของโรงแรม MG Hotel

ที่มา : <https://www.booking.com/hotel/cn/min-guo-jiu-dian.th.html> (2562)

Kaiyue International Hostel

ที่ตั้ง : No.31 Ji Ning Road, Shi Nan District, Shinan District, China 266001

Kaiyue International Youth Hostel ตั้งอยู่ในอาคารสีขาวสุดหรูซึ่งเดิมคือโบสถ์คริสต์นิกายเก่าแก่ ที่พักตั้งอยู่บนพื้นที่สะอาดสวยงามในศูนย์กลางของเมืองเก่าและตั้งอยู่ห่างจากสถานที่ท่องเที่ยวหลายแห่งโดยใช้เวลาเดิน 15 นาที เช่น สะพานจ้านเจียว เป็นต้น Kaiyue International Youth Hostel ตั้งอยู่ห่างจากสวนสาธารณะหลู่ซิ่นและชายหาดตี้ โดยใช้เวลาเดินทางด้วยรถโดยสารสาธารณะ 15 นาที สถานีรถไฟ Qingdao Railway Station อยู่ห่างออกไป โดยใช้เวลาเดิน 10 นาที ในขณะที่สนามบินนานาชาติชิงเต่า อยู่ห่างออกไปโดยใช้เวลาเดินทางด้วยรถยนต์ 40 นาที

ห้องเรียบง่ายได้รับการตกแต่งแบบเรียบง่ายติดตั้งเครื่องปรับอากาศ โต๊ะทำงานและติดตั้งโทรทัศน์ ห้องมีห้องน้ำที่ใช้ร่วมกันหรือห้องน้ำในตัว สามารถเช่าจักรยานเพื่อสำรวจพื้นที่โดยรอบหรือเล่นบิลเลียด รับประทานอาหารและชมการแสดงดนตรีสด ตั้งแต่วันพฤหัสบดีถึงวันอาทิตย์ พนักงานที่แผนกต้อนรับซึ่งเปิดตลอด 24 ชม. พร้อมให้บริการรับฝากสัมภาระและบริการซักรีด ที่พักมีห้องสมุด โต๊ะบริการทัวร์และห้องพักกะทัดรัดมีอินเทอร์เน็ตไร้สาย (Wi-Fi) ฟรี ห้องพักมีให้เลือกหลากหลายทั้งแบบเตียงเดี่ยว เตียงคู่ และเตียงใหญ่ ราคาห้องพักเริ่มต้นที่ 300 – 500 หยวน (ประมาณ 1500 – 2500 บาทไทย)



ภาพที่ 4.23 โรงแรม Kaiyue International Hostel

ที่มา : <https://www.booking.com/hotel/cn/kaiyue-international-youth.th.html> (2562)



ภาพที่ 4.24 ภายในโรงแรม Kaiyue International Hostel

ที่มา : <https://www.booking.com/hotel/cn/kaiyue-international-youth.th.html> (2562)



ภาพที่ 4.25 ห้องพักของโรงแรม Kaiyue International Hostel

ที่มา : <https://www.booking.com/hotel/cn/kaiyue-international-youth.th.html> (2562)

Himalayas Hotel Qingdao

ที่ตั้ง : No. 880 Tongan Road, Laoshan District, China 266061

Himalayas Hotel Qingdao ตั้งอยู่ห่างจากชายหาดซีเหล่าเหริน โดยใช้เวลาเดิน 10 นาที ที่พักแห่งนี้มีทิวทัศน์เมืองและภูเขา ตลอดจนบริการอินเทอร์เน็ตไร้สาย (Wi-Fi) ฟรีทั่วอาคาร

โรงแรมแห่งนี้ยังมีที่จอดรถสาธารณะไว้ให้บริการฟรีห้องพักทุกห้องมีการตกแต่งอันทันสมัย อ่างน้ำอุ่น โทรทัศน์จอแบนพร้อมช่องรายการระบบดาวเทียม แทนวางไอพอด ตู้นิรภัย มินิบาร์ กาต้มน้ำไฟฟ้า ห้องน้ำส่วนตัวพร้อมอ่างอาบน้ำ ฝักบัว เครื่องเป่าผม ชุดคลุมอาบน้ำ รองเท้าแตะ และเครื่องใช้ในห้องพักน้ำฟรี

และมีแผนกต้อนรับ 24 ชั่วโมงพร้อมบริการเช็คอิน/เช็คเอาท์ส่วนตัว บริการเช่ารถยนต์ บริการแลกเปลี่ยนเงินตราระหว่างประเทศ บริการตัว และบริการรับฝากสัมภาระ

โรงแรมแห่งนี้มีห้องอาหารบุฟเฟต์ และบาร์ในสถานที่ซึ่งให้บริการเครื่องดื่มประเภทต่างๆ ห้องพักมีให้เลือกหลากหลายทั้งแบบเตียงเดี่ยว และเตียงคู่ ราคาห้องพักเริ่มต้นที่ 600 - 1200 หยวน (ประมาณ 3000 - 6000 บาทไทย)



ภาพที่ 4.26 โรงแรม Himalayas Hotel Qingdao

ที่มา : <https://www.booking.com/hotel/cn/qing-dao-zheng-da-xi-ma-la-ya.th.html>
(2562)



ภาพที่ 4.27 ภายในโรงแรม Himalayas Hotel Qingdao

ที่มา : <https://www.booking.com/hotel/cn/qing-dao-zheng-da-xi-ma-la-ya.th.html>
(2562)



ภาพที่ 4.28 ห้องพักของโรงแรม Himalayas Hotel Qingdao

ที่มา : <https://www.booking.com/hotel/cn/qing-dao-zheng-da-xi-ma-la-ya.th.html>

(2562)



ภาพที่ 4.29 ห้องพักของโรงแรม Himalayas Hotel Qingdao

ที่มา : <https://www.booking.com/hotel/cn/qing-dao-zheng-da-xi-ma-la-ya.th.html>

(2562)

ร้านอาหาร

ร้าน Yiqinglou

Yiqinglou Seafood Restaurant เป็นร้านอาหารทะเลที่ดีที่สุดในชิงเต่า มีห้องอาหารขนาดใหญ่ และมีที่นั่งกว่า 1200 ที่นั่ง ได้รับสมญานามว่า “ First Class Restaurant ” มานานกว่าทศวรรษ ราคาอาหารอยู่ที่ 50 – 200 หยวน (250 – 1000 บาทไทย)

YiQingLou Seafood Restaurant

80 Ning Xia Road

Qingdao, Shandong Province. P.R. China

Telephone: +86 (532) 8582-5888



ภาพที่ 4.30 ร้านอาหาร Yiqinglou

ที่มา : https://www.tripadvisor.com/YiQing_Lou_Qingdao.html (2560)



ภาพที่ 4.31 หอยลายพัดน้ำมัน

ที่มา : <http://blog.chinaprim.ru/post/Yiqinglou-Seafood-Restaurant> (2561)



ภาพที่ 4.32 กุ้งอบเนย

ที่มา : <http://blog.chinaprim.ru/post/Yiqinglou-Seafood-Restaurant> (2561)

ร้าน Chunhelou

เรียกได้ว่าหากเดินทางมาถึงชิงเต่า ต้องเดินทางมารับประทานอาหารที่นี่ ร้าน Chunhelou เป็นหนึ่งในร้านอาหารที่เก่าแก่ที่สุดในเมือง เปิดให้บริการมานานกว่าศตวรรษ ตั้งแต่พ.ศ. 2434 โดยอาหารขึ้นชื่อของที่นี่คือเกี้ยวตุ๋น ซึ่งได้รับการยกย่องว่าเป็นเกี้ยวที่อร่อยที่สุดในเมืองชิงเต่าเลยทีเดียว ราคาอาหารอยู่ที่ 40 – 100 หยวน (ประมาณ 200 – 500 บาทไทย)

ChunHeLou Shandong Restaurant

146 ZhongShan Road

Qingdao, Shandong Province. P.R. China

Telephone: +86 (532) 8282-7371; 8282-4346



ภาพที่ 4.33 ร้าน Chunhelou

ที่มา : https://en.tripadvisor.com.hk/Chun_He_Lou_Qingdao.html (2559)



ภาพที่ 4.34 เกี้ยวตุ๋น

ที่มา : <https://encrypted-tbn0.gstatic.com> (2560)

ร้าน Blue Wave Gulf

Blue Wave Gulf เป็นร้านอาหารใกล้กับชายหาด ที่มีอาหารทะเลสดใหม่ทุกวัน Blue Wave Gulf ปรั่งอาหารต้นตำหรับกวางตุ้งและเสฉวน มีเมนูให้เลือกหลากหลาย โดยเฉพาะอาหารทะเล ราคาอาหารอยู่ที่ 100 – 200 หยวน (ประมาณ 500 – 1000 บาทไทย)

Blue Wave Gulf Restaurant

7 Haimen Road,

Qingdao, Shandong Province. P.R. China

Telephone: +86 532 387 4792



ภาพที่ 4.35 ภายในร้านอาหาร Blue Wave Gulf Restaurant

ที่มา : <https://9968c6ef49dc043599a5->

[e151928c3d69a5a4a2d07a8bf3efa90a.ssl.cf2.rackcdn.com/318718.jpg](https://9968c6ef49dc043599a5-e151928c3d69a5a4a2d07a8bf3efa90a.ssl.cf2.rackcdn.com/318718.jpg) (2561)



ภาพที่ 4.36 อาหารทะเลภายในร้านอาหาร Blue Wave Gulf Restaurant
ที่มา : <http://images.china.cn/images1/200707/401160.jpg> (2561)



ภาพที่ 4.37 อาหารทะเลภายในร้านอาหาร Blue Wave Gulf Restaurant
ที่มา : <http://images.china.cn/images1/200707/401164.jpg> (2561)

บทที่ 5

สรุป อภิปรายผล และข้อเสนอแนะ

5.1 สรุปผลการศึกษา

5.1.1) แหล่งท่องเที่ยวทางธรรมชาติที่สำคัญในเมืองชิงเต่า

จากการศึกษาแหล่งท่องเที่ยวทางธรรมชาติในเมืองชิงเต่า พบว่าแหล่งท่องเที่ยวทางธรรมชาติที่สำคัญเกือบทั้งหมดจะอยู่ในเขตชินานาน (Shinan District) หรือทางตอนใต้ของเมือง มีเพียงภูเขาเหลาซาน และชายหาดชื่อเหล่าเหรินเท่านั้น ที่อยู่ในเขตเหลาซาน (Laoshan District) หรือทางตะวันออกของเมืองชิงเต่า โดยผู้วิจัยได้แบ่งแหล่งท่องเที่ยวทางธรรมชาติในเมืองชิงเต่า ดังนี้

- 1) แหล่งท่องเที่ยวทางธรรมชาติในเขตชินานาน ได้แก่
- 2) แหล่งท่องเที่ยวทางธรรมชาติในเขตเหลาซาน ได้แก่ ภูเขาเหลาซาน ชายหาดชื่อเหล่าเหริน

5.1.2) รูปแบบกิจกรรมในแหล่งท่องเที่ยวทางธรรมชาติในเมืองชิงเต่า

จากการศึกษารูปแบบกิจกรรมในแหล่งท่องเที่ยวทางธรรมชาติในเมืองชิงเต่า พบว่าลักษณะกิจกรรมภายในแหล่งท่องเที่ยวมีความแตกต่างกันตามฤดูกาล โดยนักท่องเที่ยวสามารถเลือกเดินทางมาท่องเที่ยวเพื่อทำกิจกรรมได้ตามความชอบและความสนใจของตนเอง โดยเลือกได้จากกิจกรรมในแต่ละฤดูกาลในแหล่งท่องเที่ยวทางธรรมชาติในเมืองชิงเต่า

- ฤดูใบไม้ผลิ เป็นช่วงที่ป่าด้ากวน และสวนสาธารณะจงซานเต็มไปด้วยซากุระในช่วงนี้จะมีการจัดเทศกาลเซอร์รี่ และซากุระชิงเต่า อีกทั้งยังเป็นช่วงที่วิวทัศนียภาพภูเขาเหลาซานมีความสวยงามที่สุด
- ฤดูร้อน เป็นช่วงที่เหมาะสมการท่องเที่ยวริมทะเล ได้แก่ ชายหาดตี้อี้ และชายหาดชื่อเหล่าเหริน อีกทั้งในช่วงนี้ยังเป็นการจัดเทศกาลทางทะเลนานาชาติชิงเต่าอีกด้วย
- ฤดูใบไม้ร่วง เป็นช่วงที่ใบไม้ในป่าด้ากวน และสวนสาธารณะจงซานผลัดใบและเปลี่ยนสี ซึ่งมีความสวยงามไม่แพ้ช่วงดอกไม้บานในฤดูใบไม้ผลิ

แต่หากต้องการเดินทางมาท่องเที่ยวในแหล่งท่องเที่ยวทางธรรมชาติครบทั้ง 8 สถานที่ ช่วงเวลาที่เหมาะสมที่สุดอยู่ในช่วงปลายเดือนพฤษภาคม ซึ่งเป็นช่วงปลายฤดูใบไม้ผลิ และเริ่มต้นฤดูร้อนของประเทศจีน ทำให้สามารถท่องเที่ยวได้ในทุกสถานที่ท่องเที่ยวทางธรรมชาติในเมืองชิงเต่า โดยไม่มีอุปสรรคเรื่องสภาพอากาศ เพราะเป็นช่วงที่อากาศเย็นสบาย ไม้ร้อนหรือหนาวจนเกินไป

5.1.3) เสนอแนะโปรแกรมและเส้นทางท่องเที่ยวเชิงธรรมชาติ

ในการจัดเส้นทางท่องเที่ยวเชิงธรรมชาติ ผู้วิจัยพิจารณาความเหมาะสมจากความสะดวกในการเดินทางท่องเที่ยวจากอีกแห่งหนึ่งไปยังอีกแห่งหนึ่ง โรงแรมที่พัก ระยะเวลาท่องเที่ยว และฤดูกาลที่เหมาะสม โดยแบ่งได้เป็น 3 เส้นทาง ดังนี้

1) เส้นทางท่องเที่ยวภูเขาเหลาซาน และชายหาดซีเหล่าเหริน

ระยะเวลาท่องเที่ยว 3 วัน 2 คืน โดยเส้นทางท่องเที่ยวภูเขาเหลาซานและชายหาดซีเหล่าเหริน เป็นเส้นทางท่องเที่ยวที่เหมาะสมสำหรับนักท่องเที่ยวที่ชื่นชอบแหล่งท่องเที่ยวทางธรรมชาติ โดยเฉพาะภูเขาและทะเลมากเป็นพิเศษ ซึ่งทั้งภูเขาเหลาซาน และชายหาดซีเหล่าเหริน ได้รับการยกย่องว่าเป็นสถานที่ท่องเที่ยวที่มีชื่อเสียงอันดับต้นๆของชิงเต่า โดยภูเขาเหล่าซานนับว่าเป็นภูเขาเก่าแก่ของเมือง เพราะมีประวัติศาสตร์อันยาวนาน นอกจากจะได้ชื่นชมความงามของธรรมชาติแล้วยังสามารถศึกษาประวัติศาสตร์ผ่านทางร่องรอยที่ยังหลงเหลืออยู่บนภูเขาเหลาซานได้อีกด้วย

2) เส้นทางท่องเที่ยวป่าต้ากวาน ชายหาดตี้อี้ และสวนสาธารณะหลู่ซิ่น

ระยะเวลาท่องเที่ยว 3 วัน 2 คืน เส้นทางท่องเที่ยวป่าต้ากวาน ชายหาดตี้อี้ และสวนสาธารณะหลู่ซิ่น เป็นเส้นทางท่องเที่ยวที่เหมาะสมสำหรับทุกเพศทุกวัย และเหมาะสำหรับผู้ที่ต้องการชื่นชมความงามของต้นเซอริและต้นซากุระชิงเต่า ที่นับว่าเป็น 1 ในเอกลักษณ์ของเมือง รวมถึงได้พักผ่อนหย่อนใจที่สวนสาธารณะริมทะเลอย่างสวนหลู่ซิ่น หรือหากต้องการเล่นน้ำทะเล อาบแดด หรือเล่นวอลเลย์บอลชายหาด ก็สามารถเดินต่อมายังชายหาดตี้อี้ได้เลย

3) เส้นทางท่องเที่ยวจุดชมวิวเสี่ยวอี้ซาน สะพานจ้านเฉียว และสวนสาธารณะจงซาน

ระยะเวลาท่องเที่ยว 3 วัน 2 คืน เส้นทางท่องเที่ยวจุดชมวิวเสี่ยวอี้ซาน สะพานจ้านเฉียว และสวนสาธารณะจงซาน เป็นเส้นทางที่เหมาะสมสำหรับผู้ที่ต้องการชมความงามของธรรมชาติ รวมถึงชมบรรยากาศของเมืองชิงเต่า และเก็บภาพสวยๆไว้เป็นที่ระลึก เพราะจุดชมวิวเสี่ยวอี้ซานคือจุดชมวิวทัศนียภาพที่สวยงามที่สุดในเมืองชิงเต่า ซึ่งท่านสามารถชมบรรยากาศของเมืองจากมุมสูงได้ 360 องศา ส่วนสะพานจ้านเฉียว เป็นจุดที่เห็นทัศนียภาพของทะเลได้อย่างใกล้ชิดอีกทั้งยังสามารถทำกิจกรรมริมชายหาด เช่น เก็บหอย ได้อีกด้วย สำหรับสวนสาธารณะจงซาน เป็นสถานที่ที่เหมาะสมสำหรับการมาเดินทางมาเมื่อผ่อนคลายความเมื่อยล้า หลังจากเดินทางมาทั้งวัน

5.2 อภิปรายผล

จากการศึกษาเรื่อง “การศึกษาเส้นทางท่องเที่ยวเชิงธรรมชาติในเมืองชิงเต่า ประเทศจีน” ชี้ให้เห็นว่าเมืองชิงเต่าตั้งอยู่ทางตอนใต้ของมณฑลซานตง ซึ่งเป็นมณฑลชายฝั่งทะเลทางภาคตะวันออกของประเทศจีน ทำให้เมืองชิงเต่ามีอากาศเย็นสบาย เหมาะแก่การท่องเที่ยวตลอดทั้งปี มี

แหล่งท่องเที่ยวที่มีเอกลักษณ์เฉพาะตัว เมืองชิงเต๋าก็มีชื่อเสียงและได้รับความนิยมอย่างมากจากนักท่องเที่ยวทั้งในประเทศและต่างประเทศ เมืองชิงเต๋ายังใช้จุดแข็งของฤดูกาลมาเป็นจุดขายในการพัฒนาแหล่งท่องเที่ยว โดยเฉพาะการจัดเทศกาลต่างๆ ได้แก่ เทศกาลเซอร์รี่และซากุระชิงเต๋่า ในช่วงฤดูใบไม้ผลิ เทศกาลทางทะเลนานาชาติชิงเต๋่า ในช่วงฤดูร้อน รวมถึงการจัดกิจกรรมต่างๆ เช่น การชมวิวหมอก บนภูเขาเหลาซาน ในช่วงฤดูใบไม้ผลิ เป็นต้น นอกจากนี้ สถานที่ท่องเที่ยวที่ทางธรรมชาติที่สำคัญในเมืองชิงเต๋่า ยังสามารถท่องเที่ยวได้ตลอดทั้งปีอีกด้วย เช่นเดียวกับงานวิจัยของ จิราพร รุ่งโรจน์สุนทร และ สิริบุญยากร ช่างสลัก (2558) พบว่า ลักษณะทางภูมิประเทศและภูมิอากาศทำให้เกิดสถานที่ท่องเที่ยวทางธรรมชาติที่น่าสนใจหลายแห่ง และมีรูปแบบกิจกรรมท่องเที่ยวที่แตกต่างกันไปตามลักษณะของแหล่งท่องเที่ยวเชิงธรรมชาติต่างๆ โดยแหล่งท่องเที่ยวธรรมชาติจะเน้นการจัดกิจกรรมกลางแจ้งให้นักท่องเที่ยวได้สัมผัสกับธรรมชาติผ่านกิจกรรม เช่น เดินป่า ปีนเขาล่องเรือ เป็นต้น โดยปัจจัยที่มีผลต่อการพัฒนาการท่องเที่ยวเชิงธรรมชาตินั้นแบ่งได้เป็น ปัจจัยภายนอก คือ กระแสนุรักษ์นิยม และปัจจัยภายใน ได้แก่ ปัจจัยด้านทรัพยากรและด้านการบริการ การท่องเที่ยวล้วนแต่เป็นตัวช่วยในการผลักดันให้การท่องเที่ยวเชิงธรรมชาติมีความก้าวหน้ามากขึ้น

5.3 ข้อเสนอแนะ

จากการศึกษา เรื่อง “การศึกษาเส้นทางท่องเที่ยวเชิงธรรมชาติในเมืองชิงเต๋่า ประเทศจีน” ประเทศไทยมีแหล่งท่องเที่ยวทางธรรมชาติทั้งทางบกและทางทะเลที่มีความสวยงามและอุดมสมบูรณ์หลายแห่ง ผู้วิจัยมีความคิดเห็นว่า รัฐบาลไทยควรเล็งเห็นถึงความสำคัญของการท่องเที่ยวเชิงธรรมชาติในประเทศไทย โดยเฉพาะอย่างยิ่ง การดูแล รักษาทรัพยากรทางธรรมชาติภายในแหล่งท่องเที่ยว ไม่ให้ได้รับความเสียหาย หรือทะนุบำรุงแหล่งท่องเที่ยวต่างๆ ให้คงสภาพเดิมอยู่เสมอ

5.4 ข้อจำกัดในการศึกษา

5.4.1) ข้อจำกัดด้านเวลา เนื่องจากผู้วิจัยมีเวลาในการลงพื้นที่เก็บข้อมูลค่อนข้างสั้น จึงทำให้เข้าถึงข้อมูลได้ไม่ละเอียดมากนัก ซึ่งหากผู้วิจัยมีระยะเวลาในการลงภาคสนามนานขึ้น ก็จะสามารถเข้าถึงข้อมูลได้ละเอียดและชัดเจนมากขึ้น

5.4.2) ข้อจำกัดด้านงบประมาณ เนื่องจากผู้วิจัยต้องเก็บข้อมูลเกี่ยวกับสถานที่ท่องเที่ยวทางธรรมชาติในเมืองชิงเต๋่า แต่การเดินทางไปทุกแหล่งท่องเที่ยวใช้งบประมาณค่อนข้างสูง จึงไม่สามารถสำรวจภาคสนามในบางพื้นที่ได้

บรรณานุกรม

หนังสือและเอกสารตีพิมพ์

คล่อง ศิริประภาธรรม. (2552). คู่มือท่องเที่ยวประเทศจีน. พิมพ์ครั้งที่ 4. กรุงเทพฯ: สุขภาพใจ.

วรรณมา วงศ์วานิช. (2539). ภูมิศาสตร์กับการท่องเที่ยว. พิมพ์ครั้งที่ 1. กรุงเทพฯ:

มหาวิทยาลัยธรรมศาสตร์.

ดวงใจ. (2550). Unseen China. พิมพ์ครั้งที่ 1. กรุงเทพฯ: ปาเจรา.

วิทยาลัยภาษาจีนปักกิ่ง , มหาวิทยาลัยครุฑน่านจิง และมหาวิทยาลัยครูอันฮุย. (2550). ภูมิศาสตร์ประเทศจีน. พิมพ์ครั้งที่ 1. กรุงเทพฯ: สุขภาพใจ.

วิมล จิโรจพันธ์. (2548). การท่องเที่ยวเชิงธรรมชาติ. พิมพ์ครั้งที่ 1. กรุงเทพฯ: แสงดาว.

ข้อมูลจากฐานข้อมูลออนไลน์และเว็บไซต์

จิราพร รุ่งโรจน์สุนทร. (2558). “การท่องเที่ยวเชิงนิเวศในเกาะฮอกไกโด.”

ภาคนิพนธ์ของ การศึกษารายวิชา 450109 การศึกษาเอกเทศ สาขาวิชาเอเชียศึกษา

คณะอักษรศาสตร์ มหาวิทยาลัยศิลปากร. เข้าถึงเมื่อ 10 มกราคม 2562. เข้าถึงได้จาก

[_http://172.27.49.20/wp-content/uploads/2558/geography/05550607.pdf](http://172.27.49.20/wp-content/uploads/2558/geography/05550607.pdf)

ปิยวรรณ คงประเสริฐ. (2551). “การท่องเที่ยวเชิงธรรมชาติแบบบูรณาการเพื่อการวางแผน

พัฒนาการท่องเที่ยวอย่างยั่งยืน ที่เกาะพะนัง จังหวัดสุราษฎร์ธานี.” เข้าถึงเมื่อ 10 มกราคม

2562. เข้าถึงได้จาก http://thesis.swu.ac.th/swuthesis/Eco_Pla_Man

ไพลินพันธุ์ สร้อยจาดุรนต์. (2538). “กลยุทธ์การส่งเสริมการท่องเที่ยวทางธรรมชาติแนวอนุรักษ์ใน

อุทยานแห่งชาติดอยอินทนนท์ โดยใช้คู่มือแนะนำเชิงระบบนิเวศ : กรณีศึกษา นักศึกษา

ชมรมอนุรักษ์สิ่งแวดล้อม สถาบันราชภัฏเชียงใหม่.” เข้าถึงเมื่อ 10 มกราคม 2562. เข้าถึง

ได้จาก <http://mulinet11.li.mahidol.ac.th/e-thesis/scan/36666.pdf>

สิริกัญญา สิริรัตนศักดิ์กุล. (2560). “การท่องเที่ยวตามเส้นทางรถโดยสารประจำทางในเมืองชิงเต่า

ประเทศจีน.” ภาคนิพนธ์ของการศึกษารายวิชา 450109 การศึกษาเอกเทศ

สาขาวิชาเอเชียศึกษา คณะอักษรศาสตร์ มหาวิทยาลัยศิลปากร.

เข้าถึงเมื่อ 10 มกราคม 2562. เข้าถึงได้จาก

<http://172.27.49.20/wp-content/uploads/2560/geography/05570576.pdf>

สิริบุญยากร ชางสลัก. (2558). “การท่องเที่ยวเชิงนิเวศเกาะไต้หวัน.” ภาคนิพนธ์ของการศึกษา

รายวิชา 450109 การศึกษาเอกเทศ สาขาวิชาเอเชียศึกษา คณะอักษรศาสตร์

มหาวิทยาลัยศิลปากร. เข้าถึงเมื่อ 10 มกราคม 2562. เข้าถึงได้จาก

<http://172.27.49.20/wp-content/uploads/2558/geography/05550715.pdf>

ไทยรัฐออนไลน์. (2560). **3 เหตุผลต้องเที่ยว 'ชิงเต่า'**. เข้าถึงเมื่อ 12 ตุลาคม 2561. เข้าถึงได้จาก

<https://www.msn.com/th-th/lifestyle/travel/3>

พิเชษฐ ชัยยัง. (2561). **เมืองทรงเสน่ห์ เมืองชิงเต่า**. เข้าถึงเมื่อ 12 ตุลาคม 2561. เข้าถึงได้จาก

<https://www.baanjomyut.com/library/china/21.html>

เอ็กซ์พีเดีย. (2561). **ท่องเที่ยวชิงเต่า**. เข้าถึงเมื่อ 12 ตุลาคม 2561. เข้าถึงได้จาก

<https://www.expedia.co.th/Qingdao.d6140854.Travel>

Qingdao China Guide. (2018). **Tourist Attractions & Sightseeing in Qingdao**.

Accessed October 2, 2018. Available from

<http://www.qingdaochinaguide.com/attractions/>

Travel China Guide. (2014). **China Inbound Tourism in 2014**.

Accessed October 2, 2018. Available from

<https://www.travelchinaguide.com/tourism/2014statistics/inbound.htm>

Travel China Guide. (2018). **Qingdao Attractions - Things to Do**.

Accessed October 2, 2018. Available from

<https://www.travelchinaguide.com/attraction/shandong/qingdao/>

文化经纬. (2002). 德国韵味的中国城市 - - 青岛.

Accessed October 2, 2018. Available from

<https://m.dw.com/zh/%E5%BE%B7%E5%9B%B>

ภาคผนวก



ภาพที่ 1 ปาด้ากวาน

ที่มา : ผู้วิจัย



ภาพที่ 2 ปาด้ากวาน

ที่มา : ผู้วิจัย (2562)



ภาพที่ 3 ปาด้ากวน

ที่มา : ผู้วิจัย (2562)



ภาพที่ 4 สวนสาธารณะจงซาน

ที่มา : ผู้วิจัย (2562)



ภาพที่ 5 สวนสาธารณะจงซาน
ที่มา : ผู้วิจัย (2562)



ภาพที่ 6 ชายหาดต้อ
ที่มา : ผู้วิจัย (2562)



ภาพที่ 7 สวนสาธารณะหลู่ซิ่น

ที่มา : ผู้วิจัย (2562)



ภาพที่ 8 สวนสาธารณะหลู่ซิ่น

ที่มา : ผู้วิจัย (2562)



ภาพที่ 9 สวนสาธารณะหลู่ซิ่น

ที่มา : ผู้วิจัย (2562)



ภาพที่ 10 บัตรเข้าชมจุดชมทิวทัศน์เสี่ยวอี้ซาน

ที่มา : ผู้วิจัย (2562)



ภาพที่ 11 หอคอย Lan Cao Ge

ที่มา : ผู้วิจัย (2562)




ภาพที่ 12 บันไดของหอคอย Lan Cao Ge

ที่มา : ผู้วิจัย (2562)



ภาพที่ 13 ทิวทัศน์จากบนหอคอย Lan Cao Ge

ที่มา : ผู้วิจัย (2562)



ภาพที่ 14 ทิวทัศน์จากบนหอคอย Lan Cao Ge

ที่มา : ผู้วิจัย (2562)



ภาพที่ 15 ชายหาดบริเวณสะพานจ้านเฉียว

ที่มา : ผู้วิจัย (2562)



ภาพที่ 16 ศาลาหุยหลัน

ที่มา : ผู้วิจัย (2562)



ภาพที่ 17 ทะเลบริเวณสะพานจ้านเฉียว

ที่มา : ผู้วิจัย (2562)



ภาพที่ 18 ชายหาดซื้อเหล่าเหริน

ที่มา : ผู้วิจัย (2562)



ภาพที่ 19 บัตรค่าเข้าชมภูเขาเหลาซาน

ที่มา : ผู้วิจัย (2562)



ภาพที่ 20 ทิวทัศน์บนภูเขาลาซาน

ที่มา : ผู้วิจัย (2562)



ภาพที่ 21 จุดแวะพักบนภูเขาลาซาน

ที่มา : ผู้วิจัย (2562)



ภาพที่ 22 ภูเขาเหลาซาน

ที่มา : ผู้วิจัย (2562)

ประวัติย่อผู้วิจัย

ชื่อ - นามสกุล	นางสาวกรรณก อินทวิชา
วัน เดือน ปีเกิด	15 มิถุนายน 2539
ประวัติการศึกษา	
2558 – ปัจจุบัน	ระดับปริญญาตรี มหาวิทยาลัยศิลปากร วิทยาเขตพระราชวังสนามจันทร์ คณะอักษรศาสตร์ สาขาเอเชียศึกษา ภาษาเลือกจีน
2554 - 2556	ระดับมัธยมศึกษาตอนต้นถึงมัธยมศึกษาตอนปลาย โรงเรียนวินิตศึกษาฯ สายวิทยาศาสตร์ – คณิตศาสตร์

แบบโอนลิขสิทธิ์สารนิพนธ์

สาขาเอเชียศึกษา คณะอักษรศาสตร์ มหาวิทยาลัยศิลปากร

ข้าพเจ้า	นางสาวกรรณก อินทริวิชา
นักศึกษาชั้นปีที่ 4	วิชาเอกเอเชียศึกษา ภาษาเลือกภาษาจีน
สารนิพนธ์	การศึกษาเส้นทางท่องเที่ยวเชิงธรรมชาติในเมืองชิงเต่า ประเทศจีน
ชื่ออาจารย์ที่ปรึกษา	อาจารย์ปรียาภรณ์ หมั่นราช
ที่อยู่ติดต่อได้ภายหลังสำเร็จการศึกษา	73/4 ม.4 ซ.ละโว้73 ต.ถนนใหญ่ อ.เมือง จ.ลพบุรี 15000
หมายเลขโทรศัพท์	080-2973714

ลิขสิทธิ์ของสารนิพนธ์อันเป็นผลจากการศึกษาเล่าเรียน ซึ่งเป็นส่วนหนึ่งของหลักสูตรระดับปริญญาบัณฑิต ข้าพเจ้ายินดีโอนลิขสิทธิ์ตามมาตรา 17 วรรค 2 แห่งพระราชบัญญัติลิขสิทธิ์ พ.ศ. 2537 เป็นของคณะอักษรศาสตร์ มหาวิทยาลัยศิลปากร โดยมีกำหนดตลอดอายุคุ้มครองสิทธิ์

ลงนามผู้ โอน.....

(นางสาวกรรณก อินทริวิชา)

วันที่.....เดือน..... พ.ศ.

ลงนามผู้รับโอน.....

(.....)

.วันที่.....เดือน..... พ.ศ.