



สารนิพนธ์

เรื่อง แหล่งท่องเที่ยวทางธรรมชาติ : กรณีศึกษามณฑลเสฉวน

โดย

นางสาวนรรัตน์ วีรวินนทนกุล

รหัสนักศึกษา 05580600

สารนิพนธ์นี้เป็นส่วนหนึ่งของการศึกษาตามหลักสูตรปริญญาอักษรศาสตรบัณฑิต สาขาวิชาเอเชีย

ศึกษา คณะอักษรศาสตร์ มหาวิทยาลัยศิลปากร

ปีการศึกษา 2561

ลิขสิทธิ์ของคณะอักษรศาสตร์ มหาวิทยาลัยศิลปากร



สารนิพนธ์

เรื่อง แหล่งท่องเที่ยวทางธรรมชาติ : กรณีศึกษามณฑลเสฉวน

โดย

นางสาวนรรัตน์ วีรวินนทนกุล

รหัสนักศึกษา 05580600

สารนิพนธ์นี้เป็นส่วนหนึ่งของการศึกษาตามหลักสูตรปริญญาอักษรศาสตรบัณฑิต สาขาวิชาเอเชีย

ศึกษา คณะอักษรศาสตร์ มหาวิทยาลัยศิลปากร

ปีการศึกษา 2561

ลิขสิทธิ์ของคณะอักษรศาสตร์ มหาวิทยาลัยศิลปากร

กิตติกรรมประกาศ

สารนิพนธ์เรื่อง “แหล่งท่องเที่ยวทางธรรมชาติ : กรณีศึกษามณฑลเสฉวน” เป็นส่วนหนึ่งของรายวิชา 450109 การศึกษาเอกเทศ (INDEPENDENT STUDY) สารนิพนธ์ชิ้นนี้สามารถสำเร็จได้ด้วยดี เนื่องจากได้รับการกรุณาอย่างสูงจากผู้ช่วยศาสตราจารย์ ดร.คมสัน ศิริวงศ์วัฒนา อาจารย์ที่ปรึกษาบทความวิจัยประจำภาคภูมิศาสตร์ คณะอักษรศาสตร์ มหาวิทยาลัยศิลปากร ที่กรุณาให้คำแนะนำและให้คำปรึกษา ตลอดจนการปรับปรุงแก้ไข ข้อบกพร่องต่างๆด้วยความเอาใจใส่อย่างดียิ่งจนทำให้งานวิจัยในครั้งนี้เสร็จสมบูรณ์ ข้าพเจ้าขอขอบพระคุณอาจารย์อย่างสูงไว้ ณ ที่นี้ และขอขอบคุณครอบครัว และเพื่อนๆ ที่คอยให้ความช่วยเหลือ ให้คำแนะนำ ตลอดจนให้กำลังใจ ซึ่งเป็นแรงผลักดันให้การศึกษางานวิจัยในครั้งนี้สำเร็จลุล่วงไปได้ด้วยดี ผู้วิจัยหวังว่า งานวิจัยฉบับนี้จะเป็นประโยชน์แก่ผู้ที่สนใจ หากมีข้อบกพร่องหรือ ข้อผิดพลาดประการใด ข้าพเจ้าก็ขออภัยไว้ ณ ที่นี้

ขอขอบพระคุณทุกคนในครอบครัวที่คอยให้กำลังใจและชี้แนะในการแก้ไขปัญหาต่างๆจนสามารถดำเนินการศึกษาสำเร็จไปได้ด้วยดี

ขอขอบคุณงานวิจัยในอดีตทุกฉบับที่ให้ข้อมูลที่เป็นประโยชน์ต่องานวิจัย และขอบคุณเพื่อนๆสำหรับกำลังใจที่มอบให้ ทำให้ผู้วิจัยผ่านพ้นอุปสรรคไปได้ด้วยดีสำเร็จลุล่วง

นวรรตน์ วีรวินนทนกุล

ชื่อสารนิพนธ์	แหล่งท่องเที่ยวทางธรรมชาติ : กรณีศึกษามณฑลเสฉวน
ผู้เขียน	นางสาวนวิรัตน์ วีร์วินันทนกุล
อาจารย์ที่ปรึกษาสารนิพนธ์	ผู้ช่วยศาสตราจารย์ ดร.คมสัน ศีร์วงศ์วัฒนา
สาขาวิชา	เอเชียศึกษา คณะอักษรศาสตร์ มหาวิทยาลัยศิลปากร วิทยาเขตพระราชวังสนามจันทร์
ปีการศึกษา	2561

บทคัดย่อ

การศึกษาเรื่องแหล่งท่องเที่ยวทางธรรมชาติ : กรณีศึกษามณฑลเสฉวน มีวัตถุประสงค์เพื่อศึกษาปัจจัยที่มีผลต่อการดึงดูดใจให้นักท่องเที่ยวเดินทางมาแหล่งท่องเที่ยวทางธรรมชาติในมณฑลเสฉวน เพื่อจัดเส้นทางแหล่งท่องเที่ยวทางธรรมชาติในมณฑลเสฉวน โดยมีการศึกษาและวิเคราะห์ข้อมูลจากเอกสารที่เกี่ยวข้องทางด้านการท่องเที่ยวและแผนที่ และข้อมูลจากกลุ่มตัวอย่าง 200 ตัวอย่าง

ผลการศึกษาพบว่า ปัจจัยที่มีผลต่อการดึงดูดใจให้นักท่องเที่ยวเดินทางมาแหล่งท่องเที่ยวทางธรรมชาติในมณฑลเสฉวน คือ นักท่องเที่ยวส่วนใหญ่รักธรรมชาติและการสำรวจ ชอบปีนเขา เดินป่าและภูมิทัศน์ตามธรรมชาติของเสฉวน ตั้งแต่ทะเลสาบไปจนถึงภูเขาและหุบเขา ตามลำดับ ในส่วนของการจัดเส้นทางแหล่งท่องเที่ยวทางธรรมชาติในมณฑลเสฉวน สามารถจัดเส้นทางแหล่งท่องเที่ยวได้ 4 เส้นทาง โดยแหล่งท่องเที่ยวทั้ง 4 เส้นทาง จะใช้ระยะเวลาในการท่องเที่ยวเป็นเวลา 3-6 วัน ช่วงเวลาที่เหมาะสมแก่การท่องเที่ยว คือ เดือนเมษายน เป็นช่วงฤดูใบไม้ผลิที่อุทยานแห่งชาติจิวไฉ่โกวและอุทยานแห่งชาติหวงหลง ฤดูนี้จะเป็นช่วงที่มีน้ำในทะเลสาบมากและอาจจะมีฝนตกเล็กน้อย ทำให้พืชพรรณบริเวณน้ำตกจิวไฉ่โกวและทะเลสาบอุดมสมบูรณ์ และเป็นช่วงที่อากาศพอดี (สำหรับคนไทย) เดือนมิถุนายน เป็นช่วงฤดูร้อนที่ภูเขาชื่อกุเหนียงชาน เป็นช่วงที่ดอกไม้บนภูเขาบานสามารถลงไปเล่นน้ำในลำธารที่เกิดจากการละลายของหิมะบนภูเขาได้ เดือนพฤศจิกายน ภูเขาหิมะซีหลิง เป็นช่วงฤดูหนาว สามารถสัมผัสอากาศหนาวในสถานที่ที่มีหิมะและเพลิดเพลินกับกิจกรรมต่างๆบนภูเขาหิมะซีหลิง ได้แก่ แผ่นเลื่อนหิมะ สกีหิมะ ม้าลากเลื่อนหิมะ บอลลูน เป็นต้น ช่วงเดือนมกราคม ภูเขาเอ๋อเหมยหรือภูเขาจ้อไบ๊ สามารถชมวัดเป่ากั๋ว วัดที่ใหญ่และสวยที่สุดบนภูเขาเพลิดเพลินกับวิวบนยอดเขาจินตัง ซึ่งมีทิวทัศน์อันสลบชับซ้อนด้วยภูเขาเหนือชั้นเมฆ นมัสการสิ่งศักดิ์สิทธิ์บนยอดเขา (สมัตภัทรโพธิสัตว์)

คำสำคัญ : แหล่งท่องเที่ยวทางธรรมชาติ, มณฑลเสฉวน, ประเทศจีน

สารบัญ

เรื่อง	หน้า
กิตติกรรมประกาศ	ก
บทคัดย่อ	ข
สารบัญ	ค-ง
สารบัญตาราง	จ
สารบัญรูปภาพ	ฉ-ณ
บทที่ 1 บทนำ	1
ที่มาและความสำคัญของปัญหา	1-2
วัตถุประสงค์	2
ประโยชน์ที่คาดว่าจะได้รับ	2
ขอบเขตของการศึกษา	2
นิยามศัพท์	2
บทที่ 2 วรรณกรรมเกี่ยวข้อง	3
ความหมายของการท่องเที่ยว	3
วัตถุประสงค์ของการท่องเที่ยว	3-4
ประเภทของการท่องเที่ยว	4-7
ความหมายของอุตสาหกรรมท่องเที่ยว	7-8
ทรัพยากรท่องเที่ยวทางธรรมชาติ	8-9
ภูมิศาสตร์มณฑลเสฉวน	9-12
แหล่งท่องเที่ยวทางธรรมชาติในมณฑลเสฉวน	12-27
แหล่งท่องเที่ยวอื่นๆในมณฑลเสฉวน	28-31
เอกสารและงานวิจัยที่เกี่ยวข้อง	32-35
บทที่ 3 วิธีดำเนินการวิจัย	36
แหล่งที่มาของข้อมูล	36
ขั้นตอนการศึกษา	36
เครื่องมือที่ใช้ในการศึกษา	36
เทคนิคในการวิเคราะห์	36
บทที่ 4 ผลการวิจัย	37
ปัจจัยที่มีผลต่อการดึงดูดใจให้นักท่องเที่ยวเดินทางมาแหล่งท่องเที่ยวทางธรรมชาติใน	
มณฑลเสฉวน	37-47

จัดเส้นทางแหล่งท่องเที่ยวทางธรรมชาติในมณฑลเสฉวน	47-66
บทที่ 5 สรุป อภิปรายผลและข้อเสนอแนะ	67
สรุปผลการศึกษา	67-69
อภิปรายผล	70
ข้อเสนอแนะ	70
ข้อจำกัดทางการศึกษา	71
บรรณานุกรม	72-78
ภาคผนวก	79-80
ประวัติผู้วิจัย	81

สารบัญตาราง

ตาราง	หน้าที่
ตารางที่ 1 แสดงจำนวนและร้อยละของกลุ่มตัวอย่างที่เดินทางไปแหล่งท่องเที่ยวทางธรรมชาติใน มณฑลเสฉวน จำแนกตามเพศ	37
ตารางที่ 2 แสดงจำนวนและร้อยละของกลุ่มตัวอย่างที่เดินทางไปแหล่งท่องเที่ยวทางธรรมชาติใน มณฑลเสฉวน จำแนกตามกลุ่มอายุ	38
ตารางที่ 3 แสดงจำนวนและร้อยละของกลุ่มตัวอย่างที่เดินทางไปแหล่งท่องเที่ยวทางธรรมชาติใน มณฑลเสฉวน จำแนกตามภูมิภาคในประเทศ	39-40
ตารางที่ 4 แสดงจำนวนและร้อยละของกลุ่มตัวอย่างที่เดินทางไปแหล่งท่องเที่ยวทางธรรมชาติใน มณฑลเสฉวน จำแนกตามจำนวนผู้ร่วมเดินทาง	41
ตารางที่ 5 แสดงจำนวนและร้อยละของกลุ่มตัวอย่างที่เดินทางไปแหล่งท่องเที่ยวทางธรรมชาติใน มณฑลเสฉวน จำแนกตามผู้ร่วมเดินทาง	42
ตารางที่ 6 แสดงจำนวนและร้อยละของกลุ่มตัวอย่างที่เดินทางไปแหล่งท่องเที่ยวทางธรรมชาติใน มณฑลเสฉวน จำแนกตามแรงจูงใจ	43-44
ตารางที่ 7 แสดงจำนวนและร้อยละของกลุ่มตัวอย่างที่เดินทางไปแหล่งท่องเที่ยวทางธรรมชาติใน มณฑลเสฉวน จำแนกตามสถานที่ท่องเที่ยว	45
ตารางที่ 8 แสดงจำนวนและร้อยละของกลุ่มตัวอย่าง (100 คน) ที่เดินทางไปแหล่งท่องเที่ยวทาง ธรรมชาติในมณฑลเสฉวน จำแนกตามอุปสรรคที่พบระหว่างท่องเที่ยว	46
ตารางที่ 9 แสดงแผนการเดินทางท่องเที่ยวแหล่งท่องเที่ยวทางธรรมชาติในมณฑลเสฉวน (เฉิงตู-ฉีว์ไ้โกว-หวงหลง) (11-16 เมษายน 2562)	47-50
ตารางที่ 10 แสดงแผนการเดินทางท่องเที่ยวแหล่งท่องเที่ยวทางธรรมชาติในมณฑลเสฉวน (ภูเขาซื่อกุ่เหนียงหรือภูเขาสี่ตรุณี-เฉิงตู) (7-10 มิถุนายน 2562)	53-56
ตารางที่ 11 แสดงแผนการเดินทางท่องเที่ยวแหล่งท่องเที่ยวทางธรรมชาติในมณฑลเสฉวน (เฉิงตู-ภูเขาหิมะซีหฺลิ่ง) (22-24 พฤศจิกายน 2562)	58-60
ตารางที่ 12 แสดงแผนการเดินทางท่องเที่ยวแหล่งท่องเที่ยวทางธรรมชาติในมณฑลเสฉวน (เฉิงตู-ภูเขาเอ๋อเหมย) (27-30 มกราคม 2563)	61-64

สารบัญภาพ

ภาพที่	หน้าที่
ภาพที่ 1 แผนที่แสดงตำแหน่งที่ตั้งมณฑลเสฉวน	9
ภาพที่ 2 แผนที่แสดงการแบ่งพื้นที่การปกครอง	10
ภาพที่ 3 ภูเขาหิมะซีหลิง	12
ภาพที่ 4 ภูเขาหิมะซีหลิง	12
ภาพที่ 5 ลานสกีภูเขาหิมะซีหลิง	13
ภาพที่ 6 Sun and Moon Platform	13
ภาพที่ 7 มุมสูงบริเวณยอดเขาจินติง	13
ภาพที่ 8 ภาพมุมสูงบนภูเขาเอ้อเหมย	13
ภาพที่ 9 วัดเป่ากั๋ว	14
ภาพที่ 10 Qingyin Pavilion	14
ภาพที่ 11 วัดหมื่นปี	15
ภาพที่ 12 พระโพธิสัตว์ผู้เสียนทรงช้างเผือก	15
ภาพที่ 13 Leidongping	15
ภาพที่ 14 ยอดเขาจินติง	15
ภาพที่ 15 Huazang Temple	15
ภาพที่ 16 พระโพธิสัตว์ผู้เสียนทองคำ	15
ภาพที่ 17 อุทยานแห่งชาติจิวไจ้โกว	16
ภาพที่ 18 อุทยานแห่งชาติจิวไจ้โกว	16
ภาพที่ 19 The Virgin Forest	17
ภาพที่ 20 ทะเลสาบหงส์	17
ภาพที่ 21 ทะเลสาบแพนต้า	18
ภาพที่ 22 ทะเลสาบดอกไม้	18
ภาพที่ 23 ทะเลสาบนกยูง	18
ภาพที่ 24 น้ำตกไข่มุก	18
ภาพที่ 25 น้ำตกน้ำร้อนกลาง	19
ภาพที่ 26 ทะเลสาบยาว	19
ภาพที่ 27 ทะเลสาบห้าสี	20
ภาพที่ 28 Bonsai Shoals	20
ภาพที่ 29 อุทยานแห่งชาติหวงหลง	20

ภาพที่ 30 อุทยานแห่งชาติหวงหลง	20
ภาพที่ 31 ทะเลสาบห้าสี	21
ภาพที่ 32 วัดหวงหลง	21
ภาพที่ 33 สระเจียงเยียน	22
ภาพที่ 34 สระบอนไซ	22
ภาพที่ 35 Jin Sha Pu Di	22
ภาพที่ 36 Flying Waterfall	22
ภาพที่ 37 Welcome Pools	23
ภาพที่ 38 ภูเขาชื่อกูเหนียงหรือภูเขาสี่ตรุณี	23
ภาพที่ 39 ภูเขาชื่อกูเหนียงหรือภูเขาสี่ตรุณี	23
ภาพที่ 40 Lama Monastery	24
ภาพที่ 41 The Erdao Flatland	24
ภาพที่ 42 Dead Tree Beach	25
ภาพที่ 43 ต้น Sea Buckthorn	25
ภาพที่ 44 The Shanggan Lake	26
ภาพที่ 45 Muluozi	26
ภาพที่ 46 Da Hai Lake	26
ภาพที่ 47 ทะเลสาบดอกไม้ม	26
ภาพที่ 48 อุทยานธารน้ำแข็งไห่หลัวโกว	27
ภาพที่ 49 อุทยานธารน้ำแข็งไห่หลัวโกว	27
ภาพที่ 50 ริมหาดทะเลสาบมู่เก้อซั่ว	27
ภาพที่ 51 ทะเลสาบมู่เก้อซั่ว	27
ภาพที่ 52 พระราชวังชิงหยาง	28
ภาพที่ 53 แพะสัมฤทธิ์	28
ภาพที่ 54 แพะแปลกประหลาด ที่มีเขาเดียว	28
ภาพที่ 55 Eight-Diagram Pavilion	29
ภาพที่ 56 Hall of Three Purities	29
ภาพที่ 57 Hall of Goddess Doumu	30
ภาพที่ 58 Jade Emperor	30
ภาพที่ 59 Hall of Tang Emperors	30
ภาพที่ 60 ถนนโบราณจินลี่	31

ภาพที่ 61 ถนนโบราณจีนลี่	31
ภาพที่ 62 ศูนย์วิจัยการเพาะเลี้ยงหมีแพนด้ายักษ์เฉิงตู	31
ภาพที่ 63 ศูนย์วิจัยการเพาะเลี้ยงหมีแพนด้ายักษ์เฉิงตู	31
ภาพที่ 64 แผนภูมิแสดงจำนวนและร้อยละของกลุ่มตัวอย่างที่เดินทางไปแหล่งท่องเที่ยวทางธรรมชาติในมณฑลเสฉวน จำแนกตามเพศ	38
ภาพที่ 65 แผนภูมิแสดงจำนวนและร้อยละของกลุ่มตัวอย่างที่เดินทางไปแหล่งท่องเที่ยวทางธรรมชาติในมณฑลเสฉวน จำแนกตามกลุ่มอายุ	39
ภาพที่ 66 แผนภูมิแสดงจำนวนและร้อยละของกลุ่มตัวอย่างที่เดินทางไปแหล่งท่องเที่ยวทางธรรมชาติในมณฑลเสฉวน จำแนกตามภูมิลำเนาประเทศ	41
ภาพที่ 67 แผนภูมิแสดงจำนวนและร้อยละของกลุ่มตัวอย่างที่เดินทางไปแหล่งท่องเที่ยวทางธรรมชาติในมณฑลเสฉวน จำแนกตามจำนวนผู้ร่วมเดินทาง	42
ภาพที่ 68 แผนภูมิแสดงจำนวนและร้อยละของกลุ่มตัวอย่างที่เดินทางไปแหล่งท่องเที่ยวทางธรรมชาติในมณฑลเสฉวน จำแนกตามผู้ร่วมเดินทาง	43
ภาพที่ 69 แผนภูมิแสดงจำนวนและร้อยละของกลุ่มตัวอย่างที่เดินทางไปแหล่งท่องเที่ยวทางธรรมชาติในมณฑลเสฉวน จำแนกตามแรงจูงใจ	44
ภาพที่ 70 แผนภูมิแสดงจำนวนและร้อยละของกลุ่มตัวอย่างที่เดินทางไปแหล่งท่องเที่ยวทางธรรมชาติในมณฑลเสฉวน จำแนกตามสถานที่ท่องเที่ยว	45
ภาพที่ 71 แผนภูมิแสดงจำนวนและร้อยละของกลุ่มตัวอย่าง (100 คน) ที่เดินทางไปแหล่งท่องเที่ยวทางธรรมชาติในมณฑลเสฉวน จำแนกตามอุปสรรคที่พบระหว่างท่องเที่ยว	46
ภาพที่ 72 เส้นทางการเดินทางตามแผนการเดินทางท่องเที่ยวแหล่งท่องเที่ยวทางธรรมชาติในมณฑลเสฉวน (เฉิงตู-จิวโจ้วโกว-หวงหลง)	50
ภาพที่ 73 แผนที่อุทยานแห่งชาติหวงหลง	51
ภาพที่ 74 แผนที่อุทยานแห่งชาติจิวโจ้วโกว	52
ภาพที่ 75 เส้นทางการเดินทางตามแผนการเดินทางท่องเที่ยวแหล่งท่องเที่ยวทางธรรมชาติในมณฑลเสฉวน (ภูเขาชื่อกู่เหนียงหรือภูเขาสี่ดรุณี-เฉิงตู)	57
ภาพที่ 76 แผนที่ภูเขาชื่อกู่เหนียง	57
ภาพที่ 77 เส้นทางการเดินทางตามแผนการเดินทางท่องเที่ยวแหล่งท่องเที่ยวทางธรรมชาติในมณฑลเสฉวน (เฉิงตู-ภูเขาหิมะซีหลิง)	60
ภาพที่ 78 แผนที่ภูเขาหิมะซีหลิง	61
ภาพที่ 79 เส้นทางการเดินทางตามแผนการเดินทางท่องเที่ยวแหล่งท่องเที่ยวทางธรรมชาติในมณฑล	

เสฉวน (ฉิ่งตุ-ภูเขาค้อเหมย)	65
ภาพที่ 80 แผนทีภูเขาค้อเหมย	66

บทที่ 1

บทนำ

1.ความเป็นมาและความสำคัญปัญหาของการวิจัย

ในปัจจุบันอุตสาหกรรมท่องเที่ยว (Tourism Industry) เป็นอุตสาหกรรมที่สร้างรายได้ที่สำคัญให้ประเทศเป็นลำดับต้นๆ โดยเฉพาะการนำเงินตราต่างประเทศเข้ามาใช้จ่ายในระบบเศรษฐกิจของประเทศ โดยประกอบไปด้วยธุรกิจหลายประเภท ทั้งธุรกิจที่เกี่ยวข้องทางตรงและธุรกิจที่เกี่ยวข้องทางอ้อมหรือธุรกิจสนับสนุนต่าง ๆ จากการซื้อบริการของนักท่องเที่ยวชาวต่างประเทศเป็นการสร้างอาชีพที่มีหลากหลายมากยิ่งขึ้น เกิดการหมุนเวียนทางเศรษฐกิจ อีกทั้งยังเป็นการพักผ่อนคลายจากความตึงเครียดพร้อมกับได้รับความรู้ ความเข้าใจในวัฒนธรรมที่แตกต่าง นอกจากนี้การท่องเที่ยวยังมีบทบาทช่วยกระตุ้นให้มีการนำเอาทรัพยากรของประเทศมาใช้ประโยชน์อย่างกว้างขวางจากการที่ชาวบ้านในท้องถิ่นนำทรัพยากรมาประดิษฐ์เป็นสินค้าหัตถกรรมพื้นบ้าน ขายเป็นที่ระลึกสำหรับนักท่องเที่ยว (ฉันทิช, 2552)

ประเทศจีนมีพื้นที่ 9.6 ล้านตารางกิโลเมตร นับเป็นประเทศที่มีพื้นที่ใหญ่ที่สุดในเอเชีย ทำให้ลักษณะภูมิประเทศของจีนมีความหลากหลายและมีทรัพยากรท่องเที่ยวที่สมบูรณ์ นอกจากนี้ประเทศจีนยังมีประชากรโดยประมาณ 1,390,080,000 คน (ศูนย์ข้อมูลเพื่อธุรกิจไทยในจีน สถานเอกอัครราชทูต ณ กรุงปักกิ่ง, 2556) ไม่รวมเขตบริหารพิเศษฮ่องกง มาเก๊า และไต้หวัน (สิ้นปี 2560) ทำให้ประเทศจีนกลายเป็นตลาดท่องเที่ยวขนาดใหญ่ ที่ได้รับความนิยมจากนักท่องเที่ยวและนักลงทุนจากต่างประเทศและในประเทศ ส่งผลให้อุตสาหกรรมการท่องเที่ยวของจีนได้ขยายตัวและกลายเป็นแหล่งรายได้สำคัญของจีน ทำให้การท่องเที่ยวเป็นสาขาเศรษฐกิจที่สำคัญมากสาขาหนึ่งของจีน

จากรายงานสถิติในปี 2006 มีนักท่องเที่ยวต่างชาติเดินทางมาจีนจำนวน 125 ล้านคน สร้างรายได้ถึง 3.54 หมื่นล้านดอลลาร์สหรัฐฯ สำหรับรายได้จากการท่องเที่ยวส่วนใหญ่จะอยู่ในหมวดการเดินทางและขนส่ง การซื้อของและค่าที่พัก ด้วยรายได้จำนวนมหาศาลดังกล่าวจึงดึงดูดให้หลายมณฑลในจีนเร่งปรับกลยุทธ์เพื่อชิงส่วนแบ่งตลาด รวมถึงมณฑลเสฉวนที่มีการพัฒนาเศรษฐกิจอย่างก้าวกระโดด กลายเป็นมณฑลที่มีสภาพโดยรวมทางเศรษฐกิจที่เฟื่องฟูเป็นอันดับต้นๆ ของจีน โดยมีมณฑลเสฉวนมีแหล่งท่องเที่ยวที่สวยงามและมีมรดกทางประวัติศาสตร์ มีสถานที่ท่องเที่ยวที่ได้รับการยกย่องเป็นมรดกโลกโดย UNESCO ในแต่ละปีมีนักท่องเที่ยวต่างชาติเข้ามาเที่ยวที่มณฑลราว 200,000 คน รายรับจากการท่องเที่ยวคิดเป็นร้อยละ 8 ของ GDP ของมณฑล (อักษรศรี, 2550)

มณฑลเสฉวนมีความโดดเด่นทางด้านวัฒนธรรมและมีทรัพยากรธรรมชาติมากแห่งหนึ่งในจีน จึงมีการพัฒนาแหล่งท่องเที่ยวที่สวยงามและมีมรดกทางประวัติศาสตร์หลายแห่ง เพื่อเพิ่มจำนวนนักท่องเที่ยวให้มากขึ้น ซึ่งในปัจจุบันการท่องเที่ยวในรูปแบบนี้เป็นที่สนใจต่อนักท่องเที่ยวมากขึ้น ดังนั้น ผู้วิจัยจึงมีความสนใจศึกษา “แหล่งท่องเที่ยวทางธรรมชาติ : กรณีศึกษามณฑลเสฉวน” เพื่อให้

ทราบถึงแหล่งท่องเที่ยวทางธรรมชาติที่สำคัญในมณฑลเสฉวน สร้างองค์ความรู้เกี่ยวกับการท่องเที่ยวให้ลึกซึ้งมากยิ่งขึ้น อีกทั้งยังเป็นประโยชน์แก่ประชาชนและนักท่องเที่ยว สามารถท่องเที่ยวได้ด้วยตนเอง ประหยัดค่าใช้จ่ายและมีประสิทธิภาพอีกด้วย

2.วัตถุประสงค์ของการวิจัย

1. เพื่อศึกษาปัจจัยที่มีผลต่อการดึงดูดใจให้นักท่องเที่ยวเดินทางมาแหล่งท่องเที่ยวทางธรรมชาติในมณฑลเสฉวน
2. เพื่อจัดเส้นทางแหล่งท่องเที่ยวทางธรรมชาติในมณฑลเสฉวน

3.ประโยชน์ที่คาดว่าจะได้รับ

1. ทำให้ทราบถึงปัจจัยที่ส่งผลให้นักท่องเที่ยวเดินทางเที่ยวในมณฑลเสฉวน
2. ทำให้ทราบถึงเส้นทางแหล่งท่องเที่ยวทางธรรมชาติในมณฑลเสฉวน

4.ขอบเขตของการวิจัย

1. ศึกษาเฉพาะในเขตพื้นที่มณฑลเสฉวน
2. ศึกษาเนื้อหาเกี่ยวกับแหล่งท่องเที่ยวทางธรรมชาติในมณฑลเสฉวน

5.นิยามศัพท์เฉพาะ

1. แหล่งท่องเที่ยวทางธรรมชาติ (Natural Attraction)

หมายถึง สถานที่ที่เปิดใช้เพื่อการท่องเที่ยว โดยมีทรัพยากรธรรมชาติเป็นสิ่งดึงดูดใจให้นักท่องเที่ยวมาเยือน ซึ่งทรัพยากรธรรมชาติเหล่านี้ อาจจะเป็นความงดงามตามสภาพธรรมชาติ ความแปลกตาของสภาพธรรมชาติ สัตว์หายากที่สำคัญทางธรณีวิทยาและภูมิศาสตร์อันเป็นเอกลักษณ์ หรือเป็นสัญลักษณ์ของท้องถิ่นนั้นๆ สภาพแวดล้อมทางธรรมชาติที่มีลักษณะพิเศษ (Special Environmental Features) หรือสภาพแวดล้อมที่มีคุณค่าทางวิชาการก็ได้

2. มณฑลเสฉวน

มณฑลเสฉวนหรือชื่อชว่น มีเมืองเอกชื่อเฉิงตู มณฑลเสฉวนอยู่ทางตะวันตกเฉียงใต้ของประเทศจีนตอนบนของแม่น้ำแยงซีเกียงชื่อ "เสฉวน" มีความหมายว่า "แม่น้ำสี่สาย" เพราะมณฑลเสฉวนตั้งอยู่บนพื้นที่ของแม่น้ำ 3 สายมาบรรจบกัน คือ แม่น้ำแยงซีเกียง, แม่น้ำหลินเจียง, แม่น้ำจินชางเจียง

บทที่ 2 วรรณกรรมที่เกี่ยวข้อง

2.1 ความหมายของการท่องเที่ยว

องค์การการท่องเที่ยวโลก (World Tourism Organization : WTO) (2506) ได้ให้คำจำกัดความว่า การท่องเที่ยวหมายถึงการเดินทาง (Travel) ที่มีเงื่อนไข 3 ประการ คือ

(1) การเดินทาง (Travel) หมายถึง การเดินทางที่ไม่ได้ถูกบังคับหรือเพื่อสินจ้าง โดยมีการวางแผนเดินทางจากสถานที่หนึ่งไปยังอีกสถานที่หนึ่ง และใช้ยานพาหนะนำไปเป็นระยะทางไกลหรือระยะทางไกลก็ได้

(2) จุดหมายปลายทาง (Destination) หมายถึง จุดหมายปลายทางที่จะไปอยู่เป็นการชั่วคราวแล้วต้องเดินทางกลับที่อยู่เดิมหรือภูมิลำเนาเดิม

(3) ความมุ่งหมาย (Purpose) หมายถึง มีความหมายหรือวัตถุประสงค์ในการเดินทางใดก็ได้ที่ไม่ใช่เพื่อประกอบอาชีพหรือหารายได้ ซึ่งผู้เดินทางคนหนึ่งอาจมีความมุ่งหมายในการเดินทางมากกว่าหนึ่งอย่างก็ได้

Burkart and Medlik (1981) การท่องเที่ยว คือ รูปแบบปรากฏการณ์และความสัมพันธ์จากการเดินทางท่องเที่ยวและไม่ได้อยู่เป็นการถาวรรวมถึงไม่มีกิจกรรมที่สร้างรายได้ระหว่างการเดินทาง

สำนักงานพัฒนาการท่องเที่ยว (2546) ได้ให้ความหมายของการท่องเที่ยวว่าเป็นการเดินทางเพื่อผ่อนคลายความเครียด แสวงหาประสบการณ์แปลกใหม่ โดยมีเงื่อนไขว่า การเดินทางนั้น เป็นการเดินทางเพียงชั่วคราว ผู้เดินทางจะต้องไม่ถูกบังคับให้เดินทาง

จากการทบทวนวรรณกรรมดังกล่าว ทำให้ผู้วิจัยทราบว่าความหมายของการท่องเที่ยวมีความหมายที่คล้ายคลึงกัน เช่น แนวคิดของสำนักงานพัฒนาการท่องเที่ยว (2546) กล่าวว่า การท่องเที่ยวว่าเป็นการเดินทาง เพื่อผ่อนคลายความเครียด แสวงหาประสบการณ์แปลกใหม่ โดยมีเงื่อนไขว่า การเดินทางนั้น เป็นการเดินทางเพียงชั่วคราว ผู้เดินทางจะต้องไม่ถูกบังคับให้เดินทาง ซึ่งตรงกับแนวคิดขององค์การการท่องเที่ยวโลก (2506) และแนวคิดของ Burkart and Medlik (1981)

2.2 วัตถุประสงค์ของการท่องเที่ยว

บุญเลิศ (2548) เขียนหนังสือเรื่อง “อุตสาหกรรมการท่องเที่ยว” ได้ระบุวัตถุประสงค์ของการท่องเที่ยวออกเป็น 9 อย่าง คือ

1. การท่องเที่ยวเพื่อการพักผ่อนในวันหยุด (Holiday-Mass Popular Individual) เป็นการเดินทางในวันหยุดหรือพักผ่อนโดยไม่ทำอะไร อันเป็นการขจัดความเมื่อยล้าทางร่างกายและจิตใจจากการทำงานให้หมดไป และเรียกพลกำลังกลับคืนมาสำหรับเริ่มต้นทำงานในวันใหม่

2.การท่องเที่ยวเพื่อวัฒนธรรมและศาสนา (Cultural Religion) เป็นการเดินทางที่ปรารถนาจะเรียนรู้เกี่ยวกับวัฒนธรรมของประเทศต่างๆ ที่น่าสนใจ เช่น การศึกษาชีวิตความเป็นอยู่ของประชาชน ชมการแสดงดนตรีหรือละครของประเทศต่างๆ นมัสการศูนย์ศาสนาที่สำคัญ เพื่อร่วมปฏิบัติศาสนกิจ เป็นต้น

3.การท่องเที่ยวเพื่อการศึกษา (Educational) เป็นการเดินทางเพื่อทำการวิจัยหรือสอนหนังสือ หรือเข้าดูงาน หรือดูงานในประเทศที่พัฒนาแล้ว ซึ่งมักจะพักอยู่ในประเทศนั้นเป็นเวลานับเดือน เช่น ไปทำการวิจัยด้านสังคมวิทยาในประเทศอินเดีย ไปดูงานที่ยุโรป ไปฝึกอบรบระยะสั้นเกี่ยวกับวิชาการโรงแรมที่ประเทศฝรั่งเศส เป็นต้น

4.การท่องเที่ยวเพื่อการกีฬาและความบันเทิง (Sport and Recreation) เป็นการเดินทางที่ปรารถนาจะไปชมการแข่งขันกีฬาหรือเข้าร่วมการแข่งขันกีฬา หรือเล่นกีฬาในท้องถิ่นนั้น เช่น การชมการแข่งขันกีฬาโอลิมปิก การเข้าร่วมการแข่งขันกีฬาเขต การไปเล่นสกีในฤดูหนาว เป็นต้น หรือเป็นคารเดินทางเพื่อความสนุกบันเทิงใจ เช่น การเปลี่ยนบรรยากาศไปยังสถานที่ที่เงียบสงบ เป็นต้น

5.การท่องเที่ยวเพื่อประวัติศาสตร์และความสนใจพิเศษ(Historical and Special Interests) เป็นการเดินทางที่ปรารถนาจะไปชมโบราณสถานที่เกี่ยวข้องกับข้อเท็จจริงทางประวัติศาสตร์ เช่น ปราสาทหินพิมาย โครงกระดูกมนุษย์โบราณ เป็นต้น

6.การท่องเที่ยวเพื่องานอดิเรก (Hobbies) เป็นการเดินทางเพื่อทำงานอดิเรก เช่น การไปวาดรูปบนภูเขา ไปขี่ม้าที่ชายหาด ไปเล่นสกี เป็นต้น

7.การท่องเที่ยวเพื่อเยี่ยมญาติมิตร (Visiting Friend/Relation) เป็นการเดินทางเพื่อเยี่ยมญาติมิตร อันเป็นการสร้างสัมพันธ์ไมตรีให้ดียิ่งขึ้น เช่น การไปเยี่ยมเพื่อนที่ประเทศอังกฤษ เป็นต้น

8.การท่องเที่ยวเพื่อธุรกิจ (Business) เป็นการเดินทางของนักธุรกิจที่ได้จัดเวลาให้เหลือหรือว่างจากการปฏิบัติธุรกิจในประเทศนั้น เพื่อถือโอกาสอยู่ท่องเที่ยวอีกพักหนึ่ง เช่น การไปร่วมโปรแกรมการนำเที่ยวหลังจากเจรจาซื้อสินค้า เป็นต้น

9.การท่องเที่ยวเพื่อประชุมสัมมนา (Conference Congress) เป็นการเดินทางเพื่อเข้าร่วมการประชุมสัมมนา โดยปกติการจัดรายการประชุมสัมมนาผู้จัดมักมีรายการนำเที่ยวอย่างน้อย 1 ครั้ง ทำให้ผู้เข้าร่วมประชุมสัมมนาเป็นนักท่องเที่ยวสมบูรณ์แบบ และเมืองใดที่เป็นสถานที่ท่องเที่ยว มักจะได้รับเลือกให้เป็นที่ประชุมสัมมนา เช่น เมืองพัทยา เชียงใหม่ ภูเก็ต เป็นต้น

2.3 ประเภทของการท่องเที่ยว

บุญเลิศ (2548) เขียนหนังสือเรื่อง “อุตสาหกรรมการท่องเที่ยว” ได้แบ่งออกเป็น 5 ประเภทใหญ่ๆ คือ

1.การแบ่งประเภทการท่องเที่ยวตามสภาพภูมิศาสตร์การเดินทาง สามารถแบ่งเป็นรูปแบบย่อยได้ 2 รูปแบบ คือ

1.1 การท่องเที่ยวระหว่างประเทศ (International Tourism) เป็นการท่องเที่ยวไปยังต่างประเทศ โดยไม่มีวัตถุประสงค์เพื่อหารายได้ในประเทศนั้น

1.2 การท่องเที่ยวในประเทศ (Internal Tourism) เป็นการท่องเที่ยวเฉพาะภายในอาณาเขตของแต่ละประเทศนั้นๆ

2.การแบ่งประเภทการท่องเที่ยวตามวัตถุประสงค์ของการเดินทาง สามารถแบ่งเป็นรูปแบบย่อยได้ 3 รูปแบบ คือ

2.1 การท่องเที่ยวเพื่อการพักผ่อน (Leisure Tourism) เป็นการท่องเที่ยวเพื่อตอบสนองความต้องการที่จะหลีกเลี่ยงจากสภาพชีวิตประจำวันที่น่าเบื่อ หรือหลีกเลี่ยงอากาศหนาวในประเทศของตน อันเป็นการเดินทางเพื่อการพักผ่อนและหาประสบการณ์แปลกใหม่

2.2 การท่องเที่ยวเพื่อธุรกิจ (Business Tourism) เป็นการท่องเที่ยวเพื่อไปติดต่อธุรกิจหรือไปประชุม โดยมีระยะเวลา 2-3 วันแรกให้ไปเที่ยว

2.3 การท่องเที่ยวเพื่อความสนใจพิเศษ (Special Interest Tourism) เป็นการท่องเที่ยวที่เกิดจากความสนใจกิจกรรมพิเศษ สามารถแบ่งเป็นรูปแบบย่อยได้ 4 รูปแบบ คือ

(1) การท่องเที่ยวเชิงธรรมชาติ (National Tourism) เป็นการท่องเที่ยวเพื่อมุ่งการพักผ่อนหย่อนใจ ความสนุกสนาน ความชื่นชมในแหล่งธรรมชาติ และการศึกษาในแหล่งธรรมชาติ

(2) การท่องเที่ยวเชิงวัฒนธรรม (Cultural Tourism) เป็นการท่องเที่ยวเพื่อมุ่งการให้ความรู้และความภาคภูมิใจที่มุ่งเน้นเสนอลักษณะวัฒนธรรม ประวัติศาสตร์ โบราณสถานและสถานที่ต่างๆ ที่มนุษย์สร้างขึ้น โดยเกี่ยวเนื่องกับความเป็นอยู่ของสังคม

(3) การท่องเที่ยวเชิงกีฬาและบันเทิง (Sport and Entertainment Tourism) เป็นการท่องเที่ยวเพื่อสนองความต้องการและความพึงพอใจในการพักผ่อน สนุกสนาน รื่นเริง บันเทิงใจ ออกกำลังกาย โดนมุ่งเน้นการได้รับการบริการที่เหมาะสม

(4) การท่องเที่ยวเชิงธุรกิจและประชุมสัมมนา (Business and Convention Tourism) เป็นการท่องเที่ยวที่เกิดจากผลพลอยได้ในการเดินทางไปติดต่อธุรกิจหรือประชุมสัมมนา ซึ่งอาจมีหรือไม่มีการศึกษาดูงานและการทัศนศึกษารวมอยู่ก็ได้ หรือมีเวลาว่างจากการติดต่อธุรกิจหรือประชุมสัมมนา ก็อาจเดินทางไปดูงานหรือทัศนศึกษาเองก็ได้

3.การแบ่งประเภทการท่องเที่ยวตามลักษณะการเดินทาง สามารถแบ่งรูปแบบย่อยได้ 2 รูปแบบ คือ

3.1 การท่องเที่ยวแบบกลุ่มเหมาจ่าย (Group Inclusive Tourism-GIT หรือ All Inclusive Tourism-AIT) เป็นการท่องเที่ยวที่ธุรกิจนำเที่ยวขายรายการนำเที่ยวเบ็ดเสร็จ (Package Tour) ให้กับนักท่องเที่ยวเป็นหมู่คณะ โดนครูจูงนำเที่ยวเป็นผู้จัดการเกี่ยวกับยานพาหนะ ที่พัก อาหาร และการนำเที่ยวให้แก่นักท่องเที่ยว โดยอาจดำเนินการอำนวยความสะดวกเต็มรูปแบบ (Full package) หรืออาจจะจัดการบริการเที่ยวบางสิ่งบางอย่างให้ก็ได้

3.2 การท่องเที่ยวแบบอิสระ (Foreign Individual Tourism-FIT) เป็นการท่องเที่ยวที่นักท่องเที่ยววางแผนจัดการเดินทางด้วยตนเองทุกอย่าง หรือใช้บริการของธุรกิจนำเที่ยวในการอำนวยความสะดวกบางอย่าง

4.การแบ่งประเภทการท่องเที่ยวตามการตลาด สามารถแบ่งเป็น 2 รูปแบบย่อย คือ

4.1 การท่องเที่ยวตลาดหรูหร่า (Elite Marker Tourism) เป็นการท่องเที่ยวที่ต้องจ่ายค่าบริการในอัตราสูง เพราะ มุ่งให้บริการทางการท่องเที่ยวชนิดหรูหร่า

4.2 การท่องเที่ยวตลาดมวลชน (Mass Marker Tourism) เป็นการท่องเที่ยวที่บริการทางการท่องเที่ยวแบบพื้ๆ ในราคาถูก โดยต้องการให้บริการผู้เดินทางที่มีรายได้น้อยแต่มีปริมาณมาก

5.การแบ่งประเภทการท่องเที่ยวตามความต้องการ สามารถแบ่งเป็นรูปแบบย่อยได้ 2 รูปแบบ คือ

5.1 การท่องเที่ยวแบบประเพณีนิยม (Conventional Tourism) เป็นการท่องเที่ยวมุ่งเน้นความพึงพอใจและปริมาณของนักท่องเที่ยวเป็นหลัก โดยไม่คำนึงถึงผลกระทบต่อทรัพยากรท่องเที่ยวและสิ่งแวดล้อม

5.2 การท่องเที่ยวแบบยั่งยืน (Sustainable Tourism) เป็นการท่องเที่ยวที่มุ่งเน้นการจัดการอย่างดีเยี่ยม เพื่อสามารถดำรงไว้ซึ่งทรัพยากรท่องเที่ยวให้มีความดึงดูดใจอย่างไม่เสื่อมคลาย และธุรกิจท่องเที่ยวมีการปรับปรุงคุณภาพให้มีผลกำไรอย่างเป็นธรรม ในขณะเดียวกัน ก็ให้ชุมชนท้องถิ่นมีส่วนร่วมได้รับผลประโยชน์ตอบแทนอย่างเหมาะสม และมีนักท่องเที่ยวเข้ามาเยี่ยมเยือนสม่ำเสมออย่างพอเพียง แต่มีผลกระทบต่อสิ่งแวดล้อมน้อยที่สุด ซึ่งสามารถแบ่งย่อยได้อีก 2 รูปแบบ คือ

(1) การท่องเที่ยวเชิงนิเวศ (Ecotourism) เป็นการท่องเที่ยวในแหล่งท่องเที่ยวธรรมชาติที่มีเอกลักษณ์เฉพาะถิ่น และแหล่งวัฒนธรรมที่เกี่ยวข้องกับระบบนิเวศ โดยได้รับความสนุกสนาน เพลินเพลิน และมีกระบวนการเรียนร่วมนกันของผู้ที่เกี่ยวข้อง ภายใต้การจัดการสิ่งแวดล้อม และท่องเที่ยวเที่ยวอย่างดีและมีมีส่วนร่วมของชุมชนท้องถิ่น ได้แก่ การท่องเที่ยวเชิงศึกษาธรรมชาติ

การท่องเที่ยวเชิงผจญภัย การท่องเที่ยวเชิงเกษตรกรรม การท่องเที่ยวเชิงธรณีวิทยา การท่องเที่ยวเชิงสุขภาพทางธรรมชาติ เป็นต้น

(2) การท่องเที่ยวเชิงวัฒนธรรม (Cultural Tourism) เป็นการท่องเที่ยวในแหล่งวัฒนธรรม หรือชมงานประเพณีต่างๆ ที่ชุมชนท้องถิ่นนั้นๆจัดขึ้น เพื่อให้ได้รับความสนุกสนานเพลิดเพลิน พร้อมทั้งได้ศึกษาความเชื่อ ความเข้าใจต่อสภาพสังคมและวัฒนธรรมอย่างยั่งยืน ได้แก่ การท่องเที่ยวเชิงประวัติศาสตร์ การท่องเที่ยวงานประเพณีและศิลปวัฒนธรรม การท่องเที่ยววิถีชีวิตในชนบท การท่องเที่ยวเชิงกีฬาและบันเทิง การท่องเที่ยวเชิงสุขภาพทางธรรมชาติ เป็นต้น

2.4 ความหมายของอุตสาหกรรมการท่องเที่ยว

บุญเลิศ (2548) เขียนหนังสือเรื่อง “อุตสาหกรรมการท่องเที่ยว” ได้กล่าวว่า อุตสาหกรรมการท่องเที่ยว (Tourism Industry) ตามหลักของสภาการท่องเที่ยวและการเดินทางโลก (World of Travel and Tourism Council: WTTC) หมายถึง ทุกภาคส่วนที่ให้บริการเกี่ยวข้องโดยตรงกับนักท่องเที่ยวซึ่งก่อให้เกิดผลกระทบการเศรษฐกิจโดยตรง เช่น สายการบิน ผู้ประกอบการขนส่ง โรงแรม แหล่งท่องเที่ยว สถานที่จัดการประชุมและผู้จัดการ (Organizer) ผู้ประกอบการท่องเที่ยวและบริษัทนำเที่ยว รวมไปถึงกิจกรรมต่างๆของร้านอาหาร และอุตสาหกรรมพักผ่อนสันทนาการที่เกี่ยวข้องกับนักท่องเที่ยวโดยตรง

คำว่าอุตสาหกรรมท่องเที่ยวประกอบด้วยคำ 2 คำรวมกัน คือ คำว่า อุตสาหกรรม กับคำว่า การท่องเที่ยว เมื่อนำคำทั้งสองมารวมกันเป็นอุตสาหกรรมการท่องเที่ยว (Tourism Industry) หมายถึง การประกอบกิจกรรมด้วยการนำปัจจัยการผลิตต่าง ๆ มาผลิตบริการอย่างใดอย่างหนึ่งด้านการท่องเที่ยว ที่ก่อให้เกิดความสะดวกสบายหรือความพึงพอใจและขายบริการด้านการท่องเที่ยวนั้นให้แก่นักท่องเที่ยวหรือผู้เยี่ยมชมเยือนจากต่างประเทศ ซึ่งอุตสาหกรรมท่องเที่ยวจะผลิตทั้งสินค้าและบริการผสมกัน แต่ส่วนใหญ่จะผลิตบริการที่ไม่มีตัวตนมากกว่า โดยจะปรากฏให้เห็นในลักษณะของคุณค่าทางจิตใจที่นักท่องเที่ยวจะได้รับ เช่น ความพึงพอใจ ความสุข ความไม่ประทับใจ เป็นต้น

สำหรับคำจำกัดความของอุตสาหกรรมท่องเที่ยวตามมาตรา 4 แห่งพระราชบัญญัติการท่องเที่ยวแห่งประเทศไทย พ.ศ. 2522 ให้ความหมายไว้กับอุตสาหกรรมท่องเที่ยว หมายความว่า อุตสาหกรรมที่จัดให้มีหรือให้บริการเกี่ยวกับการท่องเที่ยวทั้งภายในและภายนอกราชอาณาจักรโดยมีค่าตอบแทนและหมายรวมถึง

- (1) ธุรกิจนำเที่ยว
- (2) ธุรกิจโรงแรมนักท่องเที่ยว
- (3) ธุรกิจภัตตาคาร สถานบริการและสถานที่ตากอากาศสำหรับนักท่องเที่ยว
- (4) ธุรกิจการบริการขายของที่ระลึกหรือสินค้าสำหรับนักท่องเที่ยว

(5) ธุรกิจการกีฬาสำหรับนักท่องเที่ยว การดำเนินงานเทศกาล งานแสดง งานออกร้าน การโฆษณาเผยแพร่หรือการดำเนินงานอื่นใด โดยมีความมุ่งหมายเพื่อชักจูงหรือส่งเสริมให้มีการเดินทางท่องเที่ยว

จากการทบทวนความหมายของอุตสาหกรรมท่องเที่ยว ทำให้ทราบว่าความหมายของอุตสาหกรรมการท่องเที่ยวมีความคล้ายคลึงกัน และมีความแตกต่างกันบ้างเล็กน้อย เช่น แนวคิดของอุตสาหกรรมการท่องเที่ยว ที่กล่าวว่า ทุกภาคส่วนที่ให้บริการเกี่ยวข้องโดยตรงกับนักท่องเที่ยวซึ่งก่อให้เกิดผลกระทบการเศรษฐกิจโดยตรงอุตสาหกรรมการท่องเที่ยว ในขณะที่พระราชบัญญัติการท่องเที่ยวแห่งประเทศไทย พ.ศ. 2522 ให้ความหมายไว้กับอุตสาหกรรมท่องเที่ยวว่า อุตสาหกรรมที่จัดให้มีหรือให้บริการเกี่ยวกับการท่องเที่ยวทั้งภายในและภายนอกราชอาณาจักรโดยมีค่าตอบแทน

2.5 ทรัพยากรท่องเที่ยวตามธรรมชาติ

นิคม (2544) เขียนหนังสือเรื่อง “การท่องเที่ยวและการจัดการอุตสาหกรรมท่องเที่ยว” กล่าวว่า แหล่งท่องเที่ยวทางธรรมชาติหรือที่เกิดจากสภาพแวดล้อมตามธรรมชาตินั้นนับได้ว่าเป็นแหล่งท่องเที่ยวที่ประสบความสำเร็จในการดึงดูดนักท่องเที่ยวได้มากที่สุด แต่แหล่งท่องเที่ยวดังกล่าวเหล่านี้จะต้องได้รับการดูแลและบำรุงรักษาเป็นอย่างดี แหล่งท่องเที่ยวทางธรรมชาติอาจแบ่งย่อยออกเป็น ภูมิอากาศ (Climate) ทิวทัศน์ที่สวยงาม (Scenery) และสัตว์ป่า (Wildlife)

บุญเลิศ (2548) ได้กล่าวว่า ทรัพยากรท่องเที่ยวประเภทธรรมชาติเป็นสถานที่ท่องเที่ยวที่เกิดขึ้นเองตามธรรมชาติ โดยเกิดจากสภาพแวดล้อมทางกายภาพตามธรรมชาติที่มีความสวยงาม น่าสนใจต่อการเดินทางไปเที่ยวชม ซึ่งรวมถึงบริเวณที่มนุษย์เข้าไปปรุงแต่งเพิ่มเติมจากสภาพธรรมชาติในบางส่วน สามารถแบ่งทรัพยากรท่องเที่ยวประเภทธรรมชาติออกได้เป็น 3 ประเภทย่อยคือ

(1) ทรัพยากรท่องเที่ยวประเภทภูมิอากาศ เป็นสถานที่ที่มีลักษณะอากาศที่เกิดขึ้นตามธรรมชาติของแต่ละภูมิภาคของโลก ซึ่งลักษณะอากาศที่ปรากฏในพื้นที่หนึ่ง ประกอบด้วยองค์ประกอบเบื้องต้น 4 ชนิด คือ อุณหภูมิ ความกดลมและความชื้นในบรรยากาศ โดยภูมิอากาศของแต่ละพื้นที่ทั่วโลกจะแตกต่างกันไปตามที่ตั้งของเส้นละติจูด ความสูงของพื้นที่ กระแสน้ำและพายุจึงทำให้ประเทศต่างๆมีความสวยงามของธรรมชาติตามลักษณะที่แตกต่างกันในแต่ละช่วงของฤดูกาล เป็นเหตุให้ประชาชนที่อาศัยอยู่ในเขตภูมิอากาศหนึ่งอยากเดินทางไปเยี่ยมเยือนภูมิอากาศเขตอื่นเพื่อสัมผัสกับภูมิอากาศที่แตกต่างกัน

(2) ทรัพยากรท่องเที่ยวประเภททิวทัศน์สวยงาม เป็นสถานที่ที่มีทิวทัศน์ธรรมชาติ สวยงาม และแปลกประหลาดสามารถดึงดูดนักท่องเที่ยวให้เดินทางเข้าเยี่ยมชมเยือน เช่น ป่า เขา เกาะ แก่ง ชายหาด ถ้ำ แม่น้ำ ทะเลสาบ อ่างเก็บน้ำ กว๊าน น้ำตก น้ำพุร้อน ฟุ้งหญ้า ฟุ้งดอกไม้ เป็นต้น

(3) ทรัพยากรท่องเที่ยวประเภทสัตว์ป่า เป็นสถานที่ที่มีความงดงามทางธรรมชาติสามารถดึงดูดนักท่องเที่ยวได้มากเช่นกัน เพราะ นักท่องเที่ยวจำนวนมากมีความคิดว่า สัตว์ป่าเป็นสิ่งมีชีวิตตามธรรมชาติที่น่าศึกษาหาความรู้และนับวันจะสูญหายหมดไป แต่ยังคงมีที่ให้ให้นักท่องเที่ยวศึกษาได้ตามแหล่งอนุรักษ์พันธุ์สัตว์ป่าและสวนสัตว์เปิด ในขณะที่นักท่องเที่ยวบางกลุ่มกลับเห็นว่าสัตว์ป่าเป็นเกมส์ที่น่าตื่นเต้นในการล่า นอกจากนั้นนักท่องเที่ยวบางกลุ่มยังถูกดึงดูดใจให้เดินทางไปชมแหล่งที่มีสัตว์อาศัยอยู่เองตามธรรมชาติเป็นจำนวนมาก เช่น เดินทางไปชมหมีขาวขั้วโลกที่เขตอาร์คติก เดินทางไปชมสัตว์บางชนิดในฤดูอพยพ เป็นต้น

จากการทบทวนเอกสารและงานวิจัยที่เกี่ยวข้องกับทรัพยากรท่องเที่ยวตามธรรมชาติทำให้ทราบว่าแหล่งท่องเที่ยวที่เกิดจากสภาพแวดล้อมตามธรรมชาติสามารถดึงดูดนักท่องเที่ยวได้มากที่สุดดังเช่นแนวคิดของนิคม (2544) ส่วนบุญเลิศ (2548) ได้เสนอแนวคิดแหล่งท่องเที่ยวทางธรรมชาติ แบ่งออกเป็น 3 ประเภท คือ ประเภทภูมิอากาศ ประเภททิวทัศน์สวยงาม และประเภทสัตว์ป่า โดยทั้ง 3 ประเภทนี้มีความแตกต่างกันออกไปตามความต้องการและสนใจของกลุ่มนักท่องเที่ยว ซึ่งทั้ง 3 ประเภทล้วนดึงดูดให้นักท่องเที่ยวเข้ามาเยี่ยมชมเป็นจำนวนมาก

2.6 ภูมิศาสตร์ของมณฑลเสฉวน

2.6.1 ที่ตั้งและขนาดพื้นที่



ภาพที่ 1 ตำแหน่งที่ตั้งของมณฑลเสฉวน

ที่มา : <https://jirawoot1000.wordpress.com/2014/01/2299/> (2014)

ตั้งอยู่ทางตะวันตกเฉียงใต้ของจีน ระหว่างลองติจูดตะวันออกที่ $97^{\circ}21'$ - $110^{\circ}21'$ และละติจูดเหนือที่ $26^{\circ}03'$ - $34^{\circ}19'$ มีพื้นที่ทั้งสิ้น 485,000 ตารางกิโลเมตร (พื้นที่ใหญ่เป็นอันดับ 5 ของจีน) คิดเป็น 5.1% ของพื้นที่ประเทศจีน ลักษณะพื้นที่เป็นที่ราบสูงและภูเขาสูงทางตะวันตก มีความสูงเฉลี่ย 4,000 เมตรเหนือระดับน้ำทะเล และลาดลงในทางตะวันออก ซึ่งมีลักษณะพื้นที่เป็นที่ราบลุ่มและเนินเขา มีความสูงประมาณ 1,000-3,000 เมตร เหนือระดับน้ำทะเล มีพื้นที่ติด

กับมณฑลหูเป่ย์ มณฑลหูหนาน มณฑลก๊วยโจว มณฑลยูนนาน เขตปกครองตนเองทิเบต มณฑลชิงไห่ มณฑลส่านซี และมณฑลกานซู เป็นมณฑลที่ไม่มีทางออกทะเล (land lock) (ศูนย์ข้อมูลเพื่อธุรกิจไทยในจีน สถานเอกอัครราชทูต ณ กรุงปักกิ่ง, 2556)

2.6.2 การแบ่งพื้นที่เขตปกครอง



ภาพที่ 2 การแบ่งพื้นที่เขตปกครอง

ที่มา : <http://www.thaibizchina.com/thaibizchina/th/about-china/country/sichuan/>
(2013)

มณฑลเสฉวน แบ่งส่วนการปกครองออกเป็น 18 เมือง และ 3 เขตปกครองตนเอง ดังนี้ ประกอบด้วย 18 เมือง ได้แก่ นครเฉิงตู เมืองเหมียนหยาง เมืองเต๋อหยาง เมืองอี่ปิ่น เมืองพานจื่อฮัว เมืองเล่อชาน เมืองหนานชง เมืองจื่อทง เมืองหลู่โจว เมืองเน่ย์เจียง เมืองกว่างฮวน เมืองชู่หนิง เมืองจื่อหยาง เมืองกว่างอาน เมืองหย่าอาน เมืองเหมยชาน เมืองต้าโจว เมืองปางจว (ศูนย์ข้อมูลเพื่อธุรกิจไทยในจีน สถานเอกอัครราชทูต ณ กรุงปักกิ่ง, 2556)

3 เขตปกครองตนเอง ได้แก่ เขตปกครองตนเองชนชาติทิเบตเซียงอ่าปา เขตปกครองตนเองชนชาติทิเบตกานจื่อ และเขตปกครองตนเองชนชาติอีเหลียงชาน

2.6.3 ภูมิประเทศ

มีลักษณะหลากหลายซับซ้อนมาก ด้านตะวันตกเป็นพื้นที่สูง ด้านตะวันออกลาดลงต่ำ ซึ่งจำแนกออกเป็น 4 เขต ได้แก่

(1) เขตพื้นที่ราบต่ำแอ่งกระทะเสฉวน

มีพื้นที่กว้างใหญ่ติดอันดับ 1 ใน 4 ของพื้นที่แอ่งกระทะใหญ่ของจีน โดยมีพื้นที่ถึง 170,000 ตารางกิโลเมตร สูงจากระดับน้ำทะเล 300-700 เมตร โอบล้อมด้วยภูเขาสูง ประกอบด้วยที่ราบต่างๆ โดยมีที่ราบเฉิงตู ซึ่งมีพื้นที่ถึง 6,200 ตารางกิโลเมตร เป็นส่วนที่ใหญ่สุดในมณฑล

(2) เขตพื้นที่ที่ขอบแอ่งกระทะ

โดยมากเป็นพื้นที่ราบสูง และส่วนใหญ่เป็นภูเขาระดับกลางถึงสูง 1,500 - 3,000 เมตร จากระดับน้ำทะเล ซึ่งขอบแอ่งกระทะด้านตะวันตกเฉียงใต้ คือ เขาเอ้อเหมยซัน (จ้อไบ๊) และด้านตะวันตกเฉียงเหนือ คือ เขาชิงเฉิง เป็นแหล่งท่องเที่ยวชื่อดังที่ได้ขึ้นทะเบียนเป็นมรดกโลก บริเวณนี้มีที่ราบลุ่มไม่มากนัก ซึ่งเป็นศูนย์กลางการเกษตรของเขตนี้

(3) เขตเทือกเขาตะวันตกเฉียงใต้

อยู่ทางตอนกลางของเขาสหประชาชาติ ซึ่งอยู่ทางตะวันออกของที่ราบสูงทิเบต พื้นที่ส่วนใหญ่เป็นภูเขาและหุบเขา โดยเรียงตัวจากใต้ไปเหนือ ส่วนใหญ่มีความสูงราว 3,000 เมตร จากระดับน้ำทะเล และที่ราบร่องน้ำอันหนิง ซึ่งอยู่ตอนกลางของพื้นที่ จัดว่าเป็นพื้นที่ราบที่ใหญ่เป็นอันดับ 2 ของมณฑล โดยมีพื้นที่ประมาณ 960 ตารางกิโลเมตร

(4) เขตที่ราบสูงตะวันตกเฉียงเหนือ

ได้แก่ ส่วนหนึ่งของเขตตะวันออกเฉียงใต้ของที่ราบสูงทิเบตกับเขาสหประชาชาติ ซึ่งสูงจากระดับน้ำทะเล 4,000-4,500 เมตร แบ่งออกเป็น 2 ส่วน คือ ที่ราบสูงด้านตะวันตกเฉียงเหนือ ซึ่งจะลาดต่ำลงจากตะวันตกไปทางตะวันออก กับเขตภูเขาด้านตะวันตก ซึ่งพื้นที่ด้านตะวันตกเฉียงเหนือจะสูง ด้านตะวันออกเฉียงใต้จะต่ำ ยอดเขาที่สูงเป็นอันดับ 1 ของมณฑลเสฉวน คือ เขากังกา มีความสูง 7,556 เมตรเหนือระดับน้ำทะเล เป็นยอดหลักของเทือกเขาต้าเสวี่ยซันที่อยู่ในบริเวณนี้ (Teamwork Professional Travel Co., 2554)

2.6.4 ภูมิอากาศ

ลักษณะอากาศในพื้นที่ทางด้านตะวันออกเป็นแบบเขตกึ่งร้อนชื้น ความชื้นและปริมาณน้ำฝนสูง ในฤดูร้อนอากาศร้อน อุณหภูมิเฉลี่ยประมาณ 29° เซลเซียส และในฤดูหนาวอุณหภูมิประมาณ 3°-6° เซลเซียส ซึ่งช่วยให้พื้นที่ราบของมณฑลเสฉวนเป็นพื้นที่ที่มีความอุดมสมบูรณ์ เป็นหนึ่งในพื้นที่เกษตรกรรมที่สำคัญของจีนในด้านตะวันตกของมณฑล ซึ่งเป็นที่สูงมีลักษณะอากาศเป็นแบบที่ราบสูง (Plateau climate) ความชื้นและปริมาณน้ำฝนต่ำ อากาศเย็นในฤดูหนาว (ศูนย์ข้อมูลเพื่อธุรกิจไทยในจีน สถานเอกอัครราชทูต ณ กรุงปักกิ่ง, 2556)

จากการศึกษาภูมิศาสตร์มณฑลเสฉวนนั้น ทำให้ทราบถึงที่ตั้งและขนาดพื้นที่ การแบ่งพื้นที่เขตปกครอง และภูมิอากาศ ดังแนวคิดของศูนย์ข้อมูลเพื่อธุรกิจไทยในจีน สถานเอกอัครราชทูต ณ กรุงปักกิ่ง (2556) ส่วน Teamwork Professional Travel Co., (2554) ได้เสนอแนวคิดเกี่ยวกับ

ลักษณะภูมิประเทศของมณฑลเสฉวน จากเอกสารที่เกี่ยวข้องทั้งสอง ทำให้ผู้วิจัยสามารถนำข้อมูลที่เกี่ยวข้องกับแหล่งท่องเที่ยวทางธรรมชาติมาวิเคราะห์การท่องเที่ยวในรูปแบบที่เกี่ยวข้องกันในมณฑลเสฉวน

2.7 แหล่งท่องเที่ยวทางธรรมชาติในมณฑลเสฉวน

วิเชียร (ม.ป.ป.) เรียบเรียงหนังสือเรื่อง “นำเที่ยวเสฉวน 导游四川” เพื่อแนะนำสถานที่ท่องเที่ยวต่าง ๆ ในมณฑลเสฉวน เส้นทางท่องเที่ยว รวมไปถึงประวัติศาสตร์ วัฒนธรรมและข้อมูลเพิ่มเติมในมณฑลเสฉวน

2.7.1 ภูเขาหิมะซีหลิง

ภูเขาหิมะซีหลิง ตั้งอยู่ในอำเภอต้าอี้ห่างจากเฉิงตูไปทางตะวันตกเฉียงเหนือ 95 กิโลเมตร มีเนื้อที่ 483 ตารางกิโลเมตร ยอดเขาสูงกว่าระดับน้ำทะเล 5,314 เมตร เป็นยอดเขาที่สูงที่สุดในเมืองเฉิงตู พ.ศ. 2542 รัฐบาลจีนสร้างสนามสกีที่กลางภูเขาซึ่งสูงกว่าระดับน้ำทะเล 2,200-2400 เมตรกินเนื้อที่ 7 ตารางกิโลเมตร เป็นสนามสกีที่ใหญ่ที่สุดในภาคใต้ของจีน จะมีหิมะให้เล่นสกีได้ในช่วงตั้งแต่ต้นเดือนพฤศจิกายนถึงปลายเดือนกุมภาพันธ์



ภาพที่ 3 ภูเขาหิมะซีหลิง



ภาพที่ 4 ภูเขาหิมะซีหลิง

ที่มา : <http://www.tibetpandatours.com> ที่มา : <https://www.sbatravel.co.th>

(2015)


(2017)

โดยภายในภูเขาหิมะซีหลิง มีสถานที่ท่องเที่ยวหลายที่ ดังต่อไปนี้

1. 西岭雪山滑雪场景区 (ลานสกีภูเขาหิมะซีหลิง) เพลิดเพลินกับกิจกรรมต่างๆ บนลานซึ่งมีระดับความหนาของหิมะอยู่ในราว 60-100 ซม. ภายในบริเวณลานหิมะพร้อมไปด้วยอุปกรณ์การเล่นบนลานน้ำแข็ง ได้แก่ แผ่นเลื่อนหิมะ สกีหิมะ หมอลากเลื่อนหิมะ สโนโบมิล เครื่องเล่นสไลด์ต่างๆ กว่า 10 ชนิด ซึ่งราคาอุปกรณ์การเล่นอยู่ในราคา 30-160 หยวน นอกจากนี้

ยังสามารถปั่นตึกตาคาหิมะ และสามารถถ่ายรูปและซื้อชมกับบรรยากาศบนภูเขาหิมะซีหลิงได้อีกด้วย

2. 日月坪观景 (Sun and Moon Platform) ได้ใช้ชื่อนี้ เนื่องจากสามารถสังเกตเห็นดวงอาทิตย์และดวงจันทร์ได้ในเวลาเดียวกัน สามารถเพลิดเพลินกับวิวทิวทัศน์จากทะเลหมอก ดวงอาทิตย์ทรงกลด ฯลฯ มีการกล่าวกันว่าผู้ที่ได้พบเห็นดวงอาทิตย์ทรงกลดจะเป็นผู้ที่โชคดี เนื่องจากไม่ค่อยได้เห็นที่นี้บ่อยนัก (ช่วง 10.00 น.-12.00 น.)



ภาพที่ 5 ลานสกีภูเขาหิมะซีหลิง




ภาพที่ 6 Sun and Moon Platform

ที่มา : <http://www.tuniu.com> (2018) ที่มา : <http://sc.people.com.cn> (2017)

2.7.2 ภูเขาเอ๋อเหมย

ภูเขาเอ๋อเหมยตั้งอยู่ทางทิศใต้ของเมืองเฉิงตู ห่างจากเมืองเฉิงตู 140 กิโลเมตร ห่างจากเมืองเล่อซานประมาณ 30 กิโลเมตร มีเนื้อที่ 154 ตารางเมตร มียอดเขาสามยอด ยอดเขาที่สูงที่สุด คือ ว่านไผ่ตั้ง แปลว่า ยอดเขาพระหมื่นองค์ ซึ่งสูงกว่าอานน้ำทะเล 3,099 เมตร ยอดเขาที่สูงเป็นอันดับ 2 ก็คือ จินตึง แปลว่า ยอดเขาทองคำ ซึ่งสูงกว่าระดับน้ำทะเล 3,077 เมตร ข้างบนมีวัดจินตึงชื่อ พระพุทธรูปพระโพธิสัตว์ทรงช้างเผือกสีหน้า อันดับ 3 ก็คือ ยอดเขาเซียร์ไผ่ตั้ง



ภาพที่ 7 มุมสูงบริเวณยอดเขาจินตึง



ภาพที่ 8 ภาพมุมสูงบนภูเขาเอ๋อเหมย

ที่มา : <http://en.people.cn/> (2016) ที่มา : <http://travel.catdumb.com/> (2018)

โดยภายในภูเขาเอ๋อเหมย มีสถานที่ท่องเที่ยวหลายที่ ดังต่อไปนี้

1. 报国寺 (วัดเป้ากั่ว) วัดที่มีขนาดใหญ่ที่สุดบนภูเขาเอ๋อเหมย ตั้งอยู่บริเวณเชิงเขา สร้างขึ้นในสมัยราชวงศ์หมิง ภายในสวนอันเงียบสงบหลายแห่งและพบพีชพันธุ์หายากหลายชนิด มีคัมภีร์คำสอนทางพระพุทธศาสนา พระพุทธรูปเครื่องลายครามขนาดใหญ่ และยังเป็นโบราณสถานที่ มีชื่อเสียงแห่งหนึ่ง นอกจากนี้ยังมีระฆังสัมฤทธิ์ขนาด 25 ตัน ซึ่งเป็นระฆังที่ใหญ่เป็นอันดับ 2 ในประเทศจีนอีกด้วย

2. 清音阁 (Qingyin Pavilion) ซึ่งเป็นบริเวณที่มีทิวทัศน์ที่สวยงามที่สุดบนภูเขาเอ๋อเหมย มีการตกแต่งด้วยเก๋งจีน สะพาน สระน้ำ และยังเป็นจุดเริ่มต้นในการปีนเขาไป 万年寺 (วัดหมื่นปี) สามารถเพลิดเพลินกับธรรมชาติที่สวยงามอันน่าอัศจรรย์บนเส้นทางเอ๋อเหมย



ภาพที่ 9 วัดเป้ากั่ว



ภาพที่ 10 Qingyin Pavilion

ที่มา : <http://www.mafengwo.cn> (2018)

ที่มา : <http://www.ems517.com> (2019)

11. 万年寺 (วัดหมื่นปี) ซึ่งตั้งอยู่กลางภูเขาจ้อไบ๊ เป็น 1 ในวัดที่เก่าแก่และมีอาณาบริเวณกว้างใหญ่ที่สุดบนภูเขาเอ๋อเหมย โดยลักษณะเด่นของวัดก็คือ รูปปั้นพระโพธิสัตว์ผู้เสียน (Statue of Bodhisattva Puxian) ทรงช้างเผือก ซึ่งแสดงถึงศิลปะการหล่อที่ในสมัยราชวงศ์ซ่ง (ค.ศ.960 - 1279)

12. 雷洞坪 (Leidongping) เป็นเส้นทางปีนเขาไปยอดเขาจินต้ง (ระดับความสูง 3,077 เมตร)

13. 金顶 (ยอดเขาจินต้ง) ซึ่งเป็นไฮไลต์บนภูเขาเอ๋อเหมย เมื่อปี 1983 ได้จัดเป็นหนึ่งในวัดทางพระพุทธศาสนาของชาวจีน (ฮั่น) ในฐานะที่เป็นสถานที่ท่องเที่ยวที่น่าอัศจรรย์และเป็นศูนย์กลางการแสวงบุญที่ใหญ่ที่สุดของชาวจีนที่นับถือศาสนาพุทธ และได้รับการยกย่องให้เป็นผลงานชิ้นเอกที่งดงามในประเทศจีน




ภาพที่ 11 วัดหมื่นปี



ภาพที่ 12 พระโพธิสัตว์ผู้เสียนทรงช้างเผือก

ที่มา : <http://www.nipic.com> (2014) ที่มา : <http://www.917uu.com> (2017)



ภาพที่ 13 Leidongping



ภาพที่ 14 ยอดเขาจินติง

ที่มา : <http://www.666km.com> (2018) ที่มา : <http://culture.dwnews.com> (2015)

14. 华藏寺 (Huazang Temple) สักการะและขอพรพระพุทธรูปพระโพธิสัตว์ผู้เสียนทรงช้างเผือก ซึ่งทำจากทองสัมฤทธิ์ มีน้ำหนัก 62 ตัน สร้างขึ้นในสมัยราชวงศ์ซ่งเหนือ ค.ศ. 980



ภาพที่ 15 Huazang Temple

ที่มา : <http://www.mafengwo.cn>
(2019)



ภาพที่ 16 พระโพธิสัตว์ผู้เสียนทองคำ

ที่มา : <http://www.chinadaily.com.cn>
(2013)

2.7.3 อุทยานแห่งชาติจิวไจ้โกว (九寨沟)

อุทยานแห่งชาติจิวไจ้โกว ตั้งอยู่ที่อำเภอจิวไจ้โกว จังหวัดปกครองตนเองชนเผ่าทิเบต ชนเผ่าเชียงอาป่า ทางตะวันตกเฉียงเหนือของมณฑลเสฉวน เป็นอุทยานแห่งชาติและเป็นมรดกโลกทางธรรมชาติ ได้รับการขนานนามว่า โลกสวรรค์ คำว่าจิวไจ้โกว หมายความว่า หุบเขาที่มี 9 หมู่บ้าน

อุทยานแห่งชาติจิวไจ้โกวมีธรรมชาติที่สวยงาม ได้แก่ ยอดเขาหิมะ ป่าไม้สลัปสี ทะเลสาบสีเขียว น้ำตกซ้อนห้า ประเพณีชนเผ่าทิเบต สามารถเที่ยวได้ตลอดปี ทิวทัศน์ในแต่ละฤดูมีเอกลักษณ์ที่แตกต่างกันไป ช่วงเช้า ช่วงเที่ยง และช่วงบ่ายของแต่ละวันก็แตกต่างกัน ช่วงปลายเดือนตุลาคมถึงต้นเดือนพฤศจิกายน อากาศจะเริ่มหนาว ใบไม้ในอุทยานก็จะเปลี่ยนสีสวยงามมากเหมือนในภาพวาดสีน้ำมัน



ภาพที่ 17 อุทยานแห่งชาติจิวไจ้โกว

ที่มา : <https://www.chinadiscovery.com>

(2018)



ภาพที่ 18 อุทยานแห่งชาติจิวไจ้โกว

ที่มา : <https://www.travelprothai.com>

(2017)

โดยภายในอุทยานแห่งชาติจิวไจ้โกว มีสถานที่ท่องเที่ยวหลายที่ ดังต่อไปนี้

1. 原始森林 (The Virgin Forest) เป็นป่าไม้โบราณที่ได้รับการปกป้องเป็นอย่างดี

อยู่เหนือระดับน้ำทะเลประมาณ 2,930 เมตรและครอบคลุมพื้นที่ 540 เฮกตาร์ ประกอบด้วย ต้นสนขนาดใหญ่ ต้นสน (Spruce) และพุ่มไม้ รวมถึงต้นสายน้ำผึ้ง, นกกาเห่า, arrow bamboos ฯลฯ

2. 天鹅海 (ทะเลสาบหงส์) เป็นทะเลสาบกึ่งบึงที่มีคาร์บอนเนตจำนวนมาก เนื่องจากกระแสน้ำเชี่ยวกรากและตกตะกอนในช่องทางด้านบนทะเลสาบ จึงทำให้ทะเลสาบแห่งนี้

เป็นที่อยู่อาศัยที่เหมาะสมสำหรับพืชน้ำหญ้าและสาหร่ายหลากหลายชนิด และหงส์ที่มักจะมาอยู่ที่ทะเลสาบนี้แห่งนี้บ่อยครั้ง จึงได้กลายเป็นชื่อของทะเลสาบแห่งนี้นั่นเอง



ภาพที่ 19 The Virgin Forest



ภาพที่ 20 ทะเลสาบหงส์

ที่มา : <https://www.trekearth.com> (2018) ที่มา : <http://www.mafengwo.cn> (2019)

3. 熊猫海 (ทะเลสาบแพนด้า) มีความลึกโดยเฉลี่ย 14 เมตร มีความสูงจากระดับน้ำทะเล 2,587 เมตร ทะเลสาบแพนด้าจึงเป็นหนึ่งในสองทะเลสาบของจิวโจโกว ที่ผิวน้ำจับตัวเป็นน้ำแข็งในฤดูหนาว ระดับน้ำของทะเลสาบมีการเปลี่ยนแปลงเสมอ น้ำในทะเลสาบมีสีมรกตเขียว และน้ำเงินสลับกันอย่างลงตัว ในวันที่แสงแดดดี ฟ้าและเมฆขาวสะท้อนในทะเลสาบ หินสีขาวแทรกแซมลดลาดภายในทะเลสาบ รวมทั้งภาพกลับหัวของหน้าผาที่สะท้อนในทะเลสาบ ทำให้ทะเลสาบแพนด้าสถานที่ที่น่าสนใจ

4. 五花海 (ทะเลสาบดอกไม้) ล้อมรอบไปด้วยภูเขา ความลึกของทะเลสาบอยู่ที่ 16 ฟุต แต่สามารถมองเห็นพื้นทะเลสาบที่อยู่ใต้น้ำได้ โดยสีน้ำของทะเลสาบจะมองเห็นสีที่ต่างกันไป : จากสีเหลืองอำพัน, สีเขียวมรกต และหยกสีเข้มไปจนถึงสีเขียวชุ่นพร้อมกับปะการัง ในขณะที่ทะเลสาบข้างเคียงละลายและแห้งเป็นระยะระดับน้ำในทะเลสาบดอกไม้จะคงที่เสมอ ทะเลสาบจะไม่แข็งตัวในฤดูหนาว ชาวบ้านเชื่อกันว่าเป็นทะเลสาบศักดิ์สิทธิ์ มีความอธิบายเกี่ยวกับสาเหตุที่เกิดขึ้นเนื่องจาก น้ำในทะเลสาบมีแคลเซียมคาร์บอเนตและไฮดรอกซี นอกจากนี้ น้ำพุร้อนใต้น้ำยังไหลลงสู่ทะเลสาบ ดังนั้น ทะเลสาบจึงไม่แข็งตัวนั่นเอง



ภาพที่ 21 ทะเลสาบแพนด้า



ภาพที่ 22 ทะเลสาบดอกไม้

ที่มา : <https://www.flickr.com> (2012) ที่มา : <https://www.flickr.com> (2011)

5. 孔雀河盜 (ทะเลสาบนกยูง) ความยาว 310 เมตร มีรูปร่างลักษณะคล้ายนกยูง ทะเลสาบนกยูงสีฟ้าอมน้ำเงินในบริเวณน้ำลึก และกลั้บกลายเป็นสีเขียวมรกตในบริเวณน้ำตื้น และส่องประกายเป็นสีทองยามสะท้อนกับแสงแดด สีสนับแดงอมน้ำตาลของใบไม้ที่ร่วงหล่นในทะเลสาบเรียงรายประดับประดาจนคล้ายกับนกยูงรำแพน

6. 珍珠滩瀑布 (น้ำตกไข่มุก) เป็นน้ำตกที่ไหลผ่านถ้ำลำธารใหญ่ มีสายน้ำที่ทอดธารลดหลั่นยาวเป็นระยะทางถึง 310 เมตร น้ำตกไข่มุกมีความงามราวกับเส้นไข่มุก และยังเป็นน้ำตกที่สวยงามที่สุดในเขตอนุรักษณ์ธรรมชาติจิวโจวโกว มีความกว้างประมาณ 163 เมตรและสูง 21 เมตร มีต้นสนจำนวนมากเติบโตรอบ ๆ น้ำตก เนื่องจากอุณหภูมิที่เหมาะสมและสภาพแวดล้อมที่เปียกชื้น เมื่อสายน้ำเล็กๆ ไหลผ่านก็จะสะท้อนแสงอาทิตย์ที่ส่องประกายราวกับไข่มุก ดังนั้น น้ำตกแห่งนี้จึงได้ชื่อน้ำตกไข่มุก



ภาพที่ 23 ทะเลสาบนกยูง



ภาพที่ 24 น้ำตกไข่มุก

ที่มา : <https://pantip.com> (2013) ที่มา : <https://www.flickr.com> (2011)

7. 诺日朗瀑布 (น้ำตกนัวริ้อกลาง) น้ำตกธารไข่มุกหรือน้ำตกนัวริ้อกลาง ซึ่งเป็นภาษาทิเบต แปลว่า ยิ่งใหญ่และอัศจรรย์ น้ำตกธารไข่มุกสูงจากระดับน้ำทะเล 2,433 เมตร มีความกว้างประมาณ 160 เมตร มีพื้นที่ 9.5 หมื่นตารางเมตร เป็นน้ำตกธารหินปูน มีรูปทรงเป็นรูปพัด เป็นน้ำตกที่ไหลผ่านถ้ำลำธารใหญ่ มีสายน้ำที่ทอดธารลดหลั่นยาวถึง 310 เมตร เป็นน้ำตกที่มีความงามราวกับเส้นไข่มุก และเคยเป็นจุดที่เคยถ่ายทำภาพยนตร์เรื่อง ไซอิ๋ว น้ำตกนี้ถือเป็นน้ำตกที่กว้างที่สุดในจีวโจโกว ด้านบนของน้ำตกธารไข่มุกเป็นที่ราบ สายน้ำไหลลัดเลาะลงสู่พื้นด้านล่างเกิดเป็นน้ำตกที่สวยงาม ช่วงเวลาที่เหมาะสมในการชมน้ำตกธารไข่มุก คือ ตอนเช้า เพราะจะได้เห็นละอองน้ำกระทบแสงอาทิตย์กลายเป็นรุ้งกินน้ำสวยงาม

8. 长海 (ทะเลสาบยาว) ทะเลสาบที่ใหญ่ที่สุดในจีวโจโกว เพราะ ไม่มีทางออกของน้ำ น้ำจะออกไปได้ก็ด้วยการระเหยของน้ำและการดูดซึมของผิวดิน ในฤดูร้อนและฤดูใบไม้ร่วงแม้มีฝนตกหนักลงมาแต่ก็ไม่ล้นทำนบน้ำ ฤดูหนาวถึงฤดูใบไม้ผลิแห้งแล้งและฝนทิ้งช่วงยาวนานแต่น้ำก็ไม่เคยเหือดแห้ง



ภาพที่ 25 น้ำตกนัวริ้อกลาง



ภาพที่ 26 ทะเลสาบยาว

ที่มา : <https://www.ys6998.com> (2016) ที่มา : <https://360.mafengwo.cn> (2014)

9. 五彩池 (ทะเลสาบห้าสี) ได้รับการเรียกขานว่า “จุดที่ดีที่สุดของจีวโจโกว” ในแหล่งน้ำเดียวกันแต่กลับมองเห็นสีที่ต่างกันถึง 4-5 สี ภายใต้แสงแดดที่ส่องลงมาเป็นอะไรที่มหัศจรรย์เป็นอย่างมาก

10. 盆景滩 (Bonsai Shoals)



ภาพที่ 27 ทะเลสาบห้าสี

ที่มา : <https://www.bizhizu.cn> (2014)



ภาพที่ 28 Bonsai Shoals

ที่มา : <https://www.flickr.com> (2011)

2.7.4 อุทยานหวงหลง (黄龙)

คำว่า “หวงหลง” แปลว่า มังกรเหลือง เล่ากันว่า เมื่อหลายพันปีก่อน ประเทศจีนเกิดน้ำท่วมทั่วประเทศ พระเจ้าต้าหยวี บรรพบุรุษของประชาชนจีน จึงพาชาวบ้านไปปราบน้ำท่วม เมื่อมาถึงที่ราบสูง ซึ่งเป็นต้นกำเนิดของแม่น้ำหมินเจียง พระเจ้าต้าหยวีปราบน้ำท่วมเสร็จก็กลับบ้านไป แต่มังกรของท่านชอบทิวทัศน์ที่นี่มาก ไม่ยอมกลับ จึงอยู่ในหุบเขานี้ต่อ หุบเขานี้จึงได้ชื่อว่า อุทยานมังกรเหลือง ซึ่งหัวมังกรอยู่ข้างล่าง หางอยู่ข้างบน

อุทยานแห่งชาติหวงหลงอยู่เหนือระดับน้ำทะเล 3,100-3,500 เมตร ระยะทางภายในอุทยานประมาณ 3.5 กิโลเมตร ระหว่างทางมีทะเลสาบเล็กๆมากมาย ซึ่งเหมือนเป็นอ่างน้ำตลอด ทั้งอุทยานมีอ่างน้ำใหญ่เล็กถึง 2,331 อ่าง



ภาพที่ 29 อุทยานแห่งชาติหวงหลง

ที่มา : <https://tripderntang.com/> (2016)




ภาพที่ 30 อุทยานแห่งชาติหวงหลง

ที่มา : <https://matome.naver.jp/> (2014)

โดยภายในอุทยานแห่งชาติหวงหลง มีสถานที่ท่องเที่ยวหลายที่ ดังต่อไปนี้

1.五彩池 (ทะเลสาบห้าสี) ซึ่งตั้งอยู่ที่ระดับความสูง 3,576 เมตร สระนี้เป็นสระดิน travertine ที่อยู่สูงที่สุดของสระ นอกจากนี้ ยังมีขนาดใหญ่ที่สุดในโลก มีสระขนาดเล็ก 693 แห่ง ครอบคลุมพื้นที่มากกว่า 21,000 ตารางเมตร สระที่นี้มีการจัดวางอย่างดีคล้ายกับ 元阳梯田 (ทุ่งนาขั้นบันไดหยวนหยาง) ในมณฑลยูนนาน เมื่อมองจากระยะไกลสระนี้เปรียบเหมือนหยกหลายๆชิ้นซ้อนกัน

2.黄龙中寺 (วัดหวงหลง) วัดนี้สร้างขึ้นในสมัยราชวงศ์หมิง สามารถผลิตเพลิงไปกับทิวทัศน์อันงดงามของป่าที่นี้ แต่เดิมที่นี้เคยเป็นอาคารขนาดใหญ่ที่ซับซ้อน แต่ปัจจุบันมีเพียง Avalokitesvara Hall เท่านั้น



ภาพที่ 31 ทะเลสาบห้าสี

ที่มา : <http://www.wulvxing.com> (2019)



ภาพที่ 32 วัดหวงหลง

ที่มา : <https://read01.com> (2016)

3.争艳池 (สระเจิ้งเยียน) สระนี้เป็นสระที่มีขนาดใหญ่เป็นอันดับ 2 รองจากสระห้าสีในหุบเขาหวงหลง โดยมีสระขนาดเล็ก 658 แห่งครอบคลุมพื้นที่มากกว่า 20,000 ตารางเมตร สระนี้มีชื่อเสียงในด้านรูปทรงและสระที่มีเอกลักษณ์และสวยงามหลายร้อยรูปแบบซึ่งสะท้อนสีที่แตกต่างภายใต้แสงดวงอาทิตย์

4.盆景池 (สระบอนไซ) โดยสระบอนไซตั้งอยู่ที่ 3,320 เมตรเหนือระดับน้ำทะเล ประกอบด้วยสระขนาดเล็กสีสนสไต 330 สระ ครอบคลุมพื้นที่กว่า 20,000 ตารางเมตร บ่อน้ำนั้นเกิดจากเหง้าของต้นไม้ที่เชื่อมต่อกัน สีที่แตกต่างของดิน Travertine ด้านล่างของบ่อน้ำสร้างความมหัศจรรย์ทางธรรมชาติที่สวยงาม ที่ประกอบไปด้วยสระที่พร้อมด้วยต้นไม้ บอนไซจีนธรรมชาติ



ภาพที่ 33 สระเจียงเยียน

ที่มา : <https://www.chinadiscovery.com>
(2017)



ภาพที่ 34 สระบอนไซ

ที่มา : <http://www.wulvxing.com>
(2019)

5. 金沙铺地 (Jin Sha Pu Di) มีลักษณะเป็นทางลาดชันที่มีความยาวมากกว่า 1,300 เมตรและกว้าง 40 ~ 122 เมตร จากข้อมูลที่บันทึกพบว่าเป็นดิน travertine ที่มีขนาดใหญ่ที่สุดยาวที่สุด มีประสิทธิภาพดีและมีสีสันที่สุดในโลก เมื่อมองจากระยะไกลจะพบความลาดชันที่ดูเหมือนกับแกรนด์แคนยอน

6. 飞瀑流辉 (Flying Waterfall) เป็นบริเวณที่น้ำตกหลายสายที่ไหลออกจากป่าไหลมารวมกันบริเวณนี้ และเนื่องจากเส้นทางที่น้ำตกไหลผ่านนั้นมีลักษณะเป็นชั้นๆคล้ายบันได ในวันที่แดดออก ช่วงเวลาที่แสงแดดกระทบกับสายน้ำ จะสะท้อนสีที่แตกต่างกันออกไป



ภาพที่ 35 Jin Sha Pu Di

ที่มา : <https://www.chinadiscovery.com>
(2017)



ภาพที่ 36 Flying Waterfall

ที่มา : <https://read01.com> (2018)

7. 迎宾池 (Welcome Pools) ซึ่งเป็นประตูลูกเต๋าหินปูน โดย Welcome Pool ประกอบไปด้วยชั้นหินปูนที่มีรูปร่างแตกต่างกันซ้อนกันอยู่ประมาณ 350 ชั้นเหมือนคอคอยต้อนรับนักท่องเที่ยวที่เดินทางมาเยือน กระแสน้ำในแต่ละชั้นจะไหลจากบ่อที่สูงกว่าไปบ่อที่อยู่ต่ำกว่า



ภาพที่ 37 Welcome Pools

ที่มา : <https://twitter.com/beautifulgx/status/616888631131701248> (2014)

2.7.5 ภูเขาชื่อกูเหนียงหรือภูเขาสี่ดรุณี (四姑娘山)

ภูเขาสี่ดรุณี สูงกว่าระดับน้ำทะเล 6,250 เมตร ภูเขาดรุณีที่ 3 สูงกว่าระดับน้ำทะเล 5,664 เมตร ภูเขาดรุณีที่ 2 สูงกว่าระดับน้ำทะเล 5,456 เมตร และภูเขาดรุณีที่ 1 สูงกว่าระดับน้ำทะเล 5,355 เมตร ซึ่งได้รับการขนานนามว่า “ภูเขาแอลป์แห่งบูรพา” และ “ภูเขาศักดิ์สิทธิ์แห่งบูรพา”



ภาพที่ 38 ภูเขาชื่อกูเหนียงหรือภูเขาสี่ดรุณี

ภาพที่ 39 ภูเขาชื่อกูเหนียงหรือภูเขาสี่ดรุณี

ที่มา : <https://tripdermtang.com> (2016) ที่มา : <https://www.oneworldtour.co.th> (2017)


โดยภายในภูเขาชื่อภูเขาเหมียง มีสถานที่ท่องเที่ยวหลายที่ ดังต่อไปนี้

1. 喇嘛寺 (Lama Monastery) เส้นทางเดินป่าจะเริ่มต้นที่จุดนี้ วัดแห่งนี้ถูกเผาในช่วงปฏิวัติวัฒนธรรมช่วงปลายยุค 60 และต้นยุค 70 ก่อนหน้านั้น วัดแห่งนี้ครอบคลุมพื้นที่กว่า 21,000 ตารางเมตรและทำด้วยหินด้วยกรอบไม้ วัดโบราณแห่งนี้มีประวัติศาสตร์ยาวนานกว่า 2,000 ปีและเป็นวัดที่ใหญ่ที่สุดในเมืองเสี่ยวจิน ชาวทิเบตในท้องถิ่นจะนมัสการเทพเจ้าโบราณที่วัด ห้องโถงหลักหลายห้องและห้องโถง Sakyamuni ยังคงโดดเด่นในซากปรักหักพัง ถึงแม้ว่าสีของวัดจะลอกไปและมีรอยร้าวไปตามกาลเวลา แต่เจดีย์ที่อยู่ด้านหน้าวัดยังคงแข็งแรงและสวยงามเหมือนเจดีย์ในทิเบต วัด Lama เป็นที่รู้จักกันดีว่าเป็นหนึ่งในจุดชมวิวที่ดีที่สุดในพื้นที่จุดชมวิวชื่อภูเขาเหมียง ทั้งหมดพร้อมทิวทัศน์อันสวยงามของ Daguniang Feng¹ ซึ่งเป็นหนึ่งในสี่สาวที่ประกอบขึ้นเป็นยอดเขาชื่อภูเขาเหมียง

2. 二道坪 (The Erdao Flatland) มีลักษณะเป็นทุ่งหญ้าสีเขียว-เหลืองทอดยาวเชื่อมต่อกับภูเขา



ภาพที่ 40 Lama Monastery



ภาพที่ 41 The Erdao Flatland


ที่มา : <https://www.3rdpoletour.com> (2017) ที่มา : <https://www.sgns.cn> (2015)

3. 枯树滩 (Dead Tree Beach) ตามตำนาน Dead Tree Beach เป็นอนุสรณ์ระลึกการต่อสู้ระหว่าง Abaran และตระกูล Mordo คาถา Merdo ทำให้เกิดน้ำท่วม จนกองทัพ Abaran จมน้ำตาย ทหารที่ตายกลายเป็นต้นไม้ที่มีลำต้นสูง หลังจากทีน้ำลดลง ลำต้นของต้นไม้ก็ยังคงยืนต้นอยู่ที่นี่ ต้น Dead Sea Buckthorn และกอไม้ใบที่อยู่ตรงชายฝั่งทะเล จึงถูกเรียกว่า "dry tree beach" ต้น 沙棘 (Sea Buckthorn) นั้นเป็นสายพันธุ์ย่อยของตระกูล Sea Buckthorn สกุล Hippophae และเป็นพรรณไม้ที่ผลัดใบบริเวณชายฝั่ง ต้นไม้ชนิดนี้ แต่เดิมมีลักษณะเป็นไม้พุ่ม

¹四姑娘 (Siguniang) แปลว่า สี่สาว

เป็นสายพันธุ์ที่เหมาะสมสำหรับการตรึงลมและทรายในภาคตะวันตกเฉียงเหนือของประเทศบนภูเขาชื่อ กู่เหนียง เนื่องจากสภาพแวดล้อมทางนิเวศวิทยา พวกต้น 沙棘 (Sea Buckthorn) เป็นต้นไม้สูง ซึ่งอาจมีความสูงถึง 20 หรือ 30 เมตร แต่บน 枯树滩 (Dead Tree Beach) ต้นไม้ชนิดนี้มีขนาดเส้นผ่าศูนย์กลางมากถึง 193 ซม. และมีอายุมากถึง 2000 ปี

ต้น 沙棘 (Sea Buckthorn) เป็นพันธุ์ไม้ที่หายาก ผลจากต้น 沙棘 (Sea Buckthorn) ประกอบไปด้วย Vc, Va, Vp และอื่นๆ ดังนั้น ผลจากต้น 沙棘 (Sea Buckthorn) จึงได้ชื่อว่าเป็น "King of Vc" โดย Vc สามารถเสริมสร้างภูมิคุ้มกันผิว ลดความอ้วนและการเพาะกาย น้ำ 沙棘 (Sea Buckthorn) ที่ทำจากผล 沙棘 (Sea Buckthorn) บนภูเขาชื่อ กู่เหนียง สามารถนำมาใช้เป็นอาหารพิเศษในท้องถิ่นเพื่อญาติและเพื่อน ต้น 沙棘 (Sea Buckthorn) จะผลิในช่วง พฤษภาคม-มิถุนายน ในช่วงฤดูใบไม้ร่วง ใบไม้สีเขียวของต้น 沙棘 (Sea Buckthorn) จะประดับด้วยผลสีเหลืองทอง



ภาพที่ 42 Dead Tree Beach

ที่มา : <https://www.sgn.cn> (2015)



ภาพที่ 43 ต้น Sea Buckthorn

ที่มา : <https://www.youtube.com> (2017)

4. 干海子小沟 (The Shanggan Lake)

5. 木骡子 (Muluozi) ซึ่งเป็นหุบเขาทางตะวันตกบนภูเขาชื่อ กู่เหนียง ทิวทัศน์ทางตะวันตกจะมีความแตกต่างจากทางใต้เป็นอย่างมาก โดยทางทิศตะวันตกจะตกจะสามารถมองเห็นความสูงชันของภูเขาชื่อ กู่เหนียงแห่งนี้ได้อย่างชัดเจน



ภาพที่ 44 The Shanggan Lake

ที่มา : <https://www.3rdpoletour.com>

(2017)



ภาพที่ 45 Muluozhi

ที่มา : <https://www.discoverchinatours.com>

(2019)

6. 大海子 (Da Hai Lake) อยู่เหนือระดับน้ำทะเลประมาณ 3,800 เมตร เป็นทะเลสาบที่ใหญ่ที่สุดในจุดชมวิวกู๋เหินยง ตามการวิจัยทางวิทยาศาสตร์พบว่าทะเลสาบแห่งนี้เกิดขึ้นหลังจากธารน้ำแข็งQuaternary ละลาย

7. 花海子 (ทะเลสาบดอกไม้)



ภาพที่ 46 Da Hai Lake

ที่มา : <https://www.chinaexpeditiontours.com>

(2007)



ภาพที่ 47 ทะเลสาบดอกไม้

ที่มา: <https://www.discoverchinatours.com>

(2019)

2.7.6 อุทยานธารน้ำแข็งไห่หลัวโกว (海螺沟)

คำว่า ไห่หลัวโกว แปลว่า หุบเขาหอยทะเล เนื่องจากธารน้ำแข็งในหุบเขานี้เหมือนหอยทะเลขนาดใหญ่ ธารน้ำแข็งไห่หลัวโกว ตั้งอยู่เชิงเขากังก่า เป็นธารน้ำแข็งที่ต่ำที่สุดในเอเชีย โดย

จุดต่ำสุดสูงกว่าระดับน้ำทะเลเพียง 2,850 เมตร ยาว 14.7 กิโลเมตร มีเนื้อที่ 16 ตารางกิโลเมตร ธารน้ำแข็งมีรูปร่างต่างๆ เช่น รูปเห็ด รูปกำแพงเมือง รูปบันได รูปคน เป็นต้น ภายในอุทยานมีน้ำตกที่เป็นน้ำแข็งขนาดใหญ่ที่สุดของจีน กว้าง 500-1,100 เมตร สูง 1,080 เมตร



ภาพที่ 48 อุทยานธารน้ำแข็งไห่หลัวโกว

ที่มา : <http://www.sichuanmap.com> (2018)



ภาพที่ 49 อุทยานธารน้ำแข็งไห่หลัวโกว

ที่มา : <https://pinteresst.eu/> (2015)

2.7.7 ทะเลสาบมู่เก๋อซั่ว

มู่เก๋อซั่ว เป็นภาษาทิเบต แปลว่า ทะเลสาบคนป่า อยู่ห่างจากตัวเมืองของอำเภอคางตั้ง 26 กิโลเมตร สูงกว่าระดับน้ำทะเล 2,900-3,800 เมตร ยาวประมาณ 5 กิโลเมตร กว้าง 1.5 กิโลเมตร จุดที่ลึกที่สุดอยู่ที่ 70 เมตร มีเนื้อที่ 3.2 ตารางกิโลเมตร เป็นทะเลสาบที่ใหญ่มากบนที่ราบสูงเทียบเท่าทะเลสาบยาวที่อุทยานจิวไจ้โกว จึงได้รับการขนานนามว่า “จิวไจ้ช้อย”



ภาพที่ 50 ริมทะเลสาบมู่เก๋อซั่ว

ที่มา : <https://tripderntang.com> (2016)



ภาพที่ 51 ทะเลสาบมู่เก๋อซั่ว

ที่มา : <https://tripderntang.com> (2016)

2.8 แหล่งท่องเที่ยวอื่นๆในมณฑลเสฉวน

2.8.1 青羊宮 (พระราชวังชิงหยาง)

เป็นวังที่ใหญ่ที่สุดของเฉิงตู สร้างขึ้นในสมัยราชวงศ์ถัง สิ่งก่อสร้างส่วนใหญ่ได้รับการฟื้นฟูในสมัยราชวงศ์ชิง ภายในประกอบด้วย ตำหนัก 3 เทวดา ศาลายันต์แปดเหลี่ยม เสามังกรเก้าต้น ที่แกะสลักได้อย่างงดงาม และสถานที่ที่ประดิษฐานแพะทองรักษาโรค ซึ่งเป็นแพะหล่อจากทองสัมฤทธิ์ 2 ตัว ตัวหนึ่งมีเขา 2 เขา อีกตัวหนึ่งเป็นแพะแปลกประหลาด ที่มีเขาเดียว มีรูปลักษณ์ของสัตว์ใน 12 ราศี มีหูเป็นหนู มีจมูกเป็นวัว เท้าเป็นเสือ รูปร่างเป็นกระต่าย เขาเป็นมังกร หางเป็นงู ปากเป็นม้า คางเป็นแพะ คอเป็นลิง ตาเป็นไก่ ท้องเป็นหมา และก้นเป็นหมู



ภาพที่ 52 พระราชวังชิงหยาง



ภาพที่ 53 แพะสัมฤทธิ์

ที่มา : <http://www.naic.org.cn> (2017) ที่มา : <http://www.chinatourguide.com> (2019)



ภาพที่ 54 แพะแปลกประหลาด ที่มีเขาเดียว

ที่มา : http://www.naic.org.cn/html/2017/fjwh_0830/19724.html (2017)

โดยภายในภูเขาชื่อภูเขาเหินยง มีสถานที่ท่องเที่ยวหลายที่ ดังต่อไปนี้

1. 八卦亭 (Eight-Diagram Pavilion) ตั้งอยู่ระหว่าง Hunyuan Hall และ 三清殿 (Hall of Three Purities) เป็นสถานที่สำคัญของ 青羊宫 (พระราชวังชิงหยาง) ซึ่งมีฐานรูปสี่เหลี่ยมจัตุรัสและตัวอาคารเป็นทรงกระบอกซึ่งหมายถึงทฤษฎีของ "โลกที่เป็นสี่เหลี่ยมและสวรรค์ทรงกลม" ศาลาแห่งนี้สร้างจากหินและไม้ ที่ราวจับหินชนวนบริเวณชั้น 2 เป็นรูปแปดเหลี่ยม บริเวณหลังคามีการจารึกสิงโต ช้าง เสือและสัตว์ในตำนานอื่น ๆ มีเสาทั้งหมด 16 เสา มี 8 เสา ทำจากหินแกะสลักมังกรบิน

2. 三清殿 (Hall of Three Purities) หรือที่เรียกว่า Wuji Hall เป็นห้องโถงหลัก ซึ่งสร้างขึ้นในราชวงศ์ถังและสร้างขึ้นใหม่ในสมัยราชวงศ์ชิง ครอบคลุมพื้นที่ 1,600 ตารางเมตร ทุก ๆ วันขึ้น 1 ค่ำ 15 วันและเทศกาลมงคลพระเต๋าใน 青羊宫 (พระราชวังชิงหยาง) จะตีระฆังและกลองแพะทองสัมฤทธิ์สองตัวตามความเชื่อว่าจะนำความโชคดีมาให้หากผู้มาเยี่ยมชม



ภาพที่ 55 Eight-Diagram Pavilion



ภาพที่ 56 Hall of Three Purities

ที่มา : <https://www.chinadiscovery.com> (2019) ที่มา : <http://www.naic.org.cn> (2017)

3. Hall of Goddess Doumu (Doumu เป็นแม่ของ Big Dipper) หรือที่เรียกว่า 元辰堂 (Yuanchen Hall) มีความยาวประมาณ 10 เมตร ความกว้าง 9 เมตร สร้างขึ้นในราชวงศ์หมิง รูปปั้น Pure Vital Breath Primordial Sovereign of the Big Dipper และ The Supreme Goddess of Earth และ Queen Mother ประดิษฐานอยู่ใน Hall of Goddess บริเวณหลังกำแพง มีตัวอักษรจีนสองตัวคือ Lu, Shou, Fu ซึ่งหมายถึง ความมั่งคั่งยืนยาวและโชคลาภ

4. Hall of Jade Emperor สร้างขึ้นครั้งแรกในสมัยราชวงศ์ชิงและสร้างขึ้นใหม่ในปี 1995 Hall of Jade Emperor เป็นห้องโถงที่มีรูปปั้นของจักรพรรดิผู้ยิ่งใหญ่ที่ประดิษฐานอยู่ชั้นบน และรูปปั้นของขุนนาง 3 คนชั้นล่าง



ภาพที่ 57 Hall of Goddess Doumu

ที่มา : <https://www.chinadiscovery.com>

(2019)



ภาพที่ 58 Jade Emperor

ที่มา : <http://www.travelsignpostschina.com>

(2016)

5. Hall of Tang Emperors เป็นห้องโถงสุดท้าย ประดิษฐานรูปปั้น 3 องค์ คือ รูปปั้นจักรพรรดิ 李渊 (Li Yuan) จักรพรรดิองค์แรกของราชวงศ์ถัง พระมเหสีและจักรพรรดิ 李世民 (Li Shi Min) พระราชโอรสของพระองค์ รูปปั้นของผู้มีชื่อเสียงทั้ง 3 นั้นประดิษฐานอยู่สองด้านของห้องโถงรวมถึง Yuchi Gong และ Qin Shubao ทางด้านขวาในขณะที่ Weizheng และ Lijing ทางด้านซ้าย



ภาพที่ 59 Hall of Tang Emperors

ที่มา : <https://www.flickr.com/lindadevolder/16747558418/> (2014)

2.8.2 锦里小吃街 (ถนนโบราณจินลี่)

เป็นถนนที่ผสมผสานวัฒนธรรมสังคมเมืองเก่าให้เข้ากับยุคสมัยใหม่ เส้นหนึ่งของถนนแห่งนี้คือ 2 ข้างทางตกแต่งด้วยเรื่องราววิถีชีวิตความเป็นอยู่ของคนเจียงตุสสมัยโบราณผสมความ

ทันสมัยใส่เข้าไปได้อย่างลงตัว มีร้านค้าเล็กๆตั้งเรียงรายอยู่ตลอดสายให้เดินช้อปปิ้ง นอกจากนี้ ยังมี การแสดงเปลี่ยนหน้ากากยังสามารถหาชมได้บนถนนสายนี้อีกด้วย



ภาพที่ 60 ถนนโบราณจินลี่



ภาพที่ 61 ถนนโบราณจินลี่

ที่มา : <https://thaimodentravel.co.th> (2018) ที่มา : <https://www.xuehua.us> (2018)

2.8.3 成都大熊猫繁育研究基地 (ศูนย์วิจัยการเพาะเลี้ยงหมีแพนด้ายักษ์เฉิงตู)

ตั้งอยู่ที่เมืองเฉิงตู มณฑลเสฉวน ตั้งอยู่บนเนื้อที่ 600,000 ตารางเมตร ทางตอนเหนือของเมืองเฉิงตู สร้างขึ้นเมื่อปี ค.ศ.1987 ซึ่งใช้เป็นศูนย์เพาะพันธุ์และอนุรักษ์ รวมถึงใช้เป็นสถานที่ศึกษาหมีแพนด้า เป็นสถานที่ที่เหมาะสมที่จะศึกษากระบวนการระบบนิเวศน์ การอยู่อาศัยและการแพร่พันธุ์ของหมีแพนด้าเป็นสถานอภิบาลหมีแพนด้าที่ใหญ่ที่สุดในโลก ภายในได้รับการจัดสภาพแวดล้อมกลมกลืนกับป่าธรรมชาติ ทั้งยังเป็นเขตอนุรักษ์พันธุ์สัตว์หายากของมณฑลเสฉวนอีกด้วย ที่นี่มีแพนด้าประมาณ 40 กว่าตัว ซึ่งมีเจ้าหน้าที่ได้ให้ความรู้กับท่านพร้อมทั้งอธิบายข้อมูลด้วย



ภาพที่ 62 ศูนย์วิจัยการเพาะเลี้ยงหมีแพนด้า



ภาพที่ 63 ศูนย์วิจัยการเพาะเลี้ยงหมีแพนด้า

ยักซ์เฉิงตู

ยักซ์เฉิงตู

ที่มา : <http://zztrip.net> (2015) ที่มา : <https://www.godsavethepoints.com> (2018)

2.9 งานศึกษาที่เกี่ยวข้องกับการวิจัย

จิตสุภา (2560) เขียนงานวิจัยเรื่อง “ปัจจัยทางภูมิศาสตร์ของแหล่งท่องเที่ยวในมณฑลเสฉวน” โดยมีวัตถุประสงค์เพื่อศึกษาปัจจัยทางภูมิศาสตร์ของแหล่งท่องเที่ยวทางธรรมชาติในมณฑลเสฉวน และแนวทางการพัฒนาอุตสาหกรรมการท่องเที่ยวทางธรรมชาติในมณฑลเสฉวน ผลการศึกษาพบว่า ลักษณะภูมิประเทศของมณฑลนี้ มีความหลากหลาย ทั้งที่ราบสูง ภูเขาสูงและหุบเขา จึงทำให้มีแหล่งท่องเที่ยวทางธรรมชาติเป็นจำนวนมากและยังได้รับการเลือกให้เป็นแหล่งท่องเที่ยวมรดกโลก ด้วยเหตุนี้มณฑลเสฉวนจึงได้รับการขนานนามว่าเป็น “สวรรค์บนดิน” และแนวทางการพัฒนาอุตสาหกรรมการท่องเที่ยวทางธรรมชาติในมณฑลเสฉวน โดยเสฉวนเป็นมณฑลแรกที่ทำให้สิทธิต่างชาติเข้าไปลงทุนเช่าแหล่งท่องเที่ยวได้ตั้งแต่ปี 2001 ในปีค.ศ. 2001 - 2005 ทางรัฐบาลมณฑลได้มีการจัดตั้งบริการศูนย์นักท่องเที่ยวที่เมืองเฉิงตูและมีแผนที่จะมอบโอนสิทธิการดำเนินการจัดการแหล่งท่องเที่ยวทางธรรมชาติ 10 แห่ง เช่น แหล่งท่องเที่ยวอุทยานแห่งชาติจิวโจ้วโกวและแหล่งท่องเที่ยวอุทยานแห่งชาติหวงหลงให้แก่ภาคเอกชน เพื่อเป็นการกระตุ้นและจัดหาแหล่งเงินทุนใหม่ ทั้งนี้ ทางภาครัฐยังมีการเร่งพัฒนาทางด้านการบริการและด้านการท่องเที่ยว โดยมีงบประมาณเพื่อใช้พัฒนาระบบสาธารณูปโภคพื้นฐานตามแหล่งท่องเที่ยวต่างๆ โดยเฉพาะด้านการคมนาคมและส่งเสริมในเรื่องประชาสัมพันธ์แหล่งท่องเที่ยว โดยเฉพาะแหล่งท่องเที่ยวเชิงธรรมชาติและวัฒนธรรม เพื่อให้แหล่งท่องเที่ยวในมณฑลเสฉวนเป็นที่รู้จักอย่างแพร่หลายมากยิ่งขึ้น

จตุพร (2556) ได้ทำการวิจัยเรื่อง “ลักษณะทางกายภาพต่อการเกิดแหล่งท่องเที่ยวทางธรรมชาติ : กรณีศึกษา มณฑลยูนนาน” โดยมีวัตถุประสงค์เพื่อศึกษาสถานการณ์การท่องเที่ยวในประเทศจีน ระหว่างปี พ.ศ.2545 และ พ.ศ.2555 ศึกษาความสัมพันธ์ของปัจจัยทางกายภาพที่มีต่อสถานที่ท่องเที่ยวทางธรรมชาติในมณฑลยูนนาน และศึกษาแนวทางการพัฒนาอุตสาหกรรมการท่องเที่ยวทางธรรมชาติเขตมณฑลยูนนาน ผลการศึกษาพบว่า อุตสาหกรรมการท่องเที่ยวในประเทศจีน ได้มีการเจริญเติบโตขยายตัวอย่างรวดเร็ว องค์การส่งเสริมการท่องเที่ยวทั่วโลกจึงระบุว่า อุตสาหกรรมท่องเที่ยวในประเทศจีน ระหว่างปี พ.ศ. 2545 และ พ.ศ. 2555 เพิ่มขึ้นอีก 5 เปอร์เซ็นต์ ขณะเดียวกันได้มีจำนวนนักท่องเที่ยวระหว่างประเทศทั่วโลกเพิ่มมากขึ้นด้วย ด้วยสาเหตุนี้จึงทำให้อุตสาหกรรมท่องเที่ยวมีบทบาทที่สำคัญในเรื่องความสัมพันธ์ของปัจจัยทางกายภาพที่มีผลต่อสถานที่ท่องเที่ยว ด้วยสภาพภูมิประเทศของมณฑลยูนนาน มีพื้นที่ส่วนใหญ่เป็นลักษณะแบบหินปูน เป็นภูเขาโดดๆเตี้ยๆ มีถ้ำหินปูน บ่อน้ำร้อน และแอ่งน้ำเกิดจากการยุบตัวของพื้นดินสลับกับพื้นที่แบบลูกคลื่น ทั้งนี้ยังเป็นภูมิลักษณะอีกอย่างหนึ่งที่พบในบริเวณพื้นที่ที่หินมีสมบัติละลายน้ำหรือชะล้างได้ เช่น หินปูน หินโดโลไมต์ ยิปซัม การละลายสิ่งเหล่านี้เป็นปัจจัยสำคัญที่ทำให้เกิดลักษณะภูมิประเทศหินปูน ซึ่งประกอบด้วย ดินสีแดง ป่าช้าหิน แอ่งหินปูน หลุมยุบ ธารน้ำใต้ดิน สะพานหิน

ธรรมชาติและถ้า ดังจะเห็นได้จากสถานที่ท่องเที่ยวเชิงนิเวศธรรมชาติในมณฑลยูนนาน เช่น ภูเขา หิมะมังกรหยก ถ้ำนางแอ่น ป่าหิน สือหิน เป็นต้น

ยศนนท์ (2558) ได้ทำการวิจัยเรื่อง “ปัจจัยทางภูมิศาสตร์ที่ส่งผลต่อการท่องเที่ยวของ ‘ไต้หวัน’” โดยมีวัตถุประสงค์เพื่อศึกษาปัจจัยและผลกระทบที่เกิดจากลักษณะทางภูมิศาสตร์ของ ไต้หวัน ผลการศึกษาพบว่าปัจจัยทางด้านกายภาพ ได้แก่ ที่ตั้งและพื้นที่ทรัพยากรเป็น สิ่งสำคัญที่ทำให้การท่องเที่ยวไต้หวันเติบโตขึ้น เช่น สิ่งก่อสร้างที่มนุษย์สร้างขึ้น เพื่อตอบสนองความต้องการของนักท่องเที่ยว และทำให้ไต้หวันมีระบบการขนส่งคมนาคมที่สะดวกและมีเส้นทางการเดินทางมากขึ้น เพื่อรองรับจำนวนประชากรที่เพิ่มขึ้น จึงทำให้การท่องเที่ยวขยายตัวอย่างรวดเร็ว

วิไล และคณะ (2548) ได้จัดทำวารสารเศรษฐศาสตร์เรื่อง “ปัจจัยที่ดึงดูดนักท่องเที่ยวชาว ญี่ปุ่นให้มาท่องเที่ยวจังหวัดเชียงใหม่” โดยวัตถุประสงค์เพื่อศึกษาปัจจัยที่ดึงดูดนักท่องเที่ยวชาวญี่ปุ่นให้มาท่องเที่ยวจังหวัดเชียงใหม่ และศึกษาความพึงพอใจของนักท่องเที่ยวชาวญี่ปุ่นต่อการใช้บริการของธุรกิจที่เกี่ยวข้องกับการท่องเที่ยวในจังหวัดเชียงใหม่ ผลของการศึกษาพบว่า นักท่องเที่ยวชาวญี่ปุ่นส่วนใหญ่เป็นเพศหญิง มีสถานภาพสมรสแล้ว อายุระหว่าง 21 - 30 ปี การศึกษาระดับอนุปริญญา และมีรายได้เฉลี่ยต่อเดือนระหว่าง 410,000 - 500,000 เยน นิยมเดินทางมาท่องเที่ยวเชียงใหม่ในช่วงเดือนตุลาคม - ธันวาคมมากที่สุด ส่วนใหญ่เดินทางมากับครอบครัวและเพื่อน โดยเดินทางมาเที่ยวเชียงใหม่เป็นครั้งแรก มีระยะเวลาพำนัก 1 - 2 วัน และข่าวสารข้อมูลที่ได้รับส่วนใหญ่ได้รับจากเพื่อนหรือญาติ ปัจจัยสำคัญที่สุดที่มีผลต่อการตัดสินใจมาเที่ยวเชียงใหม่ของนักท่องเที่ยวคือความปลอดภัยในเรื่องของชีวิตและทรัพย์สิน รองลงมาเป็นเรื่องของอัธยาศัยไมตรีของคน และความดึงดูดใจของแหล่งท่องเที่ยวตามลำดับ เมื่อพิจารณารายละเอียดของแต่ละปัจจัยแล้วพบว่า ปัจจัยในเรื่องความปลอดภัยในชีวิตและทรัพย์สินนั้นนักท่องเที่ยวจะคำนึงถึงระบบความปลอดภัยสำหรับที่พักมากที่สุด รองลงมา คือ ความมั่นคงภายในของประเทศ และความปลอดภัยในการเดินทาง ตามลำดับ ส่วนปัจจัยในเรื่องของอัธยาศัยไมตรีนั้น นักท่องเที่ยวมีความประทับใจในอัธยาศัยไมตรีของคนเชียงใหม่มากที่สุด และปัจจัยในเรื่องของความดึงดูดใจของแหล่งท่องเที่ยว นักท่องเที่ยวให้ความสำคัญแหล่งท่องเที่ยวทางประวัติศาสตร์และประเพณีมากที่สุด ความพึงพอใจของนักท่องเที่ยวญี่ปุ่นต่อจังหวัดเชียงใหม่อยู่ในระดับปานกลาง โดยนักท่องเที่ยวมีความพึงพอใจเรื่องของวัฒนธรรมและประวัติศาสตร์มากที่สุด รองลงมาเป็นเรื่องของอัธยาศัยไมตรีของคนเชียงใหม่และเชียงใหม่มีทัศนที่สวยงาม ตามลำดับ ส่วนความพึงพอใจต่อการให้บริการของธุรกิจที่เกี่ยวข้องกับการท่องเที่ยว พบว่านักท่องเที่ยวมีความพึงพอใจในบริษัทนำเที่ยวมากที่สุด รองลงมาเป็นเรื่องของธุรกิจด้านที่พัก และธุรกิจที่เกี่ยวข้องกับร้านอาหาร ตามลำดับ ปัญหาการท่องเที่ยวของจังหวัดเชียงใหม่ในสายตาของนักท่องเที่ยวญี่ปุ่น 3 อันดับแรก ได้แก่ มัคคุเทศก์ขาดทักษะในการใช้ภาษา รองลงมาเป็น

เรื่องความรู้สึกไม่ปลอดภัยในชีวิตและทรัพย์สิน และพนักงานโรงแรมไม่มีความรู้ภาษาญี่ปุ่นตามลำดับ

สกุล และประสพชัย (2559) ได้จัดทำวารสารเรื่อง “ปัจจัยที่มีอิทธิพลต่อการตัดสินใจเลือกท่องเที่ยวในประเทศไทยของนักท่องเที่ยวชาวต่างชาติ” โดยมีวัตถุประสงค์เพื่อศึกษาลักษณะทั่วไปของนักท่องเที่ยวชาวต่างชาติที่ตัดสินใจมาท่องเที่ยวในประเทศไทย ศึกษาพฤติกรรมของนักท่องเที่ยวชาวต่างชาติที่ตัดสินใจมาท่องเที่ยวในประเทศไทย และศึกษาการตัดสินใจเลือกท่องเที่ยวในประเทศไทยของนักท่องเที่ยวชาวต่างชาติ ผลการวิจัยพบว่า นักท่องเที่ยวส่วนใหญ่เป็นเพศหญิง เป็นนักท่องเที่ยวชาวยุโรปเป็นส่วนมาก อายุระหว่าง 21 – 30 ปี การศึกษาระดับปริญญาตรี รายได้เฉลี่ยต่อเดือน 20,000 บาทขึ้นไป มาท่องเที่ยวในประเทศไทย เป็นครั้งแรก โดยส่วนใหญ่เป็นนักท่องเที่ยวชาวยุโรป

Hongying (2018) ได้ทำการวิจัยเรื่อง “Research on Development Strategy of Tourism Industry in the Southern Sichuan Economic Zone” โดยมีวัตถุประสงค์เพื่อศึกษาแผนการพัฒนาอุตสาหกรรมการท่องเที่ยว ในการจัดอุปสรรคต่อการพัฒนาอุตสาหกรรมท่องเที่ยวในเขตเศรษฐกิจตอนใต้ของมณฑลเสฉวนให้ก้าวกระโดด ผลการศึกษาพบว่า อุตสาหกรรมการท่องเที่ยวทางตอนใต้ของมณฑลเสฉวนกำลังเผชิญกับโอกาสในการพัฒนาแบบก้าวกระโดดในช่วงระยะเวลาและสถานการณ์ใหม่ ๆ แม้ว่าอุตสาหกรรมท่องเที่ยวจะประสบความสำเร็จในช่วงหลายปีที่ผ่านมา รายได้จากการท่องเที่ยวและจำนวนนักท่องเที่ยวมีแนวโน้มเพิ่มขึ้น และสินค้าท่องเที่ยวก็มีการกระจายตัวอย่างค่อยเป็นค่อยไป การกำหนดแผนการพัฒนาการท่องเที่ยวเป็นสิ่งจำเป็น เมื่อต้องเผชิญกับการแข่งขันที่มากขึ้น ซึ่งจะช่วยอำนวยความสะดวกในการเปลี่ยนแปลงอุตสาหกรรมท่องเที่ยว ยกกระดับและพัฒนาแบบก้าวกระโดด หากสามารถใช้กลวิธีสินค้า การตลาด การประสานงาน การรับประกัน การจัดวางและการสร้างข้อมูลข่าวสารได้อย่างมั่นคง

Jianying และ Mingjun (2011) ได้ทำการวิจัยเรื่อง “Tourism Recovery Assessment of Sichuan after the Wenchuan Earthquake” โดยมีวัตถุประสงค์เพื่อการประเมินการฟื้นฟูการท่องเที่ยวของมณฑลเสฉวนหลังจากเกิดเหตุแผ่นดินไหวที่ Wenchuan ซึ่งส่งผลเสียต่อการพัฒนาอุตสาหกรรมท่องเที่ยวในมณฑลเสฉวน โดยใช้ระยะเวลาในการฟื้นฟูการท่องเที่ยวเพียง 10 เดือนเท่านั้น โดยผลการศึกษาพบว่า การท่องเที่ยวเข้าฟื้นตัวช้า ในขณะที่การท่องเที่ยวภายในประเทศและการท่องเที่ยวต่างประเทศฟื้นตัวและมีระดับที่สูงกว่าก่อนการเกิดแผ่นดินไหว การท่องเที่ยวในอนุภูมิภาคที่ได้รับแรงสั่นสะเทือน ประสบกับช่วงเวลาที่ยากลำบาก ดังนั้น รัฐบาลในระดับต่างๆควรมีมาตรการที่มีประสิทธิภาพในการฟื้นฟูการท่องเที่ยวเข้าและการท่องเที่ยวในอนุภูมิภาคที่ได้รับผลกระทบจากการแรงสั่นสะเทือน การพัฒนาด้านการท่องเที่ยวสามารถส่งเสริมการพัฒนาทางเศรษฐกิจที่ยั่งยืน ซึ่งเป็นประโยชน์ต่อประชาชนในท้องถิ่นและมณฑลโดยรวม

Jie Xu et.al. (2017) ได้ทำการวิจัยเรื่อง “DTRP: A Flexible Deep Framework for Travel Route Planning” โดยมีวัตถุประสงค์เพื่อรวมข้อมูลการท่องเที่ยวที่พร้อมใช้งานได้อย่างมีประสิทธิภาพและเหมาะสมกับความต้องการที่แตกต่างกันของนักท่องเที่ยว โดยผลการศึกษาแสดงให้เห็นถึงความยืดหยุ่นและประสิทธิภาพที่เหนือกว่าของ DTRP ในการวางแผนเส้นทางการเดินทาง

Xiongbin Wu et.al. (2017) ได้ทำการวิจัยเรื่อง “A tour route planning model for tourism experience utility maximization” โดยมีวัตถุประสงค์เพื่อผลประโยชน์และประสบการณ์ในการท่องเที่ยว ผลการศึกษาพบว่า นักท่องเที่ยวที่มีความสนใจเรื่องเวลาในการท่องเที่ยว มีผลต่อการวางแผนเส้นทางการท่องเที่ยว นักท่องเที่ยวที่มีเวลาในการเดินทางมาก มีแนวโน้มที่จะเลือกรูปแบบการเดินทางด้วยระยะเวลาที่น้อย และประสบการณ์ของนักท่องเที่ยวจะมีมากกว่านักท่องเที่ยวที่มีเวลาในการเดินทางน้อย

บทที่ 3 วิธีดำเนินการวิจัย

จากการศึกษาแหล่งท่องเที่ยวทางธรรมชาติ กรณีศึกษามณฑลเสฉวน โดยมีการกำหนดแนวทางและขั้นตอนการดำเนินงานวิจัย ดังนี้

3.1 แหล่งที่มาของข้อมูล

3.1.1 แหล่งข้อมูลปฐมภูมิ (Primary Data) ได้มาจากการใช้แบบสอบถามออนไลน์เก็บข้อมูลนักท่องเที่ยวที่เดินทางไปเที่ยวชมมณฑลเสฉวน โดยการเก็บรวบรวมข้อมูลเกี่ยวกับปัจจัยที่มีผลต่อการตัดสินใจให้นักท่องเที่ยวเดินทางมาท่องเที่ยวในมณฑลเสฉวน และจากการเก็บรวบรวมข้อมูลเส้นทางแหล่งท่องเที่ยวทางธรรมชาติในมณฑลเสฉวน

3.1.2 แหล่งข้อมูลทุติยภูมิ (Secondary Data) ศึกษาข้อมูลเกี่ยวกับข้อมูลแหล่งท่องเที่ยวทางธรรมชาติ แผนที่ทางภูมิศาสตร์ จากบทความวิจัย สื่อออนไลน์ ศูนย์ข้อมูลเพื่อธุรกิจไทยในจีน สถานเอกอัครราชทูต ณ กรุงปักกิ่ง และหนังสือจากหอสมุดมหาวิทยาลัยศิลปากร

3.2 ขั้นตอนการศึกษา

3.2.1 ศึกษาข้อมูลเกี่ยวกับปัจจัยที่มีผลต่อการตัดสินใจให้นักท่องเที่ยวเดินทางมาแหล่งท่องเที่ยวทางธรรมชาติในมณฑลเสฉวน โดยศึกษาจากความคิดเห็นของนักท่องเที่ยวที่ได้ไปเที่ยวแหล่งท่องเที่ยวทางธรรมชาติในมณฑลเสฉวน นำข้อมูลที่ได้มาวิเคราะห์ และนำเสนอในรูปแบบของแผนภูมิประกอบการบรรยาย

3.2.2 ศึกษาข้อมูลเกี่ยวกับแหล่งท่องเที่ยวทางธรรมชาติของมณฑลเสฉวน เส้นทางในการเดินทางแต่ละสถานที่ ที่พัก ร้านอาหาร นำข้อมูลที่ได้มาวิเคราะห์และสรุปผลการศึกษา นำเสนอในรูปแบบรูปภาพประกอบการบรรยาย

3.3 เครื่องมือที่ใช้ในการศึกษา

3.3.1 Questionnaire Online

3.4 เทคนิคในการวิเคราะห์

3.4.1 สถิติเชิงพรรณนา (Descriptive Statistics) โดยนำเสนอในรูปแบบการกระจายร้อยละ (Percentage Distribution)

3.4.2 การวิเคราะห์ศึกษาแผนที่ (Cartographic Method)

บทที่ 4 ผลการวิจัย

จากการศึกษาเรื่อง "แหล่งท่องเที่ยวทางธรรมชาติ กรณีศึกษา : มณฑลเสฉวน" มีวัตถุประสงค์เพื่อศึกษาปัจจัยที่มีผลต่อการดึงดูดใจให้นักท่องเที่ยวเดินทางมาแหล่งท่องเที่ยวทางธรรมชาติในมณฑลเสฉวน เพื่อจัดเส้นทางแหล่งท่องเที่ยวทางธรรมชาติในมณฑลเสฉวน โดยสรุปผลการศึกษาตามประเด็น ดังต่อไปนี้

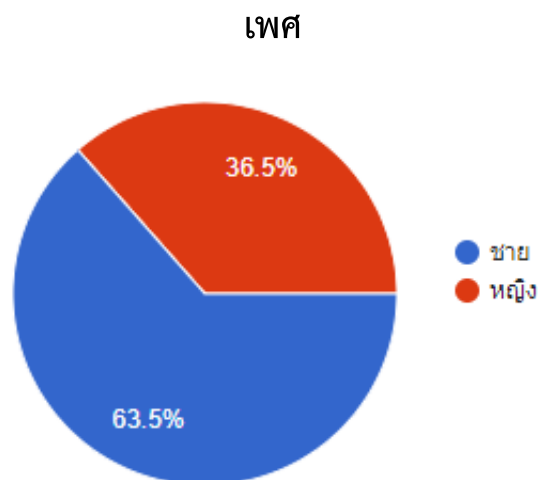
มณฑลเสฉวนมีความโดดเด่นทางด้านวัฒนธรรมและมีทรัพยากรธรรมชาติมากแห่งหนึ่งในจีน จึงมีการพัฒนาแหล่งท่องเที่ยวทางธรรมชาติที่สวยงามและมรดกทางประวัติศาสตร์หลายแห่ง เพื่อเพิ่มจำนวนนักท่องเที่ยวให้มากขึ้น ซึ่งในปัจจุบันการท่องเที่ยวในรูปแบบนี้เป็นที่สนใจต่อนักท่องเที่ยวมากขึ้น

4.1 ปัจจัยที่มีผลต่อการดึงดูดใจให้นักท่องเที่ยวเดินทางมาแหล่งท่องเที่ยวทางธรรมชาติในมณฑลเสฉวน

จากการทำแบบสอบถามออนไลน์จากนักท่องเที่ยวที่เคยเดินทางไปแหล่งท่องเที่ยวทางธรรมชาติในมณฑลจำนวน 200 คน สามารถสรุปผลได้ ดังต่อไปนี้

ตารางที่ 1 แสดงจำนวนและร้อยละของกลุ่มตัวอย่างที่เดินทางไปแหล่งท่องเที่ยวทางธรรมชาติในมณฑลเสฉวน จำแนกตามเพศ

เพศ	จำนวน (คน)	ร้อยละ (%)
ชาย	127	63
หญิง	73	37
รวม	200	100



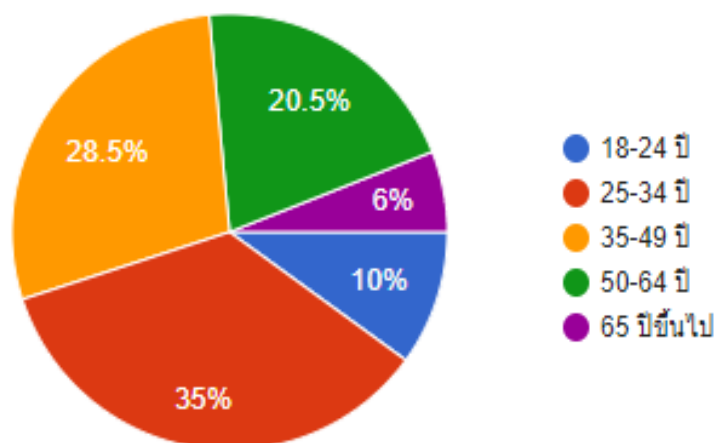
ภาพที่ 64 แผนภูมิแสดงจำนวนและร้อยละของกลุ่มตัวอย่างที่เดินทางไปแหล่งท่องเที่ยวทางธรรมชาติ
ในมณฑลเสฉวน จำแนกตามเพศ

นักท่องเที่ยวส่วนใหญ่เป็นเพศชายจำนวน 127 คน คิดเป็นร้อยละ 63 และเพศหญิงจำนวน 73 คน คิดเป็นร้อยละ 37 ตามลำดับ

ตารางที่ 2 แสดงจำนวนและร้อยละของกลุ่มตัวอย่างที่เดินทางไปแหล่งท่องเที่ยวทางธรรมชาติใน
มณฑลเสฉวน จำแนกตามกลุ่มอายุ

กลุ่มอายุ (ปี)	จำนวน (คน)	ร้อยละ (%)
18-24 ปี	20	10
25-34 ปี	70	35
35-49 ปี	57	28.5
50-64 ปี	41	20.5
65 ปีขึ้นไป	12	6
รวม	200	100

กลุ่มอายุ



ภาพที่ 65 แผนภูมิแสดงจำนวนและร้อยละของกลุ่มตัวอย่างที่เดินทางไปแหล่งท่องเที่ยวทางธรรมชาติในมณฑลเสฉวน จำแนกตามกลุ่มอายุ

นักท่องเที่ยวส่วนใหญ่เป็นกลุ่มอายุ 25-34 ปี จำนวน 70 คน คิดเป็นร้อยละ 35 , กลุ่มอายุ 35-49 ปี จำนวน 57 คน คิดเป็นร้อยละ 28.5 , กลุ่มอายุ 50-64 ปี จำนวน 41 คน คิดเป็นร้อยละ 20.5 , กลุ่มอายุ 35-49 ปี จำนวน 57 คน คิดเป็นร้อยละ 20.5 กลุ่มอายุ 18-24 ปี จำนวน 20 คน คิดเป็นร้อยละ 10 , กลุ่มอายุ 65 ปีขึ้นไป จำนวน 12 คน คิดเป็นร้อยละ 6 ตามลำดับ

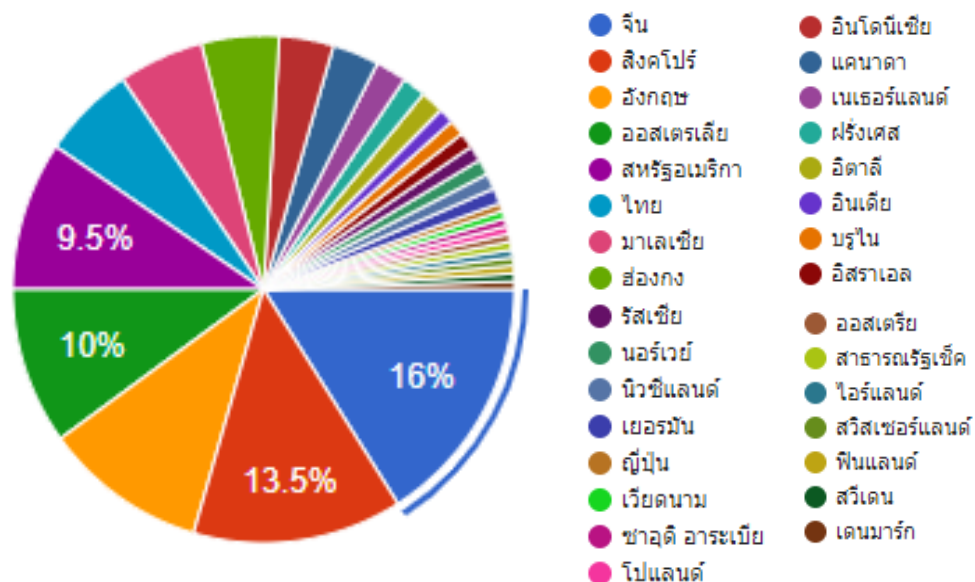
ตารางที่ 3 แสดงจำนวนและร้อยละของกลุ่มตัวอย่างที่เดินทางไปแหล่งท่องเที่ยวทางธรรมชาติในมณฑลเสฉวน จำแนกตามภูมิลำเนาประเทศ

ภูมิลำเนาประเทศ	จำนวน (คน)	ร้อยละ (%)
จีน	32	16
สิงคโปร์	27	13.5
อังกฤษ	21	10.5
ออสเตรเลีย	20	10
สหรัฐอเมริกา	19	9.5
ไทย	12	6
มาเลเซีย	11	5.5

ตารางที่ 3 แสดงจำนวนและร้อยละของกลุ่มตัวอย่างที่เดินทางไปแหล่งท่องเที่ยวทางธรรมชาติใน
มณฑลเสฉวน จำแนกตามภูมิลำเนาประเทศ (ต่อ)

ฮ่องกง	10	5
อินโดนีเซีย	7	3.5
แคนาดา	6	3
เนเธอร์แลนด์	4	2
ฝรั่งเศส	3	1.5
อิตาลี	3	1.5
อินเดีย	2	1
บรูไน	2	1
อิสราเอล	2	1
รัสเซีย	2	1
นอร์เวย์	2	1
นิวซีแลนด์	2	1
เยอรมัน	2	1
ญี่ปุ่น	1	0.5
เวียดนาม	1	0.5
ซาอุดี อาระเบีย	1	0.5
โปแลนด์	1	0.5
ออสเตรเลีย	1	0.5
สาธารณรัฐเช็ก	1	0.5
ไอร์แลนด์	1	0.5
สวิสเซอร์แลนด์	1	0.5
ฟินแลนด์	1	0.5
สวีเดน	1	0.5
เดนมาร์ก	1	0.5
รวม	200	100

ภูมิลาเนาประเทศ



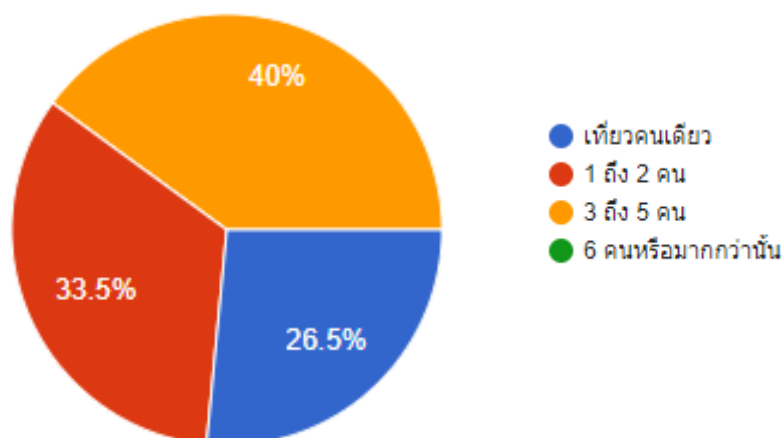
ภาพที่ 66 แผนภูมิแสดงจำนวนและร้อยละของกลุ่มตัวอย่างที่เดินทางไปแหล่งท่องเที่ยวทางธรรมชาติในมณฑลเสฉวน จำแนกตามภูมิลาเนาประเทศ

นักท่องเที่ยวส่วนใหญ่มีภูมิลาเนาอยู่ที่ประเทศจีนจำนวน 32 คน คิดเป็นร้อยละ 16 , สิงคโปร์จำนวน 27 คน คิดเป็นร้อยละ 13.5 , อังกฤษจำนวน 21 คน คิดเป็นร้อยละ 10.5 , ออสเตรเลียจำนวน 20 คน คิดเป็นร้อยละ 10 , สหรัฐอเมริกาจำนวน 19 คน คิดเป็นร้อยละ 9.5 และอื่นๆตามลำดับ

ตารางที่ 4 แสดงจำนวนและร้อยละของกลุ่มตัวอย่างที่เดินทางไปแหล่งท่องเที่ยวทางธรรมชาติในมณฑลเสฉวน จำแนกตามจำนวนผู้ร่วมเดินทาง

จำนวนผู้ร่วมทาง	จำนวน (คน)	ร้อยละ (%)
เที่ยวคนเดียว	53	26.5
1-2 คน	67	33.5
3-5 คน	80	40
6 คนหรือมากกว่านั้น	0	0
รวม	200	100

จำนวนผู้ร่วมเดินทาง



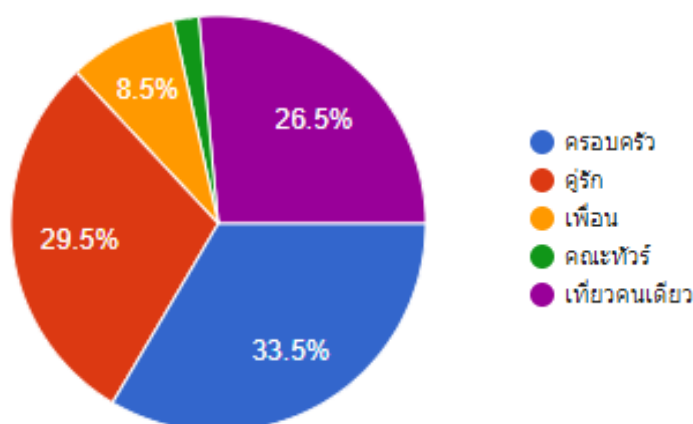
ภาพที่ 67 แผนภูมิแสดงจำนวนและร้อยละของกลุ่มตัวอย่างที่เดินทางไปแหล่งท่องเที่ยวทางธรรมชาติในมณฑลเสฉวน จำแนกตามจำนวนผู้ร่วมเดินทาง

นักท่องเที่ยวส่วนใหญ่มีผู้ร่วมทาง 3-5 คน จำนวน 80 คน คิดเป็นร้อยละ 40 , ผู้ร่วมทาง 1-2 คน จำนวน 67 คน คิดเป็นร้อยละ 33.5 และเที่ยวคนเดียวจำนวน 53 คน คิดเป็นร้อยละ 26.5 ตามลำดับ

ตารางที่ 5 แสดงจำนวนและร้อยละของกลุ่มตัวอย่างที่เดินทางไปแหล่งท่องเที่ยวทางธรรมชาติในมณฑลเสฉวน จำแนกตามผู้ร่วมเดินทาง

ผู้ร่วมเดินทาง	จำนวน (คน)	ร้อยละ (%)
ครอบครัว	67	33.5
คู่รัก	59	29.5
เพื่อน	17	8.5
คณะทัวร์	4	2
เที่ยวคนเดียว (ไม่มีเพื่อนร่วมทาง)	53	26.5
รวม	200	100

ผู้ร่วมเดินทาง



ภาพที่ 68 แผนภูมิแสดงจำนวนและร้อยละของกลุ่มตัวอย่างที่เดินทางไปแหล่งท่องเที่ยวทางธรรมชาติ
ในมณฑลเสฉวน จำแนกตามผู้ร่วมเดินทาง

นักท่องเที่ยวส่วนใหญ่มีครอบครัวเป็นเพื่อนร่วมทางจำนวน 67 คน คิดเป็นร้อยละ 33.5 , คู่รักเป็นเพื่อนร่วมทางจำนวน 59 คน คิดเป็นร้อยละ 29.5 , เที่ยวคนเดียว (ไม่มีเพื่อนร่วมทาง) จำนวน 53 คน คิดเป็นร้อยละ 26.5 , เพื่อนเป็นเพื่อนร่วมทางจำนวน 17 คน คิดเป็นร้อยละ 8.5 และ คณะทัวร์จำนวน 4 คน คิดเป็นร้อยละ 2 ตามลำดับ

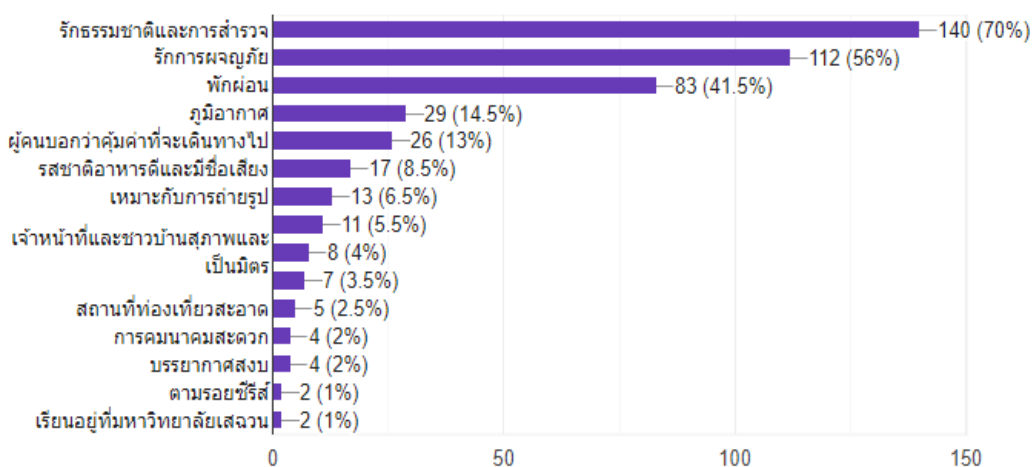
ตารางที่ 6 แสดงจำนวนและร้อยละของกลุ่มตัวอย่างที่เดินทางไปแหล่งท่องเที่ยวทางธรรมชาติใน
มณฑลเสฉวน จำแนกตามแรงจูงใจ

แรงจูงใจ	จำนวน (คน)	ร้อยละ (%)
รักธรรมชาติและ การสำรวจ	140	70
รักการผจญภัยและ ภูมิทัศน์ตามธรรมชาติของ เสฉวน ตั้งแต่ทะเลสาบไปจนถึงภูเขาและหุบเขา	112	56
พักผ่อน	83	41.5
ภูมิอากาศ	29	14.5
ผู้คนที่บอกว่าคุ้มค่าที่จะเดินทางไป	25	13
รสชาติอาหารดีและมีชื่อเสียง	17	8.5
มีธรรมชาติที่สวยงาม เหมาะแก่การถ่ายรูป	13	6.5

ตารางที่ 6 แสดงจำนวนและร้อยละของกลุ่มตัวอย่างที่เดินทางไปแหล่งท่องเที่ยวทางธรรมชาติใน
มณฑลเสฉวน จำแนกตามแรงจูงใจ (ต่อ)

มีมรดกโลกทางธรรมชาติหลายแห่ง	11	5.5
เจ้าหน้าที่และชาวบ้านสุภาพและเป็นมิตร	8	4
เส้นทางภายในสถานที่ท่องเที่ยวเดินทางสะดวก	7	3.5
สถานที่ท่องเที่ยวสะอาด	5	2.5
การคมนาคมสะดวกสบาย	4	2
บรรยากาศภายในสถานที่ท่องเที่ยวสงบ	4	2
ตามรอยซีรีส์	2	1
เรียนอยู่ที่มหาวิทยาลัยเสฉวน	2	1

แรงจูงใจ



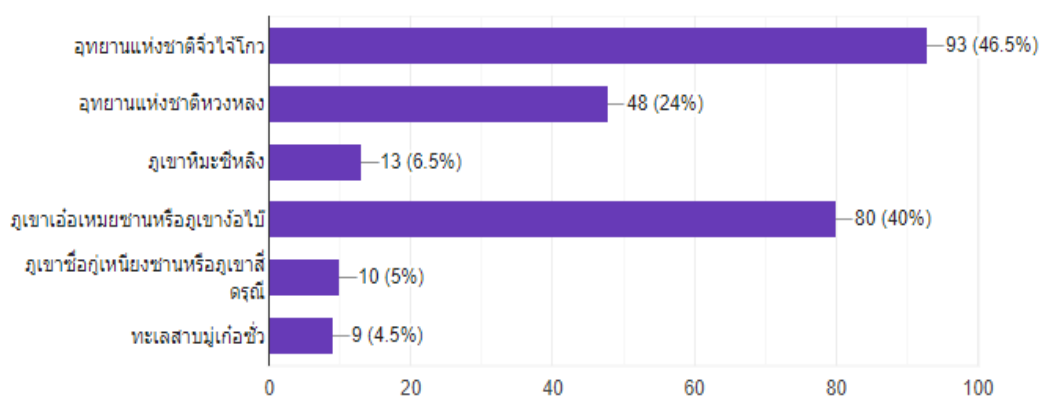
ภาพที่ 69 แผนภูมิแสดงจำนวนและร้อยละของกลุ่มตัวอย่างที่เดินทางไปแหล่งท่องเที่ยวทางธรรมชาติ
ในมณฑลเสฉวน จำแนกตามแรงจูงใจ

นักท่องเที่ยวส่วนใหญ่ได้รับแรงจูงใจจากการรักธรรมชาติและ การสำรวจจำนวน 140 คน คิดเป็นร้อยละ 70 , รักการผจญภัยและภูมิทัศน์ตามธรรมชาติของเสฉวน ตั้งแต่ทะเลสาบไปจนถึงภูเขา และหุบเขาจำนวน 112 คน คิดเป็นร้อยละ 56 , พักผ่อนจำนวน 83 คน คิดเป็นร้อยละ 41.5 , ภูมิอากาศจำนวน 29 คน คิดเป็นร้อยละ 14.5 และผู้คนที่บอกว่าคุณค่าที่จะเดินทางไปจำนวน 26 คน คิดเป็นร้อยละ 13 ตามลำดับ

ตารางที่ 7 แสดงจำนวนและร้อยละของกลุ่มตัวอย่างที่เดินทางไปแหล่งท่องเที่ยวทางธรรมชาติใน
มณฑลเสฉวน จำแนกตามสถานที่ท่องเที่ยว

แหล่งท่องเที่ยวทางธรรมชาติ	จำนวน (คน)	ร้อยละ (%)
อุทยานแห่งชาติจิวไจ้โกว	93	46.5
อุทยานแห่งชาติหวงหลง	48	24
ภูเขาหิมะซีหลิง	13	6.5
ภูเขาเอ๋อเหมยซานหรือภูเขาจ้อไบ๊	80	40
ภูเขาซื่อกุ่เหนียงหรือภูเขาสี่ตระกูล	10	5
ทะเลสาบมู่เก๋อซัว	9	4.5

แหล่งท่องเที่ยวทางธรรมชาติ



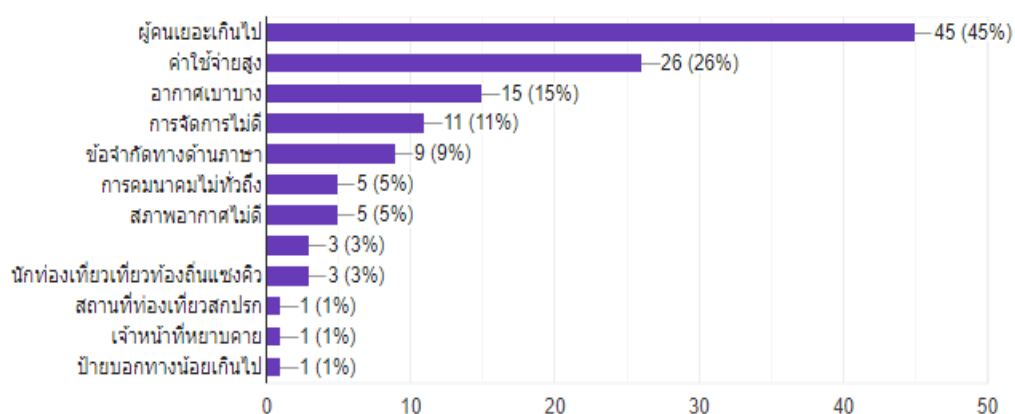
ภาพที่ 70 แผนภูมิแสดงจำนวนและร้อยละของกลุ่มตัวอย่างที่เดินทางไปแหล่งท่องเที่ยวทางธรรมชาติ
ในมณฑลเสฉวน จำแนกตามสถานที่ท่องเที่ยว

นักท่องเที่ยวส่วนใหญ่เดินทางไปอุทยานแห่งชาติจิวไจ้โกวจำนวน 93 คน คิดเป็นร้อยละ 46.5 , ภูเขาเอ๋อเหมยหรือภูเขาจ้อไบ๊จำนวน 80 คน คิดเป็นร้อยละ 40 , อุทยานแห่งชาติหวงหลงจำนวน 48 คน คิดเป็นร้อยละ 24 , ภูเขาหิมะซีหลิงจำนวน 13 คน คิดเป็นร้อยละ 6.5 , ภูเขาซื่อกุ่เหนียงหรือภูเขาสี่ตระกูลจำนวน 10 คน คิดเป็นร้อยละ 5 และทะเลสาบมู่เก๋อซัวจำนวน 9 คน คิดเป็นร้อยละ 4.5 ตามลำดับ

ตารางที่ 8 แสดงจำนวนและร้อยละของกลุ่มตัวอย่าง (100 คน) ที่เดินทางไปแหล่งท่องเที่ยวทาง
ธรรมชาติในมณฑลเสฉวน จำแนกตามอุปสรรคที่พบระหว่างท่องเที่ยว

อุปสรรคที่พบระหว่างท่องเที่ยว	จำนวน (คน)	ร้อยละ (%)
ผู้คนเยอะเกินไป	45	45
ค่าใช้จ่ายสูง	26	26
อากาศเบาบาง	15	15
การจัดการไม่ดี	11	11
ข้อจำกัดทางด้านภาษา	9	9
การคมนาคมไม่ทั่วถึง	5	5
สภาพอากาศไม่ดี	5	5
อาหารภายในสถานที่ท่องเที่ยวมีตัวเลือกน้อย	3	3
นักท่องเที่ยวท่องเที่ยวท้องถิ่นเชิงคว	3	3
สถานที่ท่องเที่ยวสกปรก	1	1
เจ้าหน้าที่หยาดคาย	1	1
ป้ายบอกทางน้อยเกินไป	1	1

อุปสรรคที่พบระหว่างท่องเที่ยว



ภาพที่ 71 แผนภูมิแสดงจำนวนและร้อยละของกลุ่มตัวอย่าง (100 คน) ที่เดินทางไปแหล่งท่องเที่ยว
ทางธรรมชาติในมณฑลเสฉวน จำแนกตามอุปสรรคที่พบระหว่างท่องเที่ยว

นักท่องเที่ยวส่วนใหญ่พบอุปสรรคจากจำนวนผู้คนเยอะเกินจำนวน 45 คน คิดเป็นร้อยละ 45 , ค่าใช้จ่ายสูงจำนวน 26 คน คิดเป็นร้อยละ 26 , อากาศเบาบางจำนวน 15 คน คิดเป็นร้อยละ 15 , การจัดการไม่ดีจำนวน 11 คน คิดเป็นร้อยละ 11 , ข้อจำกัดทางด้านภาษาจำนวน 9 คน คิดเป็นร้อยละ 9 และอื่นๆตามลำดับ

4.2 จัดเส้นทางแหล่งท่องเที่ยวทางธรรมชาติในมณฑลเสฉวน

4.2.1 แผนการเดินทางท่องเที่ยวแหล่งท่องเที่ยวทางธรรมชาติในมณฑลเสฉวน

(เฉิงตู-จิวโจ้วโกว-หวงหลง) (11-16 เมษายน 2562)

ตารางที่ 9 แสดงแผนการเดินทางท่องเที่ยวแหล่งท่องเที่ยวทางธรรมชาติในมณฑลเสฉวน

(เฉิงตู-จิวโจ้วโกว-หวงหลง) (11-16 เมษายน 2562)

<p>วันที่ 1 กรุงเทพฯ – เฉิงตู</p>	<p>16.00 น. : เดินทางถึงสนามบินนานาชาติสุวรรณภูมิ 18.20 น. : ออกเดินทางสู่เฉิงตู มณฑลเสฉวน โดยสายการบินแอร์ไชน่า เที่ยวบินที่ CA 472 22.45 น. : ถึงท่าอากาศยานชวงหลิง เมืองเฉิงตู เมืองหลวงของมณฑลเสฉวน หลังจากผ่านพิธีการตรวจคนเข้าเมืองแล้ว เดินทางเข้าสู่ที่พัก พักผ่อนกันตามอัยาศัย (พักโรงแรมเฉิงตูทราฟฟิก)</p>
<p>วันที่ 2 เฉิงตู – อุทยาน แห่งชาติ จิวโจ้วโกว</p>	<p>06.00 น. : บริการอาหารเช้าที่โรงแรม หลังอาหารเช้า เดินทางสู่สถานีขนส่งซินหนานเหมิน ซื้อตั๋วโดยสารรถบัสไปอุทยานแห่งชาติจิวโจ้วโกว 08.00 น. : ออกเดินทางสู่อุทยานแห่งชาติจิวโจ้วโกว 12.00 น. : รับประทานอาหารกลางวันภัตตาคาร หลังอาหารกลางวัน เดินทางสู่อุทยานแห่งชาติจิวโจ้วโกว ซึ่งตั้งอยู่ที่อำเภอหนานปิง อยู่ทางเหนือของมณฑลเสฉวน และอยู่สูงกว่าระดับน้ำทะเลถึง 2,500 เมตร มีวิวทิวทัศน์ของขุนเขาอันสวยงาม 17.50 น. : ถึงศูนย์บริการนักท่องเที่ยวจิวโจ้วโกว 18.00 น. : รับประทานอาหารเย็นที่ 九寨口袋及 (Jiuzhai Koudai Ji) 18.40 น. : เดินทางเข้าสู่ที่พัก พักผ่อนกันตามอัยาศัย (พักโรงแรม Morning Jiuzhai Hotel) (Angelie Hotel)</p>

ตารางที่ 9 แสดงแผนการเดินทางท่องเที่ยวแหล่งท่องเที่ยวทางธรรมชาติในมณฑลเสฉวน
(เฉิงตู-จิวไจ้โกว-หวงหลง) (11-16 เมษายน 2562) (ต่อ)

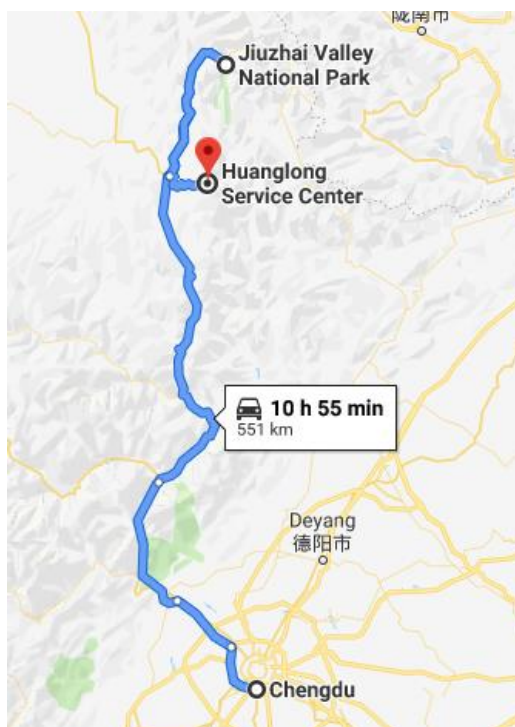
<p>วันที่ 3 อุทยานแห่งชาติ จิวไจ้โกว (รถเหมาอุทยาน)</p>	<p>06.00 น. : บริการอาหารเช้าที่โรงแรม หลังอาหารเช้า เดินทางสู่อุทยานแห่งชาติจิวไจ้โกว มรดกโลกทางธรรมชาติ</p> <p>07.15 น. : ชมความสวยงามของภูเขาและหุบเขาอันสลับซับซ้อน มีแอ่งน้ำถึง 114 แอ่ง และกลุ่มน้ำตกใหญ่น้อยมากมาย ชมสภาพของน้ำในทะเลสาบมีสีส้มที่หลากหลายชม 原始森林 (The Virgin Forest), 天鹅海 (ทะเลสาบหงส์), 熊猫海 (ทะเลสาบแพนด้า), 五花海 (ทะเลสาบดอกไม้), 孔雀河盜 (ทะเลสาบนกยูง), 珍珠滩瀑布 (น้ำตกไข่มุก) และ 诺日朗瀑布 (น้ำตกนัวรื่อหลง)</p> <p>15.50 น. : เดินทางเข้าสู่ที่พัก พักผ่อนกันตามอัธยาศัย (พักโรงแรม Morning Jiuzhai Hotel) (Angelie Hotel)</p> <p>18.00 น. : รับประทานอาหารเย็นที่ Lanzhou Traditional Stretched Noodles fan Restaurant</p> <p>18.30 น. : เดินทางเข้าสู่ที่พัก พักผ่อนกันตามอัธยาศัย (พักโรงแรม Morning Jiuzhai Hotel) (Angelie Hotel)</p>
<p>วันที่ 4 อุทยานแห่งชาติ จิวไจ้โกว - อุทยานแห่งชาติ หวงหลง</p>	<p>06.00 น. : บริการอาหารเช้าที่โรงแรม หลังอาหารเช้า เดินทางสู่อุทยานแห่งชาติจิวไจ้โกว</p> <p>09.00 น. : ชม 长海 (ทะเลสาบยาว), 五彩池 (ทะเลสาบห้าสี) และ 盆景滩 (Bonsai shoals)</p> <p>16.40 น. : เดินทางเข้าสู่ที่พัก พักผ่อนกันตามอัธยาศัย (พักโรงแรม Morning Jiuzhai Hotel) (Angelie Hotel)</p> <p>18.00 น. : รับประทานอาหารเย็นที่ Lanzhou Traditional Stretched Noodles fan Restaurant</p>

ตารางที่ 9 แสดงแผนการเดินทางท่องเที่ยวแหล่งท่องเที่ยวทางธรรมชาติในมณฑลเสฉวน
(เฉิงตู-จิวโจว-หวงหลง) (11-16 เมษายน 2562) (ต่อ)

<p>วันที่ 5 อุทยาน แห่งชาติจิวโจว - อุทยาน แห่งชาติหวงหลง</p>	<p>06.15 น. : บริการอาหารเช้าที่โรงแรม หลังอาหารเช้า เดินทางสู่อุทยาน แห่งชาติหวงหลง</p> <p>09.15 น. : ถึงศูนย์บริการนักท่องเที่ยวหวงหลง</p> <p>09.30 น. : ซื้ออาหารกลางวัน 必来客快餐厅 (Bi Lai Ke Kuai Can Ting) หลังจากซื้ออาหารกลางวัน โดยเริ่มการเดินทางจาก บริเวณสูงสุดของอุทยานก่อน</p> <p>11.10 น. : ชม 五彩池 (ทะเลสาบห้าสี), 黄龙中寺 (วัดหวงหลง), 争艳池 (สระเจียงเยี่ยน), 盆景池 (สระบอนไซ), 金沙 铺地 (จินฉ่าปูตี), 飞瀑流辉 (Flying Waterfall) และ 迎宾池 (Welcome pools)</p> <p>12.00 น. : รับประทานอาหารกลางวัน</p> <p>15.50 น. : เดินทางเข้าสู่ที่พัก พักผ่อนกันตามอัยาศัย (พักโรงแรม Jiuzhaigou Jinjing Hotel)</p> <p>18.00 น. : บริการอาหารค่ำที่โรงแรม</p> <p>18.40 น. : พักผ่อนกันตามอัยาศัย</p>
<p>วันที่ 6 อุทยานแห่งชาติ หวงหลง - เฉิงตู</p>	<p>06.00 น. : บริการอาหารเช้าที่โรงแรม หลังอาหารเช้า เดินทางสู่สถานีขนส่ง ชงโจวซื้อตั๋วโดยสารกลับเฉิงตู</p> <p>07.00 น. : ออกเดินทางสู่สถานีขนส่งช่าเตียนจื่อ</p> <p>12.40 น. : ถึงสถานีขนส่งช่าเตียนจื่อ</p> <p>12.45 น. : รับประทานอาหารกลางวัน 知味小吃 (Zhi Wei Xiao Chi)</p> <p>13.15 น. : เดินทางสู่สนามบินนานาชาติชวงหลิว</p> <p>15.55 น. : ออกเดินทางกลับกรุงเทพฯ โดยสายการออกเดินทางกลับ กรุงเทพฯ โดยสายการบินไทย เที่ยวบิน TG 619</p> <p>18.20 น. : เดินทางถึงสนามบินนานาชาติสุวรรณภูมิ โดยสวัสดิภาพ</p>

ตารางที่ 9 แสดงแผนการเดินทางท่องเที่ยวแหล่งท่องเที่ยวทางธรรมชาติในมณฑลเสฉวน
(เฉิงตู-จี่วไจ้โกว-หวงหลง) (11-16 เมษายน 2562) (ต่อ)

ค่าใช้จ่าย	<ul style="list-style-type: none"> - ค่าเดินทาง 22,589.7 บาท - ค่าอาหาร 2,035 บาท - ค่าที่พัก 4,109 บาท - ตั๋วชมสถานที่ท่องเที่ยว 3,200 บาท
ค่าใช้จ่ายตลอดการเดินทาง 31,933.7 บาท	



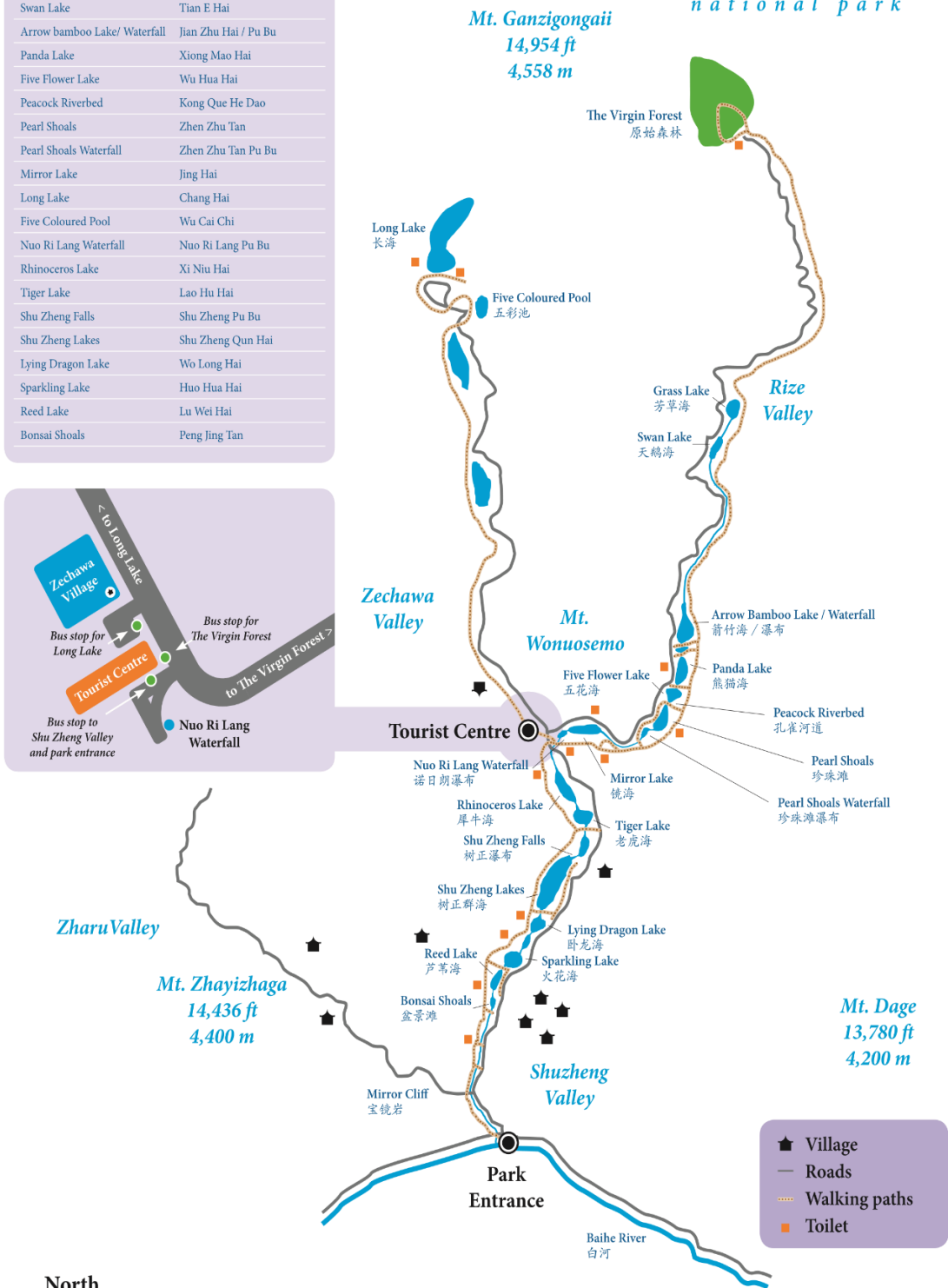
ภาพที่ 72 เส้นทางการเดินทางตามแผนการเดินทางท่องเที่ยวแหล่งท่องเที่ยวทางธรรมชาติในมณฑลเสฉวน (เฉิงตู-จี่วไจ้โกว-หวงหลง)



ภาพที่ 73 แผนที่อุทยานแห่งชาติหวงหลง

ที่มา : <http://www.chinatouristmaps.com/travel/sichuan/huanglong/detail-of-huanglong.html> (2015)

English	Chinese Pin Yin
The Virgin Forest	Yuan Shi Sen Lin
Grass Lake	Fang Cao Hai
Swan Lake	Tian E Hai
Arrow bamboo Lake/ Waterfall	Jian Zhu Hai / Pu Bu
Panda Lake	Xiong Mao Hai
Five Flower Lake	Wu Hua Hai
Peacock Riverbed	Kong Que He Dao
Pearl Shoals	Zhen Zhu Tan
Pearl Shoals Waterfall	Zhen Zhu Tan Pu Bu
Mirror Lake	Jing Hai
Long Lake	Chang Hai
Five Coloured Pool	Wu Cai Chi
Nuo Ri Lang Waterfall	Nuo Ri Lang Pu Bu
Rhinoceros Lake	Xi Niu Hai
Tiger Lake	Lao Hu Hai
Shu Zheng Falls	Shu Zheng Pu Bu
Shu Zheng Lakes	Shu Zheng Qun Hai
Lying Dragon Lake	Wo Long Hai
Sparkling Lake	Huo Hua Hai
Reed Lake	Lu Wei Hai
Bonsai Shoals	Peng Jing Tan



ภาพที่ 74 แผนที่อุทยานแห่งชาติจิวไจ้โกว

ที่มา : https://www.jiuzhai.com/language/english/pdf/jzv_visitor_map. (2016)

4.2.2 แผนการเดินทางท่องเที่ยวแหล่งท่องเที่ยวทางธรรมชาติในมณฑลเสฉวน

(ภูเขาซื่อกู่เหนียงหรือภูเขาสี่ดรุณี) (7-10 มิถุนายน 2562)

ตารางที่ 10 แสดงแผนการเดินทางท่องเที่ยวแหล่งท่องเที่ยวทางธรรมชาติในมณฑลเสฉวน

(ภูเขาซื่อกู่เหนียงหรือภูเขาสี่ดรุณี-เฉิงตู) (7-10 มิถุนายน 2562)

วันที่ 1 กรุงเทพฯ – เฉิงตู – เมืองรื่อหลง	<p>00.30 น. : เดินทางถึงสนามบินนานาชาติสุวรรณภูมิ</p> <p>03.25 น. : ออกเดินทางสู่เฉิงตู มณฑลเสฉวน โดยสายการบินไชน่าอีสเทิร์นแอร์ไลน์ เที่ยวบินที่ MU 5036</p> <p>07.30 น. : ถึงท่าอากาศยานซวงหลง เมืองเฉิงตู เมืองหลวงของมณฑลเสฉวนหลังจากผ่านพิธีการตรวจคนเข้าเมืองแล้ว เดินทางไปสถานีขนส่งช่าเตียนจื่อ ซื้อตั๋วโดยสารรถบัสไปสถานีขนส่งเสี่ยวจิน (ลงที่เมืองรื่อหลง)</p> <p>09.00 น. : เดินทางสู่เมืองรื่อหลง</p> <p>13.00 น. : ถึงเมืองรื่อหลง</p> <p>13.10 น. : รับประทานอาหารกลางวัน 林妹妹火锅 (Lin Sister Hot Pot)</p> <p>14.00 น. : เดินทางเดินทางเข้าสู่ที่พัก พักผ่อนกันตามอัธยาศัย (พักรังแรม 四姑娘山阿巴郎花园客栈) (Aba Lang Garden Inn)</p> <p>15.00 น. : เดินชมบรรยากาศและวิถีชีวิตในละแวกใกล้เคียง</p> <p>17.00 น. : รับประทานอาหารเย็นที่ 四姑娘山牦牛肉面馆 (Siguniang Mountain Beef Noodle Restaurant)</p> <p>18.00 น. : เดินทางกลับที่ที่พัก พักผ่อนตามอัธยาศัย</p>
--	---

ตารางที่ 10 แสดงแผนการเดินทางท่องเที่ยวแหล่งท่องเที่ยวทางธรรมชาติในมณฑลเสฉวน

(ภูเขาซีอู่เหนียงหรือภูเขาสี่ตระกูล-เฉิงตู) (7-10 มิถุนายน 2562) (ต่อ)

<p style="text-align: center;">วันที่ 2 เมืองรีอหลง - 长坪沟 (Changping Valley)</p>	<p>06.00 น. : บริการอาหารเช้าที่โรงแรม หลังอาหารเช้า เดินทางไปซื้ออาหารกลางวัน 双流肥肠粉川菜馆 (Shuangliufei Sichuan Restaurant)</p> <p>07.20 น. : เดินทางสู่ศูนย์บริการนักท่องเที่ยวภูเขาซีอู่เหนียง ซื้อตั๋วรถบัสโดยสารและตั๋วชม 长坪沟 (Changping Valley) โดยภูเขาสี่ตระกูลนี้เป็นภูเขาที่สวยงามและยิ่งใหญ่ มีลักษณะเป็นเขาที่สูงชัน มีหิมะที่ปกคลุมยอดเขา แสงสีเงินที่สะท้อนลงมากระทบบนหินเขาปกคลุมด้วยผืนป่าที่อุดมสมบูรณ์ ผืนหญ้าที่เหมือนดั่งที่นอนธารน้ำใสที่ไหลผ่าน ให้ความสวยงามที่เหมือนกับยุโรปตอนใต้เปรียบเสมือน “ภูเขาแอลป์ แห่งตะวันออก”</p> <p>08.25 น. : ชม 喇嘛寺 (Lama Temple), 二道坪 (The Erdao Flatland), 枯树滩 (Dead Tree Beach) และ 干海子小沟 (The Shanggan Lake)</p> <p>12.00 น. : พักรับประทานอาหารกลางวัน</p> <p>13.00 น. : ชม 木洛子 (Muluozhi)</p> <p>17.00 น. : เดินทางสู่ 四姑娘山阿巴郎花园客栈 (Aba Lang Garden Inn) พักร่อนตามอัธยาศัย</p> <p>18.00 น. : รับประทานอาหารเย็นที่ 九妹饭店 (Jiumei Restaurant)</p> <p>18.40 น. : เดินทางกลับที่พัก พักร่อนตามอัธยาศัย</p>
--	--

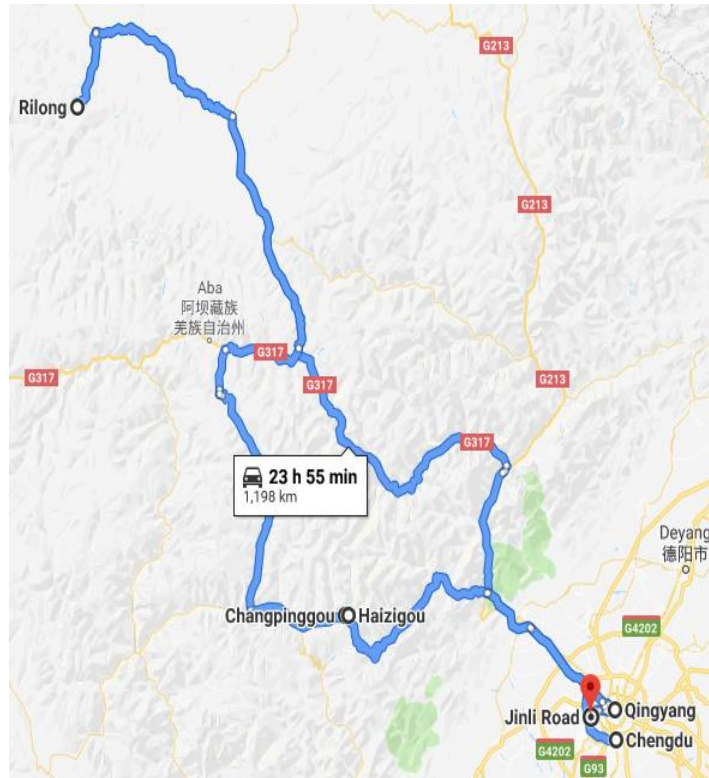
ตารางที่ 10 แสดงแผนการเดินทางท่องเที่ยวแหล่งท่องเที่ยวทางธรรมชาติในมณฑลเสฉวน

(ภูเขาซีอู่เหนียงหรือภูเขาสีตฤณี-เฉิงตู) (7-10 มิถุนายน 2562) (ต่อ)

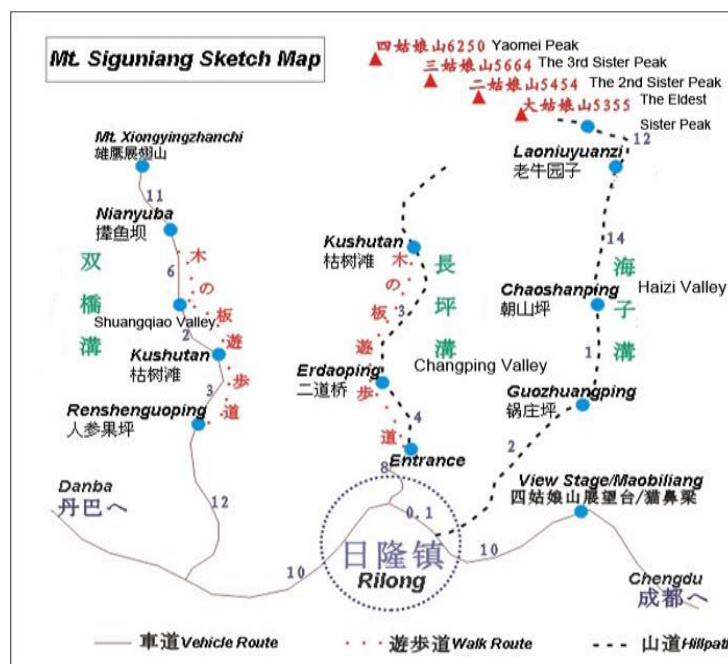
<p style="text-align: center;">วันที่ 3 海子沟 (Haizi Valley)</p>	<p>06.00 น. : บริการอาหารเช้าที่โรงแรม หลังอาหารเช้า เดินทางเดินทางไปซื้ออาหารกลางวันที่ 张妹卤面馆 (Zhangmei Noodle Restaurant)</p> <p>07.20 น. : เดินทางสู่ 海子沟风景区售票处 (จุดจำหน่ายตั๋วจุดชมวิว) ซื้อตั๋วชม 海子沟 (Haizi Valley) และที่พัก</p> <p>09.35 น. : เริ่มปีนเขาที่ 老牛园子 (Laoniuyuanzi Protection Station) ชม 大海子 (Da Hai Lake) และ 花海子 (ทะเลสาบดอกไม้)</p> <p>17.00 น. : เดินทางเข้าสู่ที่พัก พักผ่อนกันตามอัธยาศัย (พักโรงแรม 四姑娘山悦山度假酒店) (Yueshan Holiday Hotel)</p> <p>18.00 น. : รับประทานอาหารเย็นที่ 渝蜀人家川味馆 (Yu Shu RenJia Chuan Wei Guan)</p> <p>19.00 น. : เดินทางเข้าสู่ที่พัก พักผ่อนกันตามอัธยาศัย (พัก 四姑娘山悦山度假酒店) (Yueshan Holiday Hotel)</p>
--	---

ตารางที่ 10 แสดงแผนการเดินทางท่องเที่ยวแหล่งท่องเที่ยวทางธรรมชาติในมณฑลเสฉวน
(ภูเขาซีอู่เก๋เหนียงหรือภูเขาสี่ตรุนี-เฉิงตู) (7-10 มิถุนายน 2562) (ต่อ)

<p style="text-align: center;">วันที่ 4 ภูเขาซีอู่เก๋เหนียง – เฉิงตู – กรุงเทพฯ</p>	<p>06.00 น. : บริการอาหารเช้าที่โรงแรม หลังอาหารเช้า เดินทางสู่สถานีขนส่งเสี่ยวจิน</p> <p>08.30 น. : ถึงสถานีขนส่งเสี่ยวจิน ซื้อตั๋วโดยสารรถบัสไปสถานีขนส่งช่าเตียนจื่อ</p> <p>09.00 น. : เดินทางสู่สถานีขนส่งช่าเตียนจื่อ</p> <p>13.45 น. : ถึงสถานีขนส่งช่าเตียนจื่อ</p> <p>13.50 น. : รับประทานอาหารกลางวันที่ 廖记棒棒鸡 (Liao Ji Bang Bang Chicken)</p> <p>14.40 น. : เดินทางสู่พระราชวังชิงหยาง ซึ่งเป็นพระราชวังที่ใหญ่ที่สุดในเฉิงตูสร้างขึ้นในสมัยราชวงศ์ถัง ชม 八卦亭 (Eight-Diagram Pavilion), 三清殿 (Hall of Three Purities), Hall of Goddess Doumu, Hall of Jade Emperor และ Hall of Tang Emperors</p> <p>17.00 น. : รับประทานอาหารเย็นที่ 诚食面庄 (Cheng Shi Noodle)</p> <p>17.40 น. : เดินทางสู่ถนนโบราณจินลี่ ชมเรื่องราววิถีชีวิตความเป็นอยู่ของคนเฉิงตูสมัยโบราณผสมความทันสมัยใส่เข้าไปได้อย่างลงตัว มีร้านค้าเล็กๆตั้งเรียงรายอยู่ตลอดสาย</p> <p>21.00 น. : เดินทางสู่ Airport T2 (สนามบินนานาชาติชวงหลิว)</p> <p>23.30 น. : เดินทางสู่สนามบินนานาชาติสุวรรณภูมิ</p> <p>02.25 น. : เดินทางถึงสนามบินนานาชาติสุวรรณภูมิ โดยสวัสดิภาพ</p>
<p>ค่าใช้จ่าย</p>	<ul style="list-style-type: none"> - ค่าเดินทาง 10,015.84 บาท - ค่าอาหาร 1,590 บาท - ค่าที่พัก 3,260 บาท - ค่าตัวชมสถานที่ท่องเที่ยว 650 บาท
<p>ค่าใช้จ่ายตลอดการเดินทาง 15,515.84 บาท</p>	



ภาพที่ 75 เส้นทางการเดินทางตามแผนการเดินทางท่องเที่ยวแหล่งท่องเที่ยวทางธรรมชาติในมณฑลเสฉวน (ภูเขาชื่อกู่เหนียงหรือภูเขาสี่ตระกูล-เนิงตู)



ภาพที่ 76 แผนที่ภูเขาชื่อกู่เหนียง

ที่มา : <https://www.chinadiscovery.com/mount-siguniang/> (2019)

4.2.3 แผนการเดินทางท่องเที่ยวแหล่งท่องเที่ยวทางธรรมชาติในมณฑลเสฉวน
(เฉิงตู-ภูเขาหิมะซีหลิง) (22-24 พฤศจิกายน 2562)

ตารางที่ 11 แสดงแผนการเดินทางท่องเที่ยวแหล่งท่องเที่ยวทางธรรมชาติในมณฑลเสฉวน
(เฉิงตู-ภูเขาหิมะซีหลิง) (22-24 พฤศจิกายน 2562)

<p style="text-align: center;">วันที่ 1 กรุงเทพฯ – เฉิงตู</p>	<p>17.00 น. : เดินทางถึงสนามบินนานาชาติดอนเมือง</p> <p>21.50 น. : ออกเดินทางสู่เฉิงตู มณฑลเสฉวน โดยสายการบินไทยแอร์เอเชีย เที่ยวบินที่ FD 562</p> <p>02.00 น. : ถึงท่าอากาศยานซวงหลิง เมืองเฉิงตู เมืองหลวงของมณฑลเสฉวน หลังจากผ่านพิธีการตรวจคนเข้าเมืองแล้ว เดินทางเข้าสู่ที่พัก ที่พักผ่อนกันตามอัยาศัย (พักโรงแรม Rhombus Park Aura Chengdu Hotel)</p>
---	--

ตารางที่ 11 แสดงแผนการเดินทางท่องเที่ยวแหล่งท่องเที่ยวทางธรรมชาติในมณฑลเสฉวน
(เฉิงตู-ภูเขาหิมะซีหลิง) (22-24 พฤศจิกายน 2562) (ต่อ)

<p style="text-align: center;">วันที่ 2 เฉิงตู – ภูเขาหิมะซีหลิง</p>	<p>06.00 น. : บริการอาหารเช้าที่โรงแรม หลังอาหารเช้า เดินทางสู่สถานีขนส่ง ซินหนานเหมิน ซื้อตั๋วโดยสารรถบัสไปศูนย์บริการนักท่องเที่ยว ภูเขาหิมะซีหลิง</p> <p>08.30 น. : ออกเดินทางสู่ศูนย์บริการนักท่องเที่ยวภูเขาหิมะซีหลิง</p> <p>11.00 น. : ถึงศูนย์บริการนักท่องเที่ยวภูเขาหิมะซีหลิง ซื้อตั๋วเข้าชมและ บริการกระเช้าลอยฟ้าไป - กลับ (Mandarin Duck Pond ถึง Mountain foot)</p> <p>11.15 น. : รับประทานอาหารกลางวัน Tea Pavilion หลังอาหารกลางวัน เดินทางสู่ภูเขาหิมะซีหลิง เพลิดเพลินกับกิจกรรมต่างๆ ที่ลานสกี ภูเขาหิมะซีหลิง ชม 日月坪观景 (Sun and Moon Platform) ที่ได้รับการกล่าวขานกันว่า ผู้ที่ได้พบเห็นดวงอาทิตย์ ทรงกลมจะเป็นผู้ที่โชคดี เนื่องจากไม่ค่อยได้เห็นที่บ่อยนัก</p> <p>18.25 น. : เดินทางเข้าสู่ที่พัก (พักโรงแรม 大邑月半湾大酒店 (Yuebanwan Hotel))</p> <p>19.00 น. : รับประทานอาหารเย็นที่ร้าน 大邑仁義河鲜鱼府 (Da Yi Renyi Henian Yu fu)</p> <p>19.40 น. : เดินทางกลับที่พัก พักผ่อนกันตามอัธยาศัย</p>
--	--

ตารางที่ 11 แสดงแผนการเดินทางท่องเที่ยวแหล่งท่องเที่ยวทางธรรมชาติในมณฑลเสฉวน
(เฉิงตู-ภูเขาหิมะซีหลิง) (22-24 พฤศจิกายน 2562) (ต่อ)

<p>วันที่ 3 ภูเขาหิมะซีหลิง - ศูนย์วิจัยการ เพาะเลี้ยงหมี แพนด้ายักษ์เฉิงตู - กรุงเทพฯ</p>	<p>06.00 น. : บริการบุฟเฟ่ต์อาหารเช้าที่โรงแรม หลังอาหารเช้า เดินทางสู่ สถานี 熊猫达到 (Panda Avenue)</p> <p>08.45 น. : เดินทางสู่ศูนย์วิจัยการเพาะเลี้ยงหมีแพนด้ายักษ์เฉิงตู บริเวณที่ แพนด้าอยู่นั้น มีอยู่หลายสิบตัว เจ้าหน้าที่จะจัดบริเวณให้แพนด้า อยู่ สามารถเที่ยวชมลูกแพนด้าเกิดใหม่ ซึ่งส่วนนี้จะได้ใกล้ชิดกับ แพนด้ามากๆ สามารถถ่ายรูปได้ แต่ห้ามใช้แฟลช เพราะ จะเป็น การรบกวนแพนด้าได้</p> <p>11.30 น. : รับประทานอาหารกลางวัน ที่ 竹韵餐厅 (Bamboo Rhyme Restaurant)</p> <p>13.00 น. : เดินทางสู่สถานี Airport T2 (สนามบินนานาชาติชวงหลิว)</p> <p>15.25 น. : เดินทางถึงสนามบินนานาชาติสุวรรณภูมิ โดยสวัสดิภาพ</p>
<p>ค่าใช้จ่าย</p>	<ul style="list-style-type: none"> - ค่าเดินทาง 12,170.4 บาท - ค่าอาหาร 720 บาท - ค่าที่พัก 3,723 บาท - ค่าตั๋วเข้าชมสถานที่ท่องเที่ยว 1,090 บาท - ค่ากิจกรรมต่างๆ 800 บาท
<p>ค่าใช้จ่ายตลอดการเดินทาง 18,503.4 บาท</p>	



ภาพที่ 77 เส้นทางการเดินทางตามแผนการเดินทางท่องเที่ยวแหล่งท่องเที่ยวทางธรรมชาติในมณฑลเสฉวน (เฉิงตู-ภูเขาหิมะซีหลิง)



ภาพที่ 78 แผนที่ภูเขาหิมะซีหลิง

ที่มา : <https://m.tujia.com/info/chengdu/5622.htm> (2013)

4.2.4 แผนการเดินทางท่องเที่ยวแหล่งท่องเที่ยวทางธรรมชาติในมณฑลเสฉวน (เฉิงตู-ภูเขาเอ๋อเหมยซานหรือภูเขาอู่ไบ่) (27-30 มกราคม 2563)

ตารางที่ 12 แสดงแผนการเดินทางท่องเที่ยวแหล่งท่องเที่ยวทางธรรมชาติในมณฑลเสฉวน (เฉิงตู-ภูเขาเอ๋อเหมย) (27-30 มกราคม 2563)

วันที่ 1 กรุงเทพฯ – เฉิงตู	14.30 น. : เดินทางถึงสนามบินนานาชาติสุวรรณภูมิ 17.55 น. : ออกเดินทางสู่เฉิงตู มณฑลเสฉวน โดยสายการบินแอร์ไชน่า เที่ยวบินที่ CA 472 22.15 น. : ถึงท่าอากาศยานขงหลิง เมืองเฉิงตู เมืองหลวงของมณฑลเสฉวน หลังจากผ่านพิธีการตรวจคนเข้าเมืองแล้ว เดินทางเข้าสู่ที่พัก พักผ่อนกันตามอัยาศัย (พักโรงแรมเฉิงตูทราฟฟิค)
---	--

ตารางที่ 12 แสดงแผนการเดินทางท่องเที่ยวแหล่งท่องเที่ยวทางธรรมชาติในมณฑลเสฉวน
(เฉิงตู-กุเชาเอ๋อเหมย) (27-30 มกราคม 2563) (ต่อ)

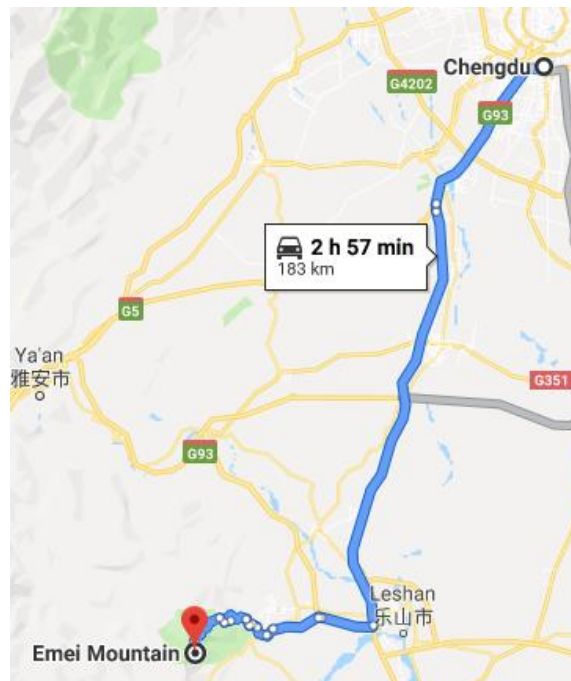
<p>วันที่ 2 เฉิงตู - กุเชา เอ๋อเหมย</p>	<p>06.00 น. : บริการอาหารเช้าที่โรงแรม หลังอาหารเช้า เดินทางสู่สถานีขนส่ง ซินหนานเหมิน ซื้อตั๋วโดยสารรถบัสไปกุเชาเอ๋อเหมย</p> <p>08.20 น. : เดินทางสู่กุเชาเอ๋อเหมย</p> <p>10.25 น. : ถึงสถานีขนส่งเอ๋อเหมย</p> <p>10.35 น. : เดินทางสู่ศูนย์บริการนักท่องเที่ยวกุเชาเอ๋อเหมย ซื้อตั๋วและ บริการโดยสารรถบัสไป-กลับ โดยกุเชาเอ๋อเหมยได้รับการขนาน นามว่า “เมืองในหมอก” ซึ่งอยู่ห่างจากเมืองเฉิงตู 160 กิโลเมตร ถือเป็น 1 ใน 4 พุทธศรีที่สำคัญของประเทศจีน ซึ่งประกอบไปด้วยเอ๋อเหมยซาน, ผู้ถ่อซาน, อุ๋เถอซาน และจีวหวางซาน สถานที่ แห่งนี้มีวัดวาอารามและสถานที่สำคัญทางประวัติศาสตร์ตั้งอยู่ มากมายและมีพระสงฆ์จำวัดอยู่บนเขาหลายพันรูป ที่เขาแห่งนี้ยังมี มิวฒนธรรมที่งดงาม มีพีชพันธุ์ รวมทั้งสัตว์หายากหลายชนิด</p> <p>11.00 น. : ถึงศูนย์บริการนักท่องเที่ยวกุเชาเอ๋อเหมย</p> <p>11.30 น. : รับประทานอาหารกลางวันที่พักตากาศ หลังอาหารกลางวัน ชม วัดเป้ากั้ว ซึ่งที่มีขนาดใหญ่ที่สุดบนกุเชาเอ๋อเหมย ตั้งอยู่บริเวณ เฉิงเขา สร้างขึ้นในสมัยราชวงศ์หมิง ภายในสวนอันเงียบสงบ หลายแห่งและพบพีชพันธุ์หายากหลายชนิด มีคัมภีร์คำสอนทาง พระพุทธศาสนา พระพุทธรูปเครื่องลายครามขนาดใหญ่ และยังเป็น โบราณสถานที่มีชื่อเสียงแห่งหนึ่ง นอกจากนี้ ยังมีระฆัง สัมฤทธิ์ขนาด 25 ตัน ซึ่งเป็นระฆังที่ใหญ่เป็นอันดับ 2 ในประเทศ จีนอีกด้วย</p> <p>15.00 น. : เดินทางเข้าสู่ที่พัก พักผ่อนกันตามอัยาศัย (พักโรงแรม Happy Hotel)</p> <p>17.00 น. : รับประทานอาหารเย็นที่ Xianyue Doufuyu Restaurant</p> <p>18.00 น. : เดินทางกลับโรงแรม พักผ่อนตามอัยาศัย</p>
---	---

ตารางที่ 12 แสดงแผนการเดินทางท่องเที่ยวแหล่งท่องเที่ยวทางธรรมชาติในมณฑลเสฉวน
(เฉิงตู-ภูเขาเอ๋อเหมย) (27-30 มกราคม 2563) (ต่อ)

<p style="text-align: center;">วันที่ 3 ภูเขาเอ๋อเหมย</p>	<p>06.00 น. : บริการอาหารเช้าที่โรงแรม หลังอาหารเช้า เดินทางไปซื้ออาหาร กลางวัน ที่ Xianyue Doufuyu Restaurant</p> <p>08.00 น. : ชม 清音阁 (Qingyin Pavilion) และวัดหมื่นปี</p> <p>12.00 น. : รับประทานอาหารกลางวัน</p> <p>13.00 น. : เดินทางสู่ 雷洞坪 (Leidongping) และยอดเขาจินตัง ที่มี ความสูงจากระดับน้ำ ทะเล 3,077 เมตรและเป็นไฮไลต์ของเส้น ทางการท่องเที่ยวในครั้งนี้</p> <p>16.00 น. : เดินทางเข้าสู่ที่พัก พักผ่อนกันตามอัยาศัย (พักโรงแรม 峨眉山园达大酒店 (Yuanda Hotel)</p> <p>18.00 น. : รับประทานอาหารเย็นที่โรงแรม</p> <p>19.00 น. : พักผ่อนตามอัยาศัย</p>
---	--

ตารางที่ 12 แสดงแผนการเดินทางท่องเที่ยวแหล่งท่องเที่ยวทางธรรมชาติในมณฑลเสฉวน
(เจียงตู-ภูเขาเอ๋อเหมย) (27-30 มกราคม 2563) (ต่อ)

<p style="text-align: center;">วันที่ 4</p> <p style="text-align: center;">ภูเขาเอ๋อเหมย - เจียงตู - กรุงเทพฯ</p>	<p>06.00 น. : บริการอาหารเช้าที่โรงแรม หลังอาหารเช้า เดินทางสู่ยอดเขา จินตัง เพื่อชมดวงอาทิตย์ขึ้นยามเช้า</p> <p>06.30 น. : ชม 华藏寺 (Huazang Temple) นมัสการสิ่งศักดิ์สิทธิ์บนเขา องค์ผู้เสียนทรงช้าง (สมัตภัทโพธิสัตย์) พระพักตร์ 10 ทิศ สูง 48 เมตร ชมตำหนักทอง ตำหนักเงิน ตำหนักสำริด และตำหนักเหล็ก ซึ่งประหนึ่งว่าได้จำลอง 4 พุทธคิริ อันได้แก่ ผู้โศกาน จิวหัวซาน อุ โศกาน และภูเขาเอ๋อเหมย มาไว้ที่ยอดเขาจินตัง</p> <p>07.40 น. : เดินทางสู่ศูนย์บริการนักท่องเที่ยวภูเขาเอ๋อเหมย</p> <p>10.50 น. : ถึงศูนย์บริการนักท่องเที่ยวภูเขาเอ๋อเหมย หลังจากนั้น เดินทางสู่ ถึงสถานีขนส่งเอ๋อเหมย</p> <p>11.05 น. : ถึงสถานีขนส่งเอ๋อเหมย ซื้อตั๋วรถไฟหัวกระสุนไปสนามบินชวง หลิว และรับประทานอาหารกลางวัน KFC</p> <p>12.24 น. : เดินทางสู่สนามบินชวงหลิว โดยรถไฟหัวกระสุนเที่ยวที่ C6308</p> <p>13.31 น. : ถึงสนามบินชวงหลิว</p> <p>15.05 น. : ออกเดินทางกลับกรุงเทพฯ โดยสายโดยสารการบินไทย เที่ยวบิน TG 619</p> <p>17.20 น. : เดินทางถึงสนามบินนานาชาติสุวรรณภูมิโดยสวัสดิภาพ</p>
<p style="text-align: center;">ค่าใช้จ่าย</p>	<ul style="list-style-type: none"> - ค่าเดินทาง 12,822.32 - ค่าอาหาร 1,675 บาท - ค่าที่พัก 4,434 บาท - ค่าตั๋วเข้าชมสถานที่ท่องเที่ยว 640 บาท
<p>ค่าใช้จ่ายตลอดการเดินทาง 19,571.32 บาท</p>	



ภาพที่ 79 เส้นทางการเดินทางตามแผนการเดินทางท่องเที่ยวแหล่งท่องเที่ยวทางธรรมชาติในมณฑลเสฉวน (เฉิงตู-กุเขาเอ๋อเหมย)



ภาพที่ 80 แผนที่ภูเขาเอ๋อเหมย

ที่มา : <https://ettainchina.files.wordpress.com/2013/04/map3.jpg> (2017)

บทที่ 5

สรุป อภิปรายผลและข้อเสนอแนะ

จากการศึกษาเรื่อง “แหล่งท่องเที่ยวทางธรรมชาติ : กรณีศึกษามณฑลเสฉวน” มีวัตถุประสงค์เพื่อศึกษาปัจจัยที่มีผลต่อการดึงดูดใจให้นักท่องเที่ยวเดินทางมาแหล่งท่องเที่ยวทางธรรมชาติในมณฑลเสฉวน เพื่อจัดเส้นทางแหล่งท่องเที่ยวทางธรรมชาติในมณฑลเสฉวน

การวิจัยนี้เป็นการวิจัยเชิงสำรวจที่มีการเก็บรวบรวมข้อมูลปฐมภูมิจากการใช้แบบสอบถามออนไลน์เก็บข้อมูลนักท่องเที่ยวที่เดินทางไปเที่ยวแหล่งท่องเที่ยวทางธรรมชาติ จากการจัดเส้นทางแหล่งท่องเที่ยวทางธรรมชาติ มีการวิเคราะห์และสังเคราะห์ข้อมูลทุติยภูมิจากเอกสาร แผนที่ และงานวิจัยที่เกี่ยวข้อง ผู้วิจัยสามารถสรุปและอภิปรายผลได้ ดังต่อไปนี้

5.1 สรุปผลการศึกษา

5.1.1 ปัจจัยที่มีผลต่อการดึงดูดใจให้นักท่องเที่ยวเดินทางมาแหล่งท่องเที่ยวทางธรรมชาติในมณฑลเสฉวน

จากการศึกษาปัจจัยที่มีผลต่อการดึงดูดใจให้นักท่องเที่ยวเดินทางมาแหล่งท่องเที่ยวทางธรรมชาติในมณฑลเสฉวน พบว่านักท่องเที่ยวส่วนใหญ่ได้รับแรงจูงใจจากการรักธรรมชาติและ การสำรวจ เนื่องจากมณฑลเสฉวนเป็นมณฑลที่มีแหล่งท่องเที่ยวทางธรรมชาติที่ได้รับการยกย่องเป็นมรดกโลกหลายแห่ง ได้แก่ อุทยานแห่งชาติจิวไจ้โกว อุทยานหวงหลง ภูเขาซีอู่เหนียง เขตรักษาพันธุ์แพนด้ายักษ์แห่งเสฉวน และยังได้รับการแบ่งระดับสถานที่ท่องเที่ยวในประเทศจีน ตั้งแต่ระดับ AAA (3A) (ภูเขาหิมะซีหลิง) AAAA (4A) (ภูเขาซีอู่เหนียง) ถึง AAAAA (5A) (ภูเขาเอ๋อเหมยหรือภูเขาจ้อไบ๊ อุทยานแห่งชาติจิวไจ้โกว อุทยานแห่งชาติหวงหลง) โดยระดับ 5A เป็นระดับที่สูงที่สุด ซึ่งถือเป็นสถานที่ท่องเที่ยวคุณภาพระดับโลก โดยผู้วิจัยได้แบ่งปัจจัยที่มีผลต่อการดึงดูดใจให้นักท่องเที่ยวเดินทางมาแหล่งท่องเที่ยวทางธรรมชาติในมณฑลเสฉวน ดังนี้

แรงจูงใจ	จำนวน (คน)	ร้อยละ (%)
รักธรรมชาติและ การสำรวจ	140	70
รักการผจญภัยและภูมิทัศน์ตามธรรมชาติของเสฉวน ตั้งแต่ทะเลสาบไปจนถึงภูเขาและหุบเขา	112	56
พักผ่อน	83	41.5
ภูมิอากาศ	29	14.5
ผู้คนบอกว่าคุ้มค่าที่จะเดินทางไป	25	13
รสชาติอาหารดีและมีชื่อเสียง	17	8.5

มีธรรมชาติที่สวยงาม เหมาะแก่การถ่ายรูป	13	6.5
มีมรดกโลกทางธรรมชาติหลายแห่ง	11	5.5
เจ้าหน้าที่และชาวบ้านสุภาพและเป็นมิตร	8	4
เส้นทางภายในสถานที่ท่องเที่ยวเดินทางสะดวก	7	3.5
สถานที่ท่องเที่ยวสะอาด	5	2.5
การคมนาคมสะดวกสบาย	4	2
บรรยากาศภายในสถานที่ท่องเที่ยวสงบ	4	2
ตามรอยซีรีส์	2	1
เรียนอยู่ที่มหาวิทยาลัยเสฉวน	2	1

5.1.2 จัดเส้นทางแหล่งท่องเที่ยวทางธรรมชาติในมณฑลเสฉวน

ในการจัดเส้นทางแหล่งท่องเที่ยวทางธรรมชาติในมณฑลเสฉวน จะต้องอาศัยความนิยมของสถานที่สิ่งดึงดูดนักท่องเที่ยว สิ่งอำนวยความสะดวก ฤดูกาลท่องเที่ยวที่เหมาะสม อีกทั้งยังต้องกำหนดระยะเวลาในการเดินทางจากสถานที่ท่องเที่ยวแห่งหนึ่งไปยังสถานที่ท่องเที่ยวอีกแห่งหนึ่ง จุดพัก รับประทานอาหาร ที่พักกิจกรรมการท่องเที่ยว นอกจากนี้ เอกลักษณ์ของท้องถิ่นนั้นๆยังถือเป็นจุดดึงดูดที่สำคัญและส่งผลให้นักท่องเที่ยวเดินทางมาท่องเที่ยวมากขึ้น ดังนี้

1) ฤดูกาลท่องเที่ยวแหล่งท่องเที่ยวทางธรรมชาติในมณฑลเสฉวน โดยส่วนใหญ่สามารถท่องเที่ยวได้ทุกฤดูกาล แต่บางฤดูกาลจะมีปรากฏการณ์ทางธรรมชาติที่ทำให้สถานที่นั้นๆมีจุดดึงดูดนักท่องเที่ยวได้มากกว่าฤดูอื่นๆ ดังนี้

- เดือนเมษายน ฤดูใบไม้ผลิที่อุทยานแห่งชาติจิวโจ้วโกวและอุทยานแห่งชาติหวงหลง เป็นช่วงที่ภายในอุทยานมีน้ำในทะเลสาบมากและอาจจะมีฝนตกเล็กน้อย ทำให้พืชพรรณบริเวณน้ำตกจิวโจ้วโกวและทะเลสาบอุดมสมบูรณ์ และเป็นช่วงที่อากาศพอดี (สำหรับคนไทย) ซึ่งอุทยานแห่งชาติจิวโจ้วโกวและอุทยานแห่งชาติหวงหลง สามารถท่องเที่ยวได้ตลอดทั้งปี แต่แต่ละฤดูกาลธรรมชาติภายในอุทยานแห่งชาติจะมีลักษณะเด่นที่แตกต่างกันออกไป โดยฤดูกาลที่เป็นที่นิยมมากที่สุด คือ ฤดูใบไม้ผลิ

- เดือนมิถุนายน ฤดูร้อนที่ภูเขาชือกู่เหนียงซาน เป็นช่วงที่ดอกไม้บนภูเขาบาน สามารถลงไปเล่นน้ำในลำธารที่เกิดจากการละลายของหิมะบนภูเขาได้

- เดือนพฤศจิกายน ฤดูหนาวที่ภูเขาหิมะซีหลิง เป็นช่วงที่สามารถสัมผัสอากาศหนาวในสถานที่ที่มีหิมะและเพลิดเพลินกับกิจกรรมต่างๆบนภูเขาหิมะซีหลิง ได้แก่ แพนเล่นหิมะ สกีหิมะ ม้าลากเลื่อนหิมะ บอลลูน เป็นต้น

- เดือนมกราคม ถูหนาวที่ภูเขาเอ๋อเหมยหรือภูเขาจ้อไบ๋ สามารถชมวัดเป้ากัว วัดที่ใหญ่และสวยที่สุดบนภูเขา เพลิดเพลินกับวิวบนยอดเขาจินตึง ซึ่งมีทิวทัศน์อันสลับซับซ้อนด้วยภูเขาเหนือชั้นเมฆ นมัสการสิ่งศักดิ์สิทธิ์บนยอดเขา (สมัตภัทโพธิสัตย์)

2) สิ่งอำนวยความสะดวกในเส้นทางแหล่งท่องเที่ยวทางธรรมชาติในมณฑลเสฉวน ตามเส้นทางรถโดยสารประจำทางและเส้นทางรถไฟใต้ดินทั้งในเมืองเฉิงตู พบว่าสิ่งอำนวยความสะดวกที่ปรากฏในเส้นทางแหล่งท่องเที่ยวทางธรรมชาติในมณฑลเสฉวน ตามเส้นทางรถโดยสารประจำทางและเส้นทางรถไฟใต้ดินทั้งในเมืองเฉิงตู อุทยานแห่งชาติจิวโจว อุทยานแห่งชาติหวงหลง ภูเขาชือกู่เหนียง ภูเขาจ้อไบ๋และภูเขาหิมะซีหลิง จะตั้งอยู่ไม่ไกลจากป้ายรถโดยสารประจำทาง สถานีรถไฟใต้ดิน หรือถนนสายหลักมากนัก จึงทำให้การท่องเที่ยวโดยสารรถประจำทางสามารถดำเนินไปได้อย่างสะดวก และตั้งอยู่ใกล้กับแหล่งท่องเที่ยวทางธรรมชาติในมณฑลเสฉวน โดยผู้วิจัยได้แบ่งประเภทของสิ่งอำนวยความสะดวกในเส้นทางแหล่งท่องเที่ยวทางธรรมชาติในมณฑลเสฉวน ออกเป็น 2 ประเภท ดังนี้

- ที่พัก ที่พักส่วนใหญ่จะตั้งอยู่ใกล้แหล่งท่องเที่ยวทางธรรมชาติในมณฑลเสฉวน สถานีรถไฟใต้ดินและร้านอาหาร ได้แก่ 交通饭店 (Chengdu Traffic Hotel), Morning Jiuzhai Hotel (Angelie Hotel), Jiuzhaigou Jinjing Hotel, 四姑娘山阿巴郎花园客栈 (Aba Lang Garden Inn), 四姑娘山悦山度假酒店 (Yueshan Holiday Hotel), Rhombus Park Aura Chengdu Hotel, 大邑月半湾大酒店 (Yuebanwan Hotel), Happy Hotel, 峨眉山园达大酒店 (Yuanda Hotel)

- ร้านอาหาร จะเป็นร้านอาหารที่ใกล้กับแหล่งท่องเที่ยวและที่พัก ได้แก่ Lanzhou Traditional Stretched Noodles fan Restaurant, 必来客快餐厅 (Bi Lai Ke Kuai Can Ting), 知味小吃 (Zhi Wei Xiao Chi), 九妹饭店 (Jiumei Restaurant), 张妹卤面馆 (Zhangmei Noodle Restaurant), 渝蜀人家川味馆 (Yu Shu RenJia Chuan Wei Guan), 廖记棒棒鸡 (Liao Ji Bang Bang Chicken), 诚食面庄 (Cheng Shi Noodle), ร้านอาหารแผงลอยที่ถนนโบราณจินหลี่, 大邑仁义河鲜鱼府 (Da Yi Renyi Henian Yu fu), 竹韵餐厅 (Bamboo Rhyme Restaurant) และ Xianyue Doufuyu Restaurant

5.1 อภิปรายผล

จากการศึกษา “แหล่งท่องเที่ยวทางธรรมชาติ : กรณีศึกษามณฑลเสฉวน” ชี้ให้เห็นว่ามณฑลเสฉวนตั้งอยู่ทางตะวันตกเฉียงใต้ของประเทศจีน มีลักษณะภูมิประเทศที่หลากหลายทั้งที่ราบสูง ภูเขาสูง หุบเขา จึงทำให้มีแหล่งท่องเที่ยวทางธรรมชาติจำนวนมากและยังได้รับเลือกเป็นแหล่งท่องเที่ยวมรดกโลก (UNESCO) นอกจากนี้ มณฑลเสฉวนยังเป็นบ้านของแพนด้ายักษ์ ซึ่งเป็น “สมบัติแห่งชาติของประเทศจีน” โดย 80% ของที่อยู่อาศัยของแพนด้ายักษ์ทั่วโลกอยู่ที่มณฑลเสฉวน ประกอบกับภูมิอากาศที่เย็นสบาย สามารถท่องเที่ยวได้ตลอดทั้งปี จึงส่งผลให้นักท่องเที่ยวที่ชื่นชอบธรรมชาติและรักการสำรวจเดินทางมาท่องเที่ยวในเสฉวน

จากแนวทางการพัฒนาอุตสาหกรรมแหล่งท่องเที่ยวทางธรรมชาติในมณฑลเสฉวน เสฉวนเป็นมณฑลแรกที่ทำให้สิทธิ์ชาวต่างชาติเข้ามาลงทุนเช่าแหล่งท่องเที่ยวทางธรรมชาติตั้งแต่ปี 2001 โดยในปี 2001-2005 รัฐบาลมณฑลเสฉวน ได้จัดตั้งศูนย์บริการนักท่องเที่ยวที่เมืองเฉิงตูและมีแผนโอนสิทธิการดำเนินการจัดการแหล่งท่องเที่ยวทางธรรมชาติ 10 แห่ง เช่น อุทยานแห่งชาติจิวโจ้วโกวและอุทยานแห่งชาติหวงหลงให้แก่ภาคเอกชน เพื่อกระตุ้นและจัดหาแหล่งเงินทุนใหม่ นอกจากนี้ รัฐบาลยังยกระดับภาคการบริการด้านการท่องเที่ยว และส่งเสริมด้านการประชาสัมพันธ์แหล่งท่องเที่ยวคุณภาพที่ยังมีอีกมากขึ้น โดยการพัฒนาาระบบสาธารณูปโภคพื้นฐานตามสถานที่ท่องเที่ยว โดยเฉพาะด้านคมนาคมและประชาสัมพันธ์แหล่งท่องเที่ยวผ่านทางภาพยนตร์ ซีรีส์ สารคดีและช่องทางโซเชียลต่างๆ เพื่อผลักดันการท่องเที่ยวของมณฑลเสฉวนให้เป็นที่รู้จักอย่างกว้างขวางมากขึ้น และจากนโยบาย One Belt One Road (OBAR) ที่มีจุดประสงค์เพื่อผลักดันให้การท่องเที่ยวเป็นอุตสาหกรรมหลักในการขับเคลื่อนเศรษฐกิจ ส่งเสริมต่อความร่วมมือการท่องเที่ยวระหว่างเมืองและประเทศต่างๆ ซึ่งสอดคล้องกับงานวิจัยของจตุพร (2556) และ จิตสุภา (2560) ในด้านปัจจัยทางภูมิศาสตร์ของแหล่งท่องเที่ยวที่มีผลต่อแรงจูงใจให้นักท่องเที่ยวเดินทางมาเที่ยวในมณฑลเสฉวน Xiongbin Wu et.al. (2017) ในเรื่องของเวลาที่มีผลต่อการวางแผนการท่องเที่ยว และ Hongyi (2018) ในด้านแผนการพัฒนาอุตสาหกรรมการท่องเที่ยว

5.3 ข้อเสนอแนะ

จากการศึกษา “แหล่งท่องเที่ยวทางธรรมชาติ : กรณีศึกษามณฑลเสฉวน” พบว่างานวิจัยนี้มุ่งเน้นจัดเส้นทางแหล่งท่องเที่ยวทางธรรมชาติในมณฑลเสฉวน ผู้วิจัยจึงมีความคิดเห็นว่า รัฐบาลควรเห็นถึงความสำคัญของการปรับปรุงและพัฒนาระบบขนส่งสาธารณะ ให้มีความปลอดภัย เข้าถึงได้ง่าย ทันสมัย และสะดวกสบายมากขึ้นและควรให้ความสำคัญกับทรัพยากรธรรมชาติอย่างจริงจัง รณรงค์ให้ประชาชนเห็นความสำคัญของทรัพยากรทางธรรมชาติ จำกัดนักท่องเที่ยวในการเข้าชมแหล่งท่องเที่ยวทางธรรมชาติ เพื่อป้องกันความเสียหายที่จะได้รับ ใช้มาตรการทางกฎหมายลงโทษแก่

ผู้ที่ฝ่าฝืนอย่างจริงจัง เป็นต้น หากรัฐบาลเล็งเห็นถึงความสำคัญเหล่านี้ แหล่งท่องเที่ยวทางธรรมชาติในประเทศไทย จะสามารถคงอยู่ต่อไปได้ ซึ่งถือเป็นการส่งเสริมการท่องเที่ยวของประเทศไทยอีกด้วย

5.4 ข้อจำกัดในการศึกษา

5.4.1 ข้อจำกัดด้านงบประมาณและระยะทาง เนื่องจากผู้วิจัยต้องเก็บข้อมูลแบบสอบถาม และข้อมูลเกี่ยวกับแหล่งท่องเที่ยวทางธรรมชาติในมณฑลชลเสฉวน แต่การเดินทางไปมณฑลเสฉวน ต้องใช้งบประมาณค่อนข้างสูง และใช้ระยะเวลาในการเดินทางนาน จึงทำให้ผู้วิจัยไม่สามารถลงพื้นที่ไปมณฑลเสฉวนได้ ส่งผลให้ข้อมูลบางส่วนอาจไม่สมบูรณ์แบบได้

5.4.2 ข้อมูลแหล่งท่องเที่ยวบางแห่งมีค่อนข้างน้อย ทำให้จัดเส้นทางท่องเที่ยวออกมาได้ไม่ดีนัก

5.4.3 ไม่สามารถค้นหาแผนที่สถานที่ท่องเที่ยวที่อยู่นั้นๆบนแผนที่ได้

บรรณานุกรม

หนังสือและเอกสารตีพิมพ์

- การท่องเที่ยวแห่งประเทศไทย. (2544). **แผนปฏิบัติการการท่องเที่ยวนิเวศแห่งชาติ**. กรุงเทพฯ: อัสซา.
- จิตสุภา จารุภุณณา. (2560). **ปัจจัยทางภูมิศาสตร์ของแหล่งท่องเที่ยวในมณฑลเสฉวน**. บทความวิจัยสาขาวิชาเอเชียศึกษา คณะอักษรศาสตร์ มหาวิทยาลัยศิลปากร.
- จตุพร เลิศกำจรวัฒน์. (2556). **ลักษณะทางกายภาพต่อการเกิดแหล่งท่องเที่ยวทางธรรมชาติ: กรณีศึกษา มณฑลยูนนาน**. บทความวิจัยสาขาวิชาเอเชียศึกษา คณะอักษรศาสตร์ มหาวิทยาลัยศิลปากร.
- นิคม จารุมณี. (2544). **การท่องเที่ยวและการจัดการอุตสาหกรรมท่องเที่ยว**. กรุงเทพฯ: โอ. เอส. พรินติ้ง เฮาส์.
- นิตศา ศิลปเสฐฐ. (2560). **อุตสาหกรรมการท่องเที่ยว**. กรุงเทพฯ: โรงพิมพ์แห่งจุฬาลงกรณ์ มหาวิทยาลัย.: 6.
- บุญเลิศ จิตตั้งวัฒนา. (2548). **อุตสาหกรรมการท่องเที่ยว**. นนทบุรี: บริษัท เพลส แอนด์ ดีไซน์ จำกัด.: 11-18,26,46-47.
- ยศนนท์ สุดสงวน. (2558). **ปัจจัยทางภูมิศาสตร์ที่ส่งผลต่อการท่องเที่ยวของไต้หวัน**. บทความวิจัยสาขาวิชาเอเชียศึกษา คณะอักษรศาสตร์ มหาวิทยาลัยศิลปากร.
- วิเชียร อึ้งหงเอี้ยน (ม.ป.ป.). **นำเที่ยวเสฉวน 导游四川**. กรุงเทพฯ: WOMEN OF CHINA IN ASIAN.: 103,126,148,150,156,174-175,189,199,204,212.
- วิล โทโมตะ และคณะ. **“ปัจจัยที่ดึงดูดนักท่องเที่ยวชาวญี่ปุ่นให้มาท่องเที่ยวจังหวัดเชียงใหม่”** วารสารเศรษฐศาสตร์ มหาวิทยาลัยเชียงใหม่. 9,1 (2548) : 94-98.
- สกุล จรียาแจ่มสิทธิ์ และประสพชัย พสุนนท์. **“ปัจจัยที่มีอิทธิพลต่อการตัดสินใจเลือกท่องเที่ยวในประเทศไทยของนักท่องเที่ยว ชาวต่างชาติ”** วารสารวิทยาลัยดุสิตธานี. 10.1(2559) : 105-112.
- อักษรศรี พานิชสาส์น. **“อุตสาหกรรมท่องเที่ยวของจีน”** เอกสารประกอบการสอนรายวิชา ศ. 362 วิชาเศรษฐกิจประเทศในเอเชีย คณะเศรษฐศาสตร์ มหาวิทยาลัยธรรมศาสตร์, 2550.
- Hongying Li. (2018). **Research on Development Strategy of Tourism Industry in the Southern Sichuan Economic Zone**. Reseach of School of Economics, Sichuan University of Science & Engineering.
- Jiaying Guo and Mingjun Xiong. (2011). **Tourism Recovery Assessment of Sichuan After the Wenchuan Earthquake**. 2011 International Conference on

Management and Service Science.

Jie Xu, et.al. (2017). Lecture Notes in Computer Science. **DTRP: A Flexible Deep Framework for Travel Route Planning.**

Xiongbin Wu, et.al. (2017). Reseach of Advances in Mechanical Engineering. **A tour route planning model for tourism experience utility Maximization.**

ข้อมูลจากเว็บไซต์ภาษาไทย

ฉันทิช วรรณถนอม. (2552) ความหมายและความสำคัญของอุตสาหกรรมท่องเที่ยว. เข้าถึงเมื่อ 31 พฤษภาคม. เข้าถึงได้จาก <https://tourismatbuu.wordpress.com/>

ทริปเดินทางดอทคอม. เขาเอ๋อเหมยซาน/เขาง้อไบ๊ (峨眉山) – มณฑลเสฉวน. เข้าถึงเมื่อ 13 กุมภาพันธ์. เข้าถึงได้จาก <https://tripderntang.com/%E0%B9%80%>

เที่ยวแล้วยัง. ไปง้อไบ๊ ไม่ง้อใคร ฟ้า ไส ไส หิมะ ข้าว ข้าว | Emei Shan. เข้าถึงเมื่อวันที่ 18 กุมภาพันธ์. เข้าถึงได้จาก <https://th.readme.me/p/8691>

ศูนย์ข้อมูลเพื่อธุรกิจไทยในจีน สถานเอกอัครราชทูต ณ กรุงปักกิ่ง. ข้อมูลทั่วไปประเทศจีน. เข้าถึงเมื่อ 31 พฤษภาคม. เข้าถึงได้จาก <http://www.thaibizchina.com/thaibizchina/th/>

_____, มณฑลเสฉวน. เข้าถึงเมื่อ 8 มิถุนายน. เข้าถึงได้จาก [http://www.thaibizchina.com/สฤกษ์ แสงอรัญ. การท่องเที่ยวเชิงอนุรักษ์หรือเชิงนิเวศ \(Ecotourism\). เข้าถึงเมื่อ 8 มิถุนายน. เข้าถึงได้จาก http://www.dnp.go.th/park/sara/tour/eco.htm](http://www.thaibizchina.com/สฤกษ์ แสงอรัญ. การท่องเที่ยวเชิงอนุรักษ์หรือเชิงนิเวศ (Ecotourism). เข้าถึงเมื่อ 8 มิถุนายน. เข้าถึงได้จาก http://www.dnp.go.th/park/sara/tour/eco.htm)

หมิง. เสฉวนน่าเที่ยวเมืองแห่งมรดกโลก. เข้าถึงเมื่อ 31 พฤษภาคม. เข้าถึงได้จาก <http://myroutetrip.blogspot.com/2011/12/world-heritage-city-of-sichuan.html>

ANA. คำแนะนำอาคารสถานที่สำหรับสนามบินนานาชาติเฉิงตู ชวงหลิว (Chengdu Shuangliu International Airport). เข้าถึงเมื่อ 15 กรกฎาคม. เข้าถึงได้จาก <https://www.ana.co.jp/international/departure/airport/map/ctu.html>

Eastern Pearl Inter. มณฑลเสฉวน Sichuan. เข้าถึงเมื่อ 13 กุมภาพันธ์. เข้าถึงได้จาก http://www.eastern-pearl.com/travel_sichuan.html

Expedia, Inc. เลือกเที่ยวบินขาไปเฉิงตู. เข้าถึงเมื่อ 15 ธันวาคม. เข้าถึงได้จาก <https://www.expedia.co.th/Flights-Search?trip=>

_____ . โรงแรมในจิวโจ้วโกว เข้าถึงเมื่อ 18 ธันวาคม. เข้าถึงได้จาก <https://www.expedia.co.th/Hotel-Search?destination=%E0%B9>

_____ . เลือกเที่ยวบินขาไปเฉิงตู. เข้าถึงเมื่อ 11 มกราคม. เข้าถึงได้จาก <https://www.expedia.co.th/Flights-Search?trip=oneway>

- _____ . เลือกเที่ยวบินขากลับกรุงเทพฯ. เข้าถึงเมื่อ 7 มกราคม. เข้าถึงได้จาก
<https://www.expedia.co.th/Flights-Search?trip=oneway&leg1=from%3A%E0>
- _____ . เลือกเที่ยวบินขากลับกรุงเทพฯ. เข้าถึงเมื่อ 11 กุมภาพันธ์. เข้าถึงได้จาก
<https://www.expedia.co.th/Flights-Search?trip=oneway&leg1=>
- _____ . เลือกเที่ยวบินขาไปเฉิงตู. เข้าถึงเมื่อ 4 มีนาคม. เข้าถึงได้จาก
<https://www.expedia.co.th/Flights-Search?trip=oneway>
- Nitwara. ไปง้อไบ๋ ไม่ต้องง้อใคร ได้ดูฟ้าใสๆ หิมะสีขาวขาว ที่ Mt. Emei, เข้าถึงเมื่อ 13 กุมภาพันธ์.
 เข้าถึงได้จาก [https://blog.traveloka.com/th/trip-review/mt-emei-sichuan-china/SOOMPOOY.JIUZHAIGOU|ไบ๋ไม่เปลี่ยนสี จิวจ้ายโกว \(ฉบับ แบทเป่เที่ยว\)](https://blog.traveloka.com/th/trip-review/mt-emei-sichuan-china/SOOMPOOY.JIUZHAIGOU|ไบ๋ไม่เปลี่ยนสี จิวจ้ายโกว (ฉบับ แบทเป่เที่ยว)). เข้าถึงเมื่อ 18
 ธันวาคม. เข้าถึงได้จาก <https://goanywhere.co/2018/07/02/>
- Teamwork Professional Travel Co. (เมษายน 2554). มณฑลเสฉวน. เข้าถึงเมื่อ 22
 พฤศจิกายน. เข้าถึงได้จาก <https://www.teamwork-travel.com/content/>
- Thai Travel Center. เลือกเที่ยวบินขาไป BANGKOK SUVARNABHUMI → CHENGDU / ศ.
 27 ธ.ค. 2562. เข้าถึงเมื่อวันที่ 14 กุมภาพันธ์. เข้าถึงได้จาก
<https://airticket.thaitravelcenter.com>
- Traveloka. Chengdu (CTU)-Shuangliu Airport → กรุงเทพฯ (สนามบินทั้งหมด). เข้าถึงเมื่อ
 31 มีนาคม. เข้าถึงได้จาก <https://www.traveloka.com>
- Trip.com. โรงแรมในเฉิงตู: พบโรงแรม 2306 แห่ง. เข้าถึงเมื่อ 14 กุมภาพันธ์. เข้าถึงได้จาก
<https://th.trip.com/hotels/List?city=28&checkin=12-27-2019&checkout=12-28->
 _____ . (2019). เลือกเที่ยวบินขาออกไปกรุงเทพฯ|31 ธ.ค. (พบ 29 เที่ยวบิน). เข้าถึงเมื่อ
 25 กุมภาพันธ์. เข้าถึงได้จาก <https://th.trip.com/flights/chengdu-to-bangkok>
- Wonderfulpackage. อุทยานจิวจ้ายโกว หมู่ทะเลสาบใสตั้งกระจ่างเงาหิมะบนภูเขา. เข้าถึงเมื่อ 20
 ธันวาคม. เข้าถึงได้จาก <https://www.wonderfulpackage.com/article/v/459/>
- 17singha. ครั้งหนึ่งในชีวิตกับภูเขาหิมะซีหลิง. เข้าถึงเมื่อ 22 มกราคม. เข้าถึงได้จาก
<https://www.airmosphere.net/content/987/%>

ข้อมูลจากเว็บไซต์ภาษาอังกฤษ

- Agoda. (2019). **Hotels in Chengdu**. Accessed December 15, Available from
<https://www.agoda.com/pages/agoda/default/DestinationSearchResult.aspx?asq=>
 _____ . (2019). **Hotels in Huanglong**. Accessed December 28, Available from
<https://www.agoda.com/pages/agoda/default>

- _____. (2019). **Hotels in Chengdu**. Accessed January 11, Available from <https://www.agoda.com/th-th/pages/agoda/default>
- CBP. (2006). **Siguniang, Sichuan**. Accessed March 4, Available from <http://chinabackpacker.info/dest/d25.html>
- China Bus Guide. (2019). **Songpan to Chengdu Bus Schedule & Ticket Booking**. Accessed January 7, Available from <https://www.chinabusguide.com/songpan-to-Chengdu.html>
- _____. (2019). **Emeishan to Chengdu Bus Schedule & Ticket Booking**. Accessed February 25, Available from <https://www.chinabusguide.com/emeishan-to-Chengdu.html>
- _____. (2019). **Chengdu Chadianzi Bus Station**. Accessed March 4, Available From <https://www.chinabusguide.com/station/chengdu-chadianzi.html>
- _____. (2019). **Chengdu to Xiaojin Bus Schedule & Ticket Booking**. Accessed March 4, Available from <https://www.chinabusguide.com/chengdu-to-Xiaojin>
- _____. (2019). **Xiaojin to Chengdu Bus Schedule & Ticket Booking**. Accessed March 31, Available from <https://www.chinabusguide.com/xiaojin-to-Chengdu>
- China Discovery. (2017). **Huanglong National Park**. Accessed December 28, Available From <https://www.chinadiscovery.com/huanglong-national-park.html>
- _____. (2017). **Xiling Snow Mountain - Paradise for Skiing**. Accessed January 11, Available from <https://www.chinadiscovery.com/xiling-snow-mountain.html>
- _____. (2017). **2 days Xiling Snow Mountain Ski Tour Magical Ice & Snow World**. Accessed February 1, Available from <https://www.chinadiscovery.com/Xiling-snow-mountain-ski-tour.html>
- _____. (2019). **How to Get to & around Mount Emei 2019**. Accessed February 18, Available from <https://www.chinadiscovery.com/emei-Transportation.html>
- _____. (2019). **Qingyang Palace**. Accessed March 31, Available from <https://www.chinadiscovery.com/sichuan/chengdu/qingyang-palace.html>
- China's National Tourism Administration. (2018). **Jiuzhaigou to Huanglong Travel Guide**. Accessed December 28, Available from <https://www.3rdpoletour.com/Jiuzhaigou-to-huanglong.html>
- _____. (2018). **Mount Emei Transportation**. Accessed February 18, Available

- From <https://www.3rdpoletour.com/mount-emei-transportation.html>
 _____ . (2018). **Mount Emei Food and Dining**. Accessed February 18, Available
 From <https://www.3rdpoletour.com/mount-emei-food-dining.html>
- Chinatrainguide.com. (2019). **Chengdu to Emei Train Schedule & Ticket Prices**.
 Accessed February 25, Available from <https://www.chinatrainguide.com/chengdu-railway-station/emei.html>
- China Trekking. (2007). **Siguniang Shan Travel Guide, Sichuan**. Accessed March 4,
 Available from <https://www.chinatrekking.com/siguniang-shan>
- Discover China Tours. (2019). **Haizi Valley Travel Guide**. Accessed March 29, Available
 From <https://www.discoverchinatours.com/travel-guide/ngawa/haizi-valley/>
- Discover Sichuan. (n.d.). **Xiling Snow Mountain Travel Guide**. Accessed January 22,
 Available from <https://www.discoversichuan.com/xiling-snow-mountain.html>
- Go Chengdu. (2017). **Travel Guide to Xiling Snow Mountains—Alps at 30 degrees North latitude**. Accessed January 30, Available from <http://www.gochengdu.cn/Travel-guide-to-xiling-snow-mountains.html>
- HotelsCombined. (2019). **Chuan Zhu Hao Ya Hotel**. Accessed January 2, Available
 From <https://www.hotelscombined.com/>
- Ice Festival Harbin. (n.d.). **Xiling Snow Mountain**. Accessed January 11, Available from
<https://www.icefestivalharbin.com/destination-p3-xiling-snow-mountain.html>
- Jiuzhai Valley Guan Li Ju. (2011). **Plan your visit**. Accessed December 20, Available,
 From https://www.jiuzhai.com/language/english/visit_travel.html
 _____ . (2011). **Jiuzhai Valley National Park**. Accessed December 20, Available
 From https://www.jiuzhai.com/language/english/pdf/jzv_visitor_map.pdf
- Lonely Planet. (2017). **Songpan to Chengdu bus**. Accessed January 5, Available from
<https://www.lonelyplanet.com/thorntree/topics/songpan-to-chengdu-bus>
- Sgns. (2015). **Mt.Siguniang—Changping Valley**. Accessed March 19, Available from
<https://www.sgns.cn/qr/9/index1.html>
 _____ . (2017). **Haizi Valley**. Accessed March 30, Available from
<https://www.sichuantravelguide.com/siguniangshan-travel-guide.html>
- Top China Travel. (2004). **Xiling Snow Mountain**. Accessed January 29, Available from
<https://www.topchinatravel.com/china-attractions/xiling-snow-mountain.htm>

- Travel China Guide. (2018). **Chengdu Metro**. Accessed December 18, Available from <https://www.travelchinaguide.com/cityguides/sichuan/chengdu/subway.htm>
- _____. (2018). **Chengdu Metro Map**. Accessed December 18, Available from <https://www.travelchinaguide.com/images/map/sichuan/chengdu-subway.jpg>
- _____. (2018). **Huanglong National Scenic Reserve**. Accessed December 28, Available from <https://www.travelchinaguide.com/yellowdragon.html>
- _____. (2018). **Wuhou Temple (Wu Hou Shrine Temple of Marquis)**. Accessed January 15, Available from https://www.travelchinaguide.com/wuhou_temple
- _____. (2018). **Xiling Snow Mountain**. Accessed January 22, Available from <https://www.travelchinaguide.com/sichuan/chengdu/xiling-snow-mountain.html>
- _____. (2018). **Mt. Emei**. Accessed February 18, Available From https://www.travelchinaguide.com/attraction/sichuan/leshan/mt_emei.html
- Sichuantravelguide. (2017). **Getting to/around Mount Siguniang**. Accessed March 5, Available from <https://www.sichuantravelguide.com/siguniangshan-travel-guide>
- Skiresort Service International GmbH. (2015). **Xiling Snow Mountain (YOC 2015) Circulating ropeway/gondola lift at the ski resort Xiling Snow Mountain**. Accessed February 22, Available from <https://www.skiresort.info/ski-resort/xiling-snow-mountain/ski-lifts/>
- Skiresorttrailmap.com (2019). **XILING SNOW MOUNTAIN SKI RESORT TRAIL MAP**. Accessed January 25, Available from <http://skiresorttrailmap.com/trailmap/>
- The Trips Goes on. (2019). **How to visit Siguniangshan (Four Sisters Mountain)**. Accessed March 4, Available from <https://www.thetripgoeson.com>
- Tripadvisor New Zealand. (2017). **Huanglong to Chengdu**. Accessed December 28, Available from https://www.tripadvisor.co.nz/Huanglong_to_Chengdu.html
- Visit Our China. (n.d.). **Mount Emei**. Accessed February 18, Available from <http://www.visitourchina.com/emeishan/attraction/mount-emei.html>
- 3rdpoletour. (2017). **Mt. Siguniangshan Transportation**. Accessed March 4, Available From <https://www.3rdpoletour.com/siguniangshan-transportation.html>
- _____. (2017). **Local Food Recommended in Mt. Siguniangshan Area**. Accessed March 19, Available from <https://www.3rdpoletour.com/siguniangshan-food.html>
- _____. (2017). **Changping Valley Travel Guide - The Popular Hiking and**

Trekking Valley in Mount Siguniang. Accessed March 22, Available from <https://www.3rdpoletour.com/changping-valley-travel-guide.html>.

ข้อมูลจากเว็บไซต์ภาษาจีน

- Ctrip.com. (2019). **大邑月半湾大酒店**. Accessed February 10, Available from https://hotels.ctrip.com/hotel/dayi7716#ctm_ref=hod_hp_sb_lst
- _____. (2019). **峨眉山园达大酒店**. Accessed February 22, Available from http://hotels.ctrip.com/hotel/emeishan95/sl4192897#ctm_ref=hod_hp_sb_lst
- _____. (2019). **四姑娘山阿巴郎花园客栈**. Accessed February 18, Available from <https://hotels.ctrip.com/>
- _____. (2019). **四姑娘山悦山度假酒店 (Yueshan Holiday Hotel)**. Accessed 30, Available from <https://hotels.ctrip.com/hotel/8369612.html>
- 乐嗨旅游网. (2017). **小金景点:四姑娘山海子沟大海子**. Accessed March 30, Available from <http://www.0951njl.com/sichuanlvyou6180.html>
- National Architecture Institute of China. (2017). **老子骑青羊讲经说法 青羊宫此而来**. Accessed 31, Available from <http://www.naic.org.cn/html/>
- 网站编辑. (2015). **枯树滩**. Retrieved March 28, Available from <https://www.sgns.cn/survey/changpinggou/258-kushutan>
- YOYOCN. (2018). **四姑娘山—海子沟**. Accessed March 30, Available from <http://www.yoyocn.cn/blog/archives/301.html>

ภาคผนวก

แบบสำรวจแรงจูงใจในการท่องเที่ยวท่องเที่ยวทางธรรมชาติในมณฑลเสฉวน

1. เพศ

- ชาย
- หญิง

2. กลุ่มอายุของท่าน

- 18-24 ปี
- 25-34 ปี
- 35-49 ปี
- 50-64 ปี
- 65 ปีขึ้นไป

3. ภูมิลำเนาประเทศของท่าน

- จีน
- ไทย
- สิงคโปร์
- ออสเตรเลีย
- อังกฤษ
- สหรัฐอเมริกา
- อื่นๆ :

4. มีผู้ร่วมเดินทางด้วยกันกี่คน

- เที่ยวคนเดียว
- 1 ถึง 2 คน
- 3 ถึง 5 คน
- 6 คนหรือมากกว่านั้น

5. ท่านมักจะเดินทางท่องเที่ยวกับผู้ใด

- ครอบครัว (สามี,ภรรยา,ลูก,ญาติ)
- พ่อแม่
- คู่รัก
- เพื่อน
- เพื่อน

คณะทัวร์

คนเดียว

6. เพราะเหตุใด ท่านจึงเลือกเดินทางไปมณฑลเสฉวน (ตอบได้หลายคำตอบ)

มีมรดกโลกทางธรรมชาติหลายแห่ง

พักผ่อน

ภูมิอากาศ

รักธรรมชาติและ การสำรวจ

รักการผจญภัยและ ภูมิทัศน์ตามธรรมชาติของมณฑลเสฉวน ตั้งแต่ทะเลสาบจนถึงหุบเขาและภูเขา

การคมนาคมสะดวกสบาย

ผู้คนบอกว่าคุ้มค่าที่จะเดินทางไป

ตามรอยซีรีส์

รสชาติอาหารดีและมีชื่อเสียง

อื่นๆ :

7. ท่านสนใจสถานที่ท่องเที่ยวทางธรรมชาติใดในมณฑลเสฉวน (ตอบได้หลายคำตอบ)

อุทยานแห่งชาติจิวโจว

อุทยานแห่งชาติหวงหลง

ภูเขาหิมะซีหลิง

ภูเขาเอ๋อเหมยซานหรือภูเขาจ้อไบ๊

ภูเขาชื้อกู่เหนียงหรือภูเขาสี่ตระกูล

ทะเลสาบมู่เก๋อซัว

8. อุปสรรคที่พบระหว่างท่องเที่ยว

ผู้คนเยอะเกินไป

ค่าใช้จ่ายสูง

อากาศเบาบาง

ข้อจำกัดทางด้านภาษา

อากาศเบาบาง

อื่นๆ :

ประวัติย่อผู้วิจัย

ชื่อ-สกุล	นางสาว นวรัตน์ วีรวินนทนกุล
วันเกิด	25 พฤศจิกายน พ.ศ.2539
ที่อยู่	125 หมู่บ้านแสงทอง วิลล่า ซ.พระปิ่นเกล้า 4 ถ.พระปิ่นเกล้า แขวงบางยี่
ชัย เขต	บางพลัด กรุงเทพมหานคร 10700
เบอร์โทรศัพท์	062-741-4795
ประวัติการศึกษา	จบมัธยมศึกษาชั้นปีที่ 6 ที่โรงเรียนเบญจมราชาลัย ในพระบรมราชูปถัมภ์ สำเร็จการศึกษาระดับปริญญาตรี คณะอักษรศาสตร์ สาขาเอเชียศึกษา จากมหาวิทยาลัยศิลปากร วิทยาเขตพระราชวังสนามจันทร์ จังหวัด นครปฐม

