



สารนิพนธ์

เรื่อง การศึกษาแหล่งท่องเที่ยวรอบเกาะโอกินาวา ประเทศญี่ปุ่น

โดย

นางสาว ลลิตภัทร สุธีธนานนท์

รหัสนักศึกษา 05580693

สารนิพนธ์นี้เป็นส่วนหนึ่งของการศึกษาตามหลักสูตรปริญญาอักษรศาสตรบัณฑิต

สาขาวิชาเอเชียศึกษา คณะอักษรศาสตร์ มหาวิทยาลัยศิลปากร

ปีการศึกษา 2561

ลิขสิทธิ์ของคณะอักษรศาสตร์ มหาวิทยาลัยศิลปากร

ชื่อสารนิพนธ์	การศึกษาแหล่งท่องเที่ยวรอบเกาะโอกินาวา ประเทศญี่ปุ่น
ผู้เขียน	นางสาว ลลิตภัทร สุธีธนานนท์
อาจารย์ที่ปรึกษาสารนิพนธ์	อ.ดร.ยงยุทธ วิถีไตรรงค์
สาขาวิชา	เอเชียศึกษา คณะอักษรศาสตร์ มหาวิทยาลัยศิลปากร วิทยาเขตพระราชวังสนามจันทร์
ปีการศึกษา	2561

บทคัดย่อ

สารนิพนธ์เรื่อง การศึกษาแหล่งท่องเที่ยวรอบเกาะโอกินาวา ประเทศญี่ปุ่น มีวัตถุประสงค์เพื่อศึกษาแหล่งท่องเที่ยวบริเวณรอบเกาะโอกินาวาและเพื่อศึกษาถึงกิจกรรมภายในของเกาะต่างๆ รอบเกาะโอกินาวา ซึ่งภายในแต่ละเกาะมีรูปแบบของกิจกรรมที่หลากหลาย โดยมีวิธีการศึกษาข้อมูล ที่เริ่มจากรวบรวมข้อมูลที่เกี่ยวข้องจากหนังสือแนะนำเที่ยวและเว็บไซต์ต่างๆ หลังจากนั้นนำข้อมูลที่ได้มา บันทึกลงและนำมาวิเคราะห์ และทำการสรุปผล

ผลการศึกษาพบว่า เกาะรอบเกาะโอกินาวา ประเทศญี่ปุ่น พบเกาะจำนวน 20 เกาะ ได้แก่ เกาะอิเอะ เกาะคุเมะ เกาะฮามาฮิงะ เกาะมียาจิ เกาะอิเคอิ เกาะมียาโกะ เกาะอิราบุ เกาะอิซิงากิ เกาะอิเอะ เกาะคุเมะเกาะ ฮามาฮิงะ เกาะมียาจิ เกาะอิเคอิ เกาะมียาโกะ เกาะอิราบุเกาะ อิซิงากิ เกาะ อิริโอมเตะ เกาะทาเกโตมิ เกาะโยนางุณี เกาะยาอะยามะ เกาะคุดากะ เกาะอิเฮยะ เกาะโนโฮะ เกาะมินนะ เกาะอะกุนิ เกาะอิเซนะ เกาะสึเคนและเกาะมินามิไตโต นอกจากนี้ยังพบว่าประเภทแหล่งท่องเที่ยวที่มีมากที่สุด คือ แหล่งท่องเที่ยวเพื่อนันทนาการ คิดเป็นร้อยละ 30 อันดับที่สอง คือ แหล่งท่องเที่ยวทางธรรมชาติ คิดเป็นร้อยละ 19 อันดับที่สาม คือ แหล่งท่องเที่ยวประเภทชายหาด คิดเป็นร้อยละ 17 อันดับที่สูง คือ แหล่งท่องเที่ยวทางวัฒนธรรม คิดเป็นร้อยละ 9 อันดับที่ทำ คือ แหล่งท่องเที่ยวทางศิลปะวิทยาการ คิดเป็นร้อยละ 6 อันดับที่หก คือ แหล่งท่องเที่ยวทางธรรมชาติประเภท เกาะ คิดเป็นร้อยละ 6 อันดับที่ดี คือ แหล่งท่องเที่ยวเชิงนิเวศ คิดเป็นร้อยละ 5 อันดับี่แปด คือ แหล่งท่องเที่ยวทางธรรมชาติประเภทถ้ำ คิดเป็นร้อยละ 4 อันดับี่เก้า คือ แหล่งท่องเที่ยวประเภท น้ำตก คิดเป็นร้อยละ 3 และอันดับที่สิบ คือ แหล่งท่องเที่ยวทางประวัติศาสตร์ คิดเป็นร้อยละ 1

คำสำคัญ : ประเทศญี่ปุ่น, โอกินาวา, การท่องเที่ยว

กิตติกรรมประกาศ

สารนิพนธ์เรื่อง การศึกษาแหล่งท่องเที่ยวรอบเกาะโอกินาวา ประเทศญี่ปุ่นเป็นส่วนหนึ่งของรายวิชา 450109 การศึกษาเอกเทศ (INDEPENDENT STUDY)

สารนิพนธ์ชิ้นนี้สามารถสำเร็จได้ด้วยดี เนื่องจากได้รับการกรุณาอย่างสูงจาก อ.ดร.ยงยุทธ วิถีไตรรงค์ อาจารย์ที่ปรึกษางานวิจัย ที่กรุณาให้คำแนะนำและให้คำปรึกษา ตลอดจนการปรับปรุงแก้ไขข้อบกพร่องต่างๆ ด้วยความเอาใจใส่อย่างดียิ่ง จนทำให้งานวิจัยในครั้งนี้เสร็จสมบูรณ์ ข้าพเจ้าขอขอบพระคุณอาจารย์อย่างสูงไว้ ณ ที่นี้ ขอขอบคุณครอบครัว รุ่นพี่ และเพื่อนๆ ที่คอยให้ความช่วยเหลือ ให้คำแนะนำ ตลอดจนให้กำลังใจ ซึ่งเป็นแรงผลักดันให้การศึกษาวิจัยในครั้งนี้สำเร็จลุล่วงไปได้ด้วยดี ขอขอบคุณสื่อออนไลน์และผู้เขียนหนังสือที่ข้าพเจ้าได้หยิบนำมาข้อมูลมาใช้ ซึ่งข้อมูลทั้งหมดเป็นประโยชน์แก่ผู้ศึกษาเป็นอย่างมาก และขอขอบคุณสารนิพนธ์ทุกเล่มที่ข้าพเจ้าได้นำมาเป็นตัวอย่าง เพื่อศึกษาและนำมาปรับใช้กับสารนิพนธ์ของข้าพเจ้า

ผู้วิจัยหวังว่า งานวิจัยฉบับนี้จะเป็นประโยชน์แก่ผู้ที่สนใจ หากมีข้อบกพร่องหรือข้อผิดพลาดประการใด ข้าพเจ้าก็ขออภัยไว้ ณ ที่นี้

ลลิตภัทร สุธินานนท์

สารบัญ

	หน้า
บทคัดย่อ.....	ก
กิตติกรรมประกาศ.....	ข
สารบัญ.....	ค
สารบัญรูปภาพ.....	จ
สารบัญตาราง.....	ช
บทที่ 1 บทนำ.....	1
1.1 ความเป็นมาและความสำคัญของปัญหา.....	1
1.2 วัตถุประสงค์ของการวิจัย.....	2
1.3 ขอบเขตการศึกษา.....	2
1.4 ประโยชน์ที่คาดว่าจะได้รับ.....	2
1.5 นิยามศัพท์.....	3
บทที่ 2 ทบทวนวรรณกรรมและงานวิจัยที่เกี่ยวข้อง.....	4
2.1 แนวคิดเกี่ยวกับความหมายของการท่องเที่ยว.....	5
2.2 แนวคิดเกี่ยวกับปัจจัยที่ทำให้เกิดการท่องเที่ยว.....	6
2.2.1 ปัจจัยภายใน.....	6
2.2.2 ปัจจัยภายนอก.....	7
2.3 เอกสารและข้อมูลที่เกี่ยวข้องกับจังหวัดโอกินาวา.....	8
2.4 เอกสารและข้อมูลที่เกี่ยวข้องกับเกาะรอบๆจังหวัดโอกินาวา.....	10
2.4.1 เกาะอิเอะ.....	10
2.4.2 เกาะคุเมะ.....	11
2.4.3 เกาะฮามาฮิงะ.....	11
2.4.4 เกาะมียาจิ.....	12
2.4.5 เกาะอิเคอิ.....	13
2.4.6 เกาะมียาโกะ.....	13
2.4.7 เกาะอิราบุ.....	14
2.4.8 เกาะอิซิงากิ.....	15
2.4.9 เกาะอิริโอโมเตะ.....	15
2.4.10 เกาะทาเกโตมิ.....	16
2.4.11 เกาะโยนางุณี.....	17
2.4.12 เกาะยาเอะยามะ.....	17
2.4.13 เกาะคุดากะ.....	18
2.4.14 เกาะอิเฮยะ.....	19
2.4.15 เกาะโนโอะ.....	19
2.4.16 เกาะมินนะ.....	20

2.4.17 เกาะอะกุนิ.....	20
2.4.18 เกาะอิเซนะ.....	21
2.4.19 เกาะสีเคน.....	22
2.4.20 เกาะมินามิไดโต.....	23
บทที่ 3 วิธีการดำเนินงานวิจัย.....	24
3.1 รวบรวมเอกสารที่เกี่ยวข้อง.....	25
3.2 วิธีการศึกษาและการดำเนินงาน.....	25
3.3 เครื่องมือและอุปกรณ์ที่ใช้ในการวิเคราะห์ข้อมูล.....	25
บทที่ 4 ผลการวิเคราะห์ข้อมูล.....	26
4.1 รายชื่อแสดงชื่อเกาะรอบโอกินาวาและกิจกรรมภายในเกาะต่างๆ.....	27
4.2 รายชื่อแหล่งท่องเที่ยว.....	30
4.3 วิเคราะห์การกระจายตัวของเกาะต่างๆรอบโอกินาวา.....	43
บทที่ 5 สรุปและอภิปรายผลการศึกษา.....	46
5.1 สรุปและอภิปรายผลการศึกษา.....	46
5.2 ข้อเสนอแนะ.....	47
บรรณานุกรม.....	48
ประวัติย่อผู้วิจัย.....	50

สารบัญภาพประกอบ

ภาพที่	หน้า
ภาพที่ 2.1 ภูมิประเทศจังหวัดโอกินาวา.....	8
ภาพที่ 2.2 แผนภูมิแท่งแสดงสภาพภูมิอากาศจังหวัดโอกินาวา.....	9
ภาพที่ 2.3 สนามบินนาฮะ.....	9
ภาพที่ 2.4.1 เกาะอิเอะ.....	10
ภาพที่ 2.4.2 เกาะคุเมะ.....	11
ภาพที่ 2.4.3 เกาะฮามาอิงะ.....	11
ภาพที่ 2.4.4 เกาะมียาจิ.....	12
ภาพที่ 2.4.5 เกาะอิเคอิ.....	13
ภาพที่ 2.4.6 เกาะมียาโกะ.....	13
ภาพที่ 2.4.7 เกาะอิราบุ.....	14
ภาพที่ 2.4.8 เกาะอิซิงากิ.....	15
ภาพที่ 2.4.9 เกาะอิริอะโมเตะ.....	15
ภาพที่ 2.4.10 เกาะทาเคโตะมิ.....	16
ภาพที่ 2.4.11 เกาะโยนางุณี.....	17
ภาพที่ 2.4.12 เกาะยาเอะยามะ.....	17
ภาพที่ 2.4.13 เกาะคุดากะ.....	18
ภาพที่ 2.4.14 เกาะอิเฮยะ.....	19
ภาพที่ 2.4.15 เกาะโนโอะ.....	19
ภาพที่ 2.4.16 เกาะมินนะ.....	20
ภาพที่ 2.4.17 เกาะอะกุนิ.....	20
ภาพที่ 2.4.18 เกาะอิเซนะ.....	21
ภาพที่ 2.4.19 สึเคน.....	22
ภาพที่ 2.4.20 เกาะมินามิโดโต.....	23
ภาพที่ 4.1 แสดงตำแหน่งของเกาะ.....	30
ภาพที่ 4.2 แสดงประเภทของแหล่งท่องเที่ยวในเกาะอิเอะ.....	34
ภาพที่ 4.3 แสดงประเภทของแหล่งท่องเที่ยวในเกาะคุเมะ.....	35
ภาพที่ 4.4 แสดงประเภทของแหล่งท่องเที่ยวในเกาะฮามาอิงะ.....	35
ภาพที่ 4.5 แสดงประเภทของแหล่งท่องเที่ยวในเกาะมียาจิ.....	36
ภาพที่ 4.6 แสดงประเภทของแหล่งท่องเที่ยวในเกาะอิเคอิ.....	36
ภาพที่ 4.7 แสดงประเภทของแหล่งท่องเที่ยวในเกาะมียาโกะ.....	37
ภาพที่ 4.8 แสดงประเภทของแหล่งท่องเที่ยวในเกาะอิราบุ.....	37
ภาพที่ 4.9 แสดงประเภทของแหล่งท่องเที่ยวในเกาะอิซิงากิ.....	38
ภาพที่ 4.10 แสดงประเภทของแหล่งท่องเที่ยวในเกาะอิริอะโมเตะ.....	38
ภาพที่ 4.11 แสดงประเภทของแหล่งท่องเที่ยวในเกาะทาเคโตะมิ.....	39

ภาพที่ 4.12 แสดงประเภทของแหล่งท่องเที่ยวในเกาะโยนางูนิ.....	39
ภาพที่ 4.13 แสดงประเภทของแหล่งท่องเที่ยวในเกาะยาอะยามะ.....	40
ภาพที่ 4.14 แสดงประเภทของแหล่งท่องเที่ยวในเกาะคุดากะ.....	40
ภาพที่ 4.15 แสดงประเภทของแหล่งท่องเที่ยวในเกาะอิเฮยะ.....	41
ภาพที่ 4.16 แสดงประเภทของแหล่งท่องเที่ยวในเกาะโนโโฮะ.....	41
ภาพที่ 4.17 แสดงประเภทของแหล่งท่องเที่ยวในเกาะมินนะ.....	42
ภาพที่ 4.18 แสดงประเภทของแหล่งท่องเที่ยวในเกาะอะกุนิ.....	42
ภาพที่ 4.19 แสดงประเภทของแหล่งท่องเที่ยวในเกาะอิเฮนะ.....	43
ภาพที่ 4.20 แสดงประเภทของแหล่งท่องเที่ยวในเกาะสีเคน.....	43
ภาพที่ 4.21 แสดงประเภทของแหล่งท่องเที่ยวในเกาะมินามิไดโต.....	44
ภาพที่ 4.22 แผนภูมิวงกลมแสดงสัดส่วนประเภทของแหล่งท่องเที่ยวรอบเกาะโอกินาวา.....	46

สารบัญตาราง

ตารางที่	หน้า
ตารางที่ 3.1 แสดงการวิเคราะห์กิจกรรมภายในของแต่ละเกาะ.....	26
ตารางที่ 4.1 แสดงรายชื่อแหล่งท่องเที่ยวและกิจกรรมที่สำคัญ.....	28
ตารางที่ 4.2 แสดงรายชื่อแหล่งท่องเที่ยวและกิจกรรมที่สำคัญ(ต่อ).....	29
ตารางที่ 4.3 แสดงรายชื่อแหล่งท่องเที่ยวและกิจกรรมที่สำคัญ(ต่อ).....	30
ตารางที่ 4.4 แสดงชื่อแหล่งท่องเที่ยวและประเภทของแหล่งท่องเที่ยว.....	31
ตารางที่ 4.5 แสดงชื่อแหล่งท่องเที่ยวและประเภทของแหล่งท่องเที่ยว(ต่อ).....	32
ตารางที่ 4.6 แสดงชื่อแหล่งท่องเที่ยวและประเภทของแหล่งท่องเที่ยว(ต่อ).....	33
ตารางที่ 4.7 แสดงจำนวนและอัตราส่วนของแหล่งท่องเที่ยวบริเวณรอบเกาะโอกินาวา.....	45

บทที่ 1

บทนำ

สารนิพนธ์เรื่อง “การศึกษาแหล่งท่องเที่ยวรอบเกาะโอกินาวา ประเทศญี่ปุ่น”

1.1 ความเป็นมาและความสำคัญของปัญหา

ในปัจจุบันประเทศญี่ปุ่นได้กลายเป็นศูนย์กลางรวมของชาวต่างชาติในด้านต่างๆ เช่น การท่องเที่ยว การศึกษาและการประกอบอาชีพ ประเทศญี่ปุ่นมีความเจริญรุ่งเรืองทางด้านเศรษฐกิจอย่างมาก โดยมาจากภาคอุตสาหกรรมและการท่องเที่ยวเป็นหลัก ประเทศญี่ปุ่นเป็นประเทศที่มีทัศนียภาพที่สวยงาม มีความพร้อมด้านการคมนาคมและมีประชากรที่มีระเบียบวินัย มีคุณภาพทำให้ประเทศญี่ปุ่นกลายเป็นจุดหมายปลายทางของนักท่องเที่ยวทั่วโลก

ประเทศญี่ปุ่นเป็นประเทศหมู่เกาะในภูมิภาคเอเชียตะวันออก ตั้งอยู่ในมหาสมุทรแปซิฟิก ประเทศญี่ปุ่นมีลักษณะเป็นหมู่เกาะซึ่งมีจำนวนมากกว่า 3,000 เกาะ โดยแบ่งเป็น 4 เกาะ ซึ่งเรียงจากเหนือไปใต้ ได้แก่ ฮอกไกโด ฮอนชู ชิโกกุ และคีวชู นอกจากนี้ยังมีหมู่เกาะริวกิวทางตอนใต้ของเกาะคีวชู หมู่เกาะริวกิวเป็นหมู่เกาะยาวรูปโซ่ในแปซิฟิกตะวันตก อยู่สุดขอบทางตะวันออกของทะเลจีนตะวันออก และอยู่ทางตะวันตกเฉียงใต้ของเกาะคีวชูในประเทศญี่ปุ่น ซึ่งโอกินาวากินพื้นที่สองในสามของเกาะริวกิว

โอกินาวาเป็นเกาะทางตอนใต้ของเกาะคีวชู อยู่ในกลุ่มหมู่เกาะริวกิวซึ่งประกอบไปด้วยเกาะน้อยใหญ่ที่อยู่กระจัดกระจายในบริเวณกว้าง มีหาดทรายขาวสวย น้ำทะเลสีคราม และปะการังที่ยังสมบูรณ์ ทำให้โอกินาวาเป็นแหล่งท่องเที่ยวที่ร้อนในฝันของชาวญี่ปุ่นและนักท่องเที่ยว เมืองหลวงของจังหวัดโอกินาวา คือ เมืองนะฮะ ตั้งอยู่ทางใต้ของเกาะโอกินาวา อันเป็นเกาะที่ใหญ่ที่สุดและมีชื่อเสียงที่สุดของหมู่เกาะ เกาะโอกินาวา นี้ตั้งอยู่กึ่งกลางระหว่างเกาะคีวชู และเกาะไต้หวัน เกาะเซ็นคะคุ ที่เป็นข้อพิพาทระหว่างญี่ปุ่น สาธารณรัฐจีน (ไต้หวัน) และสาธารณรัฐประชาชนจีน ก็ถูกญี่ปุ่นจัดอยู่ในจังหวัดโอกินาวาดังนี้ นอกจากนี้ จังหวัดโอกินาวาเป็นที่ตั้งฐานทัพเรือของสหรัฐฯ ในช่วงสงครามโลกอีกด้วย ซึ่งปัจจุบันยังคงเหลืออยู่ ตั้งอยู่บนเกาะโอกินาวา เกาะโอกินาวามีสภาพอากาศแบบเขตร้อน มีท้องทะเลสีฟ้าอมเขียวสะอาดใสดูจดังสีมรกตประกายแดด และเป็นที่พักผ่อนตากอากาศทางทะเลติดอันดับโลกการเดินทางไปที่ จังหวัดโอกินาวา (Okinawa) เทียบบินตรงจากเมืองไทยไปลงที่สนามบินนาฮา (Naha Airport) จังหวัดโอกินาวา ซึ่งเริ่มเปิดให้บริการเป็นครั้งแรกในปี ค.ศ. 2017 มีรถไฟรางเดี่ยวหรือรถโมโนเรล (Monorail) วิ่งภายในเมืองนาฮาและโดยสารรถบัสเพื่อไปจุดอื่นๆบนเกาะใหญ่และสำหรับผู้ที่ต้องการจะเดินทางไปยังเกาะรอบโอกินาวาก็สามารถโดยสารเครื่องบินหรือเรือจากเกาะหลักได้ การท่องเที่ยวในโอกินาวาได้รับความนิยมอย่างมาก โดยนักท่องเที่ยวเพิ่มขึ้นในทุกๆปี สนามบินนะฮะมีจำนวนผู้ใช้ใน 1 ปีรวมเที่ยวบินภายในประเทศและ

ต่างประเทศมากกว่า 18 ล้านคน จากสถิติปี2015 (k_yamamuro,2016) มีการเพิ่มขึ้นของสายการบิน การเดินทางไปยังเมืองฮานาและจำนวนเที่ยวบินระหว่างเมืองนาฮะและประเทศแถบเอเชีย

จากที่กล่าวมาข้างต้นจะเห็นได้ว่าโอกินาวาเป็นเกาะที่มีความพิเศษที่แตกต่างจากเกาะใหญ่ของญี่ปุ่น ทำให้ผู้วิจัยเกิดความสนใจที่จะศึกษาแหล่งท่องเที่ยวบริเวณรอบเกาะโอกินาวา ซึ่งเป็นสถานที่ที่นักท่องเที่ยวนิยมมาไม่น้อยไปกว่าเกาะโอกินาวา สำหรับการศึกษาจะแสดงถึงข้อมูลของแหล่งท่องเที่ยวรอบเกาะโอกินาวา กิจกรรมภายในแต่ละเกาะและเพื่อเป็นความรู้ที่สามารถนำมาปรับใช้ในการพัฒนาแหล่งท่องเที่ยวในประเทศไทยได้

1.2 วัตถุประสงค์ของการวิจัย

- 2.1 เพื่อศึกษาแหล่งท่องเที่ยวบริเวณรอบเกาะโอกินาวา ประเทศญี่ปุ่น
- 2.2 เพื่อศึกษาถึงกิจกรรมภายในของเกาะต่างๆรอบเกาะโอกินาวา ประเทศญี่ปุ่น
- 2.3 เพื่อฝึกฝนการค้นหาข้อมูล

1.4 ขอบเขตการศึกษา

ศึกษาแหล่งท่องเที่ยวรอบเกาะโอกินาวา ประเทศญี่ปุ่น ได้แก่

- 1.4.1 เกาะอิเอะ
- 1.4.2 เกาะคุเมะ
- 1.4.3 เกาะฮามาฮิงะ
- 1.4.4 เกาะมียาจิ
- 1.4.5 เกาะอิเคอิ
- 1.4.6 เกาะมียาโกะ
- 1.4.7 เกาะอิราบุ
- 1.4.8 เกาะอิซิงากิ
- 1.4.9 เกาะอิริโอโมเตะ
- 1.4.10 เกาะทาเกโตะมิ
- 1.4.11 เกาะโยนางุณี
- 1.4.12 เกาะยาเอะยามะ
- 1.4.13 เกาะคุดากะ
- 1.4.14 เกาะอิเฮยะ
- 1.4.15 เกาะโนโฮะ
- 1.4.16 เกาะมินนะ
- 1.4.17 เกาะอะกุนิ
- 1.4.18 เกาะอิเซนะ
- 1.4.19 เกาะสึเคน
- 1.4.20 เกาะมินามิไตโตะ

1.3 ประโยชน์ที่คาดว่าจะได้รับ

- 1.3.1 ได้ทราบถึงแหล่งท่องเที่ยวและกิจกรรมรอบเกาะโอกินาวา ประเทศญี่ปุ่น
- 1.3.2 ได้ทราบถึงวิธีการค้นหาข้อมูล

1.5 นิยามศัพท์

โอกินาวา คือ จังหวัดที่อยู่ทางใต้สุดของประเทศญี่ปุ่น พื้นที่ยาวกว่า 1,000 กิโลเมตร กินสองในสามของเกาะรีวกิวซึ่งอยู่ทางตะวันตกเฉียงใต้ของคิวชูไปทางใต้หวัน เมืองเอกคือนาฮะซึ่งอยู่ภาคใต้ของเกาะโอกินาวา

บทที่ 2

ทบทวนวรรณกรรมและงานวิจัยที่เกี่ยวข้อง

ในการศึกษาเรื่อง “การศึกษาแหล่งท่องเที่ยวรอบเกาะโอกินาวา ประเทศญี่ปุ่น” ผู้วิจัยได้ศึกษาบทความและงานวิจัยที่เกี่ยวข้องเป็นตัวตั้งและใช้ข้อมูลจากหนังสือเอกสารและข้อมูลจากสื่อออนไลน์ที่เกี่ยวข้องเป็นเอกสารประกอบการค้นคว้า สามารถแบ่งออกได้ดังนี้

- 2.1 แนวคิดเกี่ยวกับความหมายของการท่องเที่ยว
- 2.2 แนวคิดเกี่ยวกับปัจจัยที่ทำให้เกิดการท่องเที่ยว
- 2.3 เอกสารและข้อมูลที่เกี่ยวข้องกับจังหวัดโอกินาวา
- 2.4 เอกสารและข้อมูลที่เกี่ยวข้องกับเกาะรอบๆจังหวัดโอกินาวา
 - 2.5.1 เกาะอิเอะ
 - 2.5.2 เกาะคุเมะ
 - 2.5.3 เกาะฮามาฮิงะ
 - 2.5.4 เกาะมียาจิ
 - 2.5.5 เกาะอิเคอิ
 - 2.5.6 เกาะมียาโกะ
 - 2.5.7 เกาะอิราบุ
 - 2.5.8 เกาะอิซิงากิ
 - 2.5.9 เกาะอิริโอมะเตะ
 - 2.5.10 เกาะทาเกโตะมิ
 - 2.5.11 เกาะโยนางุนิ
 - 2.5.12 เกาะยาเอะยามะ
 - 2.5.13 เกาะคุดากะ
 - 2.5.14 เกาะอิเฮยะ
 - 2.5.15 เกาะโนโอะ
 - 2.5.16 เกาะมินนะ
 - 2.5.17 เกาะอะกุนิ
 - 2.5.18 เกาะอิเซนะ
 - 2.5.19 เกาะสึเคน
 - 2.5.20 เกาะมินามิไตโต

2.1 แนวคิดเกี่ยวกับความหมายของการท่องเที่ยว

องค์การสหประชาชาติ (2506) ได้จัดประชุมว่าด้วยการเดินทางและท่องเที่ยวระหว่างประเทศขึ้นที่กรุงโรม ประเทศอิตาลี และได้ให้คำจำกัดความของคำว่าการท่องเที่ยวไว้ว่า “การเดินทางเพื่อความบันเทิงรื่นเริงใจ เยี่ยมญาติ หรือการไปร่วมประชุมแต่มีค่าใช้จ่ายเพื่อการประกอบอาชีพเป็นหลักฐานหรือไม่พำนักอยู่เป็นการถาวร”

ไพฑูริย์ พงศะบุตร และ วิลาสวงศ์ พงศะบุตร (2542) ได้ให้ความหมายของการท่องเที่ยว (Tourism) หมายถึง การเดินทางไปเยือนสถานที่ต่างถิ่นซึ่งไม่ใช่เป็นที่พำนักอาศัยประจำของบุคคลนั้น และเป็นการไปเยือนชั่วคราวโดยไม่ใช่เพื่อเป็นการประกอบอาชีพหารายได้

สำนักงานพัฒนาการท่องเที่ยว (2546) ให้ความหมายของการท่องเที่ยวไว้ว่าเป็นการเดินทางเพื่อผ่อนคลายความเครียด แสวงหาประสบการณ์แปลกใหม่ โดยมีเงื่อนไขว่า การเดินทางนั้นเป็นการเดินทางเพียงชั่วคราว ผู้เดินทางจะต้องไม่ถูกบังคับให้เดินทาง

อมรรัตน์ พรโล่ (2555) ได้ให้ความหมายการท่องเที่ยวไว้ว่า การท่องเที่ยว หมายถึง การเดินทางของบุคคลจากสถานที่ซึ่งเป็นที่อาศัยอยู่ประจำไปยังสถานที่อื่นเป็นการชั่วคราวและเดินทางกลับไปสถานที่อาศัยเดิม โดยการเดินทางนั้นไม่ใช่เพื่อประกอบอาชีพโดยตรง แม้ว่ารูปแบบของการท่องเที่ยวบางประเภทจะมีเรื่องของอาชีพ หรือธุรกิจการงานเข้ามาเกี่ยวข้องอยู่บ้าง เช่น การท่องเที่ยวในรูปแบบของการจัดประชุม การจัดสัมมนา การจัดฝึกอบรม นักท่องเที่ยวหรือผู้เดินทางท่องเที่ยวมักจะมีเหตุผลหรือประเภทของจุดหมายในการเดินทางที่แตกต่างกันออกไปโดยมีปัจจัยประกอบที่เป็นตัวสนับสนุน หรือ แรงผลักดันที่เป็นส่วนบุคคลซึ่งไม่เท่ากัน ปัจจัยเหล่านี้ ได้แก่ รายได้ เวลา โอกาสครอบครัว การได้รับข้อมูลข่าวสาร และความสนใจส่วนบุคคล เช่น สนใจเรื่องราวของชนเผ่า วัฒนธรรม ประเพณี ประวัติศาสตร์ สิ่งแวดล้อม นันทนาการ หรือความต้องการที่จะได้รับประสบการณ์ที่แปลกใหม่ เป็นต้น ซึ่งไม่ว่าจะเดินทางด้วยเหตุผลใดก็ตาม สิ่งนี้นักท่องเที่ยวต่างก็คาดหวังที่จะได้รับ คือ ความสุข ความสนุกสนาน ความเพลิดเพลิน ความรู้ และประสบการณ์ใหม่ที่สนองตอบความต้องการส่วนบุคคลที่มีอยู่

การท่องเที่ยวเป็นกิจกรรมอย่างหนึ่งของมนุษย์ ซึ่งกระทำเพื่อผ่อนคลายความตึงเครียดจากกิจกรรมประจำ โดยปกติ การท่องเที่ยวหมายถึง การเดินทางของคนจากที่แห่งหนึ่งไปยังอีกแห่งหนึ่ง เป็นการชั่วคราว โดยมีวัตถุประสงค์ เพื่อการพักผ่อน หรือหาความรู้ ซึ่งครอบคลุมถึงการเดินทางเพื่อธุรกิจที่ผู้เดินทางยังมีได้ตั้งหลักแหล่งถาวร และไม่ได้รับรายได้เพื่อยังชีพจากเจ้าของถิ่นปลายทางโดยการท่องเที่ยวยังเป็นผลรวมของประสบการณ์พิเศษกับสัมพันธ์ภาพซึ่งเกิดจากการเดินทางและการพักผ่อนต่างถิ่นเป็นการชั่วคราว โดยมีได้ประกอบอาชีพ ดังนั้นการท่องเที่ยวจึงเป็นการเดินทางตามเงื่อนไขสากล 3 ประการ คือ

1. เป็นการเดินทางจากที่อยู่อาศัยปกติไปยังที่อื่นเป็นการชั่วคราว
2. เป็นการเดินทางด้วยความสมัครใจ
3. เป็นการเดินทางด้วยวัตถุประสงค์ใด ๆ ก็ตาม ที่มีค่าใช้จ่ายเพื่อประกอบอาชีพหรือหารายได้

องค์การการท่องเที่ยวโลก (World Tourism Organization : W.T.O) (ม.ป.ป) ได้ให้ความหมายของการท่องเที่ยวดังนี้ “Tourism comprises the activities of the person traveling to and staying in places outside their usual environment for not more than one consecutive

year for leisure, business and other purpose.” จากความหมายนี้สรุปได้ว่า การท่องเที่ยว หมายถึง การเดินทางของบุคคลจากที่อยู่อาศัยปกติไปยังที่อื่นเป็นการชั่วคราว (ไม่มากกว่า 1 ปี ติดต่อกัน) เดินทางด้วยความสมัครใจเพื่อการพักผ่อนหย่อนใจ ติดต่อธุรกิจและวัตถุประสงค์ใดๆก็ได้ แต่ไม่ใช่เพื่อการประกอบอาชีพ หรือหารายได้

2.2.แนวคิดเกี่ยวกับปัจจัยที่ทำให้เกิดการท่องเที่ยว

ปัจจัยสำคัญที่จะทำให้สถานที่ใดหรือประเทศใดอยู่ในกระแสความนิยมของนักท่องเที่ยว อาจจำแนกได้ 5 ประการ ประการแรกคือ ความน่าสนใจของสถานที่นั้น ทั้งในด้านของความยิ่งใหญ่ ความสวยงาม ประวัติศาสตร์ ศิลปวัฒนธรรม หรือธรรมชาติ เช่น กำแพงเมืองจีน พีระมิดแห่งอียิปต์ หัซมาฮาลในอินเดีย น้ำตกไนแอการาของสหรัฐ เป็นต้น สถานที่เหล่านี้จะอยู่ในอันดับแรกๆ ในบัญชีที่จะต้องไปให้ได้สักครั้งในชีวิตนี้

ประการที่สอง ได้แก่ ความสะดวกในการเดินทาง ซึ่งถือเป็นเรื่องสำคัญ เพราะยังมีสถานที่น่าเที่ยวอีกหลายแห่งในแอฟริกา และอเมริกาใต้ ที่นักท่องเที่ยวไม่สามารถไปถึงได้ง่าย เช่น ไม่มีสายการบินที่บินตรง หรืออยู่นอกเส้นทางบิน ความยุ่งยากในการขอวีซ่าและการตรวจคนเข้าเมือง หรือเป็นเส้นทางที่ทุรกันดาร ฯลฯ ซึ่งเป็นเรื่องที่ไม่สามารถแก้ไขได้โดยง่าย และเป็นอุปสรรคต่อแหล่ง (น่า)ท่องเที่ยวเหล่านั้น โดยตรง

ประการที่สาม คือ ค่าใช้จ่ายในการเดินทาง เช่น ค่าเครื่องบิน ค่าที่พัก ค่าครองชีพ สถานที่ท่องเที่ยวบางแห่งอาจจะเป็นที่น่าสนใจ แต่เมื่อคำนึงถึงค่าใช้จ่ายก็อาจทำให้นักท่องเที่ยวเปลี่ยนใจได้ง่าย

ประการที่สี่ ได้แก่ กิจกรรมพิเศษ หรือกิจกรรมเฉพาะด้าน เนื่องจากการท่องเที่ยวในเวลานี้ได้แตกแขนงออกไปมากมายเพื่อรองรับความสนใจของนักท่องเที่ยว เช่น การดำน้ำ การปีนเขา การล่องแก่ง การเดินป่า การเรียนทำอาหาร หรือการใช้ชีวิตในชนบท ฯลฯ เพิ่มขึ้นจากแหล่งท่องเที่ยวปกติ ซึ่งทำให้หลายๆ ประเทศต้องปรับโปรแกรมการท่องเที่ยวของตนให้สอดคล้องกับความต้องการของลูกค้า

ประการสุดท้ายที่มีความสำคัญอย่างมาก ก็คือ ประชาชนในประเทศนั้นหรือในแหล่งท่องเที่ยวต่างๆ เอง เช่น ความเป็นมิตร ความซื่อสัตย์ อธิปไตยไม่ตรี โดยเฉพาะความปลอดภัย บางประเทศถูกตราหน้าว่า ไม่เป็นมิตรกับคนต่างชาติ พ่อค้าแม่ค้าหรือคนขับแท็กซี่มีนิสัยขี้โกง โกงราคาย่อมแมวขาย ผู้คนแล้งน้ำใจ และขาดความปลอดภัย ไม่ว่าจะเป็นการฉกชิงวิ่งราว การจี้ปล้น การลวนลามทางเพศ จนถึงการข่มขืน ทำร้ายร่างกาย และฆาตกรรม (ประภัสสร เสวิกุล,2557)

ปัจจัยที่มีผลต่อการท่องเที่ยวมีทั้งปัจจัยภายนอกและปัจจัยภายใน

2.1.ปัจจัยภายใน

2.1.1 ทรัพยากรการท่องเที่ยว หมายถึง สิ่งดึงดูดใจที่ทำให้ผู้คนเดินทางมาเยือนท้องถิ่นนั้นๆ ฉันจะมีทั้งสิ่งที่เกิดขึ้นเองโดยธรรมชาติ และสิ่งที่มนุษย์สร้างขึ้น

-ประเภทธรรมชาติ ได้แก่ ภูเขา น้ำตก ถ้ำน้ำพุร้อน บ่อน้ำร้อน เขตรักษาพันธุ์สัตว์สวนสัตว์ อุทยานแห่งชาติ สวนรุกขชาติ ทะเลสาบ เกาะ เขื่อน อ่างเก็บน้ำ แหล่งน้ำจืด

-ประเภทประวัติศาสตร์ ได้แก่ วัด โบราณสถาน อุทยานประวัติศาสตร์ ชุมชน โบราณพิพิธภัณฑ์ ศาสนสถาน กำแพงเมือง คูเมือง อนุสาวรีย์

-ประเภทศิลปวัฒนธรรม ได้แก่ งานประเพณี ความเป็นอยู่ วิถีชีวิต เช่น หมู่บ้าน ชาวนา สภาพชีวิตในชนบท

2.2.ปัจจัยภายนอก

2.2.1 ภาวะเศรษฐกิจและการเมืองของโลก มีส่วนสำคัญในการกำหนดกระแสการเดินทางของนักท่องเที่ยว สภาวะเศรษฐกิจที่ตกต่ำทำให้การเดินทางท่องเที่ยวอ่อนตัวลง โดยเฉพาะการเดินทางท่องเที่ยวระยะไกล เช่นเดียวกับความเคลื่อนไหวทางการเมืองในบางประเทศ อาจก่อให้เกิดความรู้สึกถึงความไม่มั่นคง เป็นผลให้การเดินทางออกนอกประเทศชะลอตัวลงในระยะเวลานั้น

2.2.2 ความนิยมในการท่องเที่ยว ในช่วงเวลา 30 กว่าปีที่ผ่านมา มีองค์ประกอบหลายประการที่ช่วยให้รายได้ของครอบครัวสูงขึ้น ครอบครัวมีขนาดเล็กลง ในขณะที่ค่าใช้จ่ายในการท่องเที่ยวลดต่ำลง จากการที่ธุรกิจท่องเที่ยวได้ปรับรูปแบบของการบริการให้มีความคุ้มค่าเบ็ดเสร็จในระบบประหยัด ทำให้ผู้ที่รักการเดินทางท่องเที่ยว สามารถจัดการรายได้เพื่อการท่องเที่ยวได้ดีขึ้น

2.2.3 การขยายเส้นทางคมนาคม โลกยุคใหม่ที่มีการคมนาคมขนส่ง จะต้องรวดเร็วและมีประสิทธิภาพ ทำให้เกิดระบบเครือข่ายถนนเชื่อมต่อเพื่อการเดินทางด้วยรถที่มีความยืดหยุ่นสูงกว่าตารางเดินรถไฟที่ค่อนข้างจำกัดและตายตัว

2.2.4 การแลกเปลี่ยนนโยบายทางการเมือง ระบบการคมนาคมขนส่งที่พัฒนาให้มีสิทธิ์ประสิทธิภาพและรวดเร็ว ทำให้ดูเหมือนโลกจะหดตัวเล็กลง รัฐบาลทุกประเภทต่างให้ความสนใจ ขอความร่วมมือระหว่างประเทศ เพื่ออำนวยความสะดวกในการเดินทางท่องเที่ยว และแลกเปลี่ยนข้อมูล (วิทยาลัยเทคโนโลยีชัยบาดาล คณะอุตสาหกรรม การท่องเที่ยว,ม.ป.ป.)

2.3 เอกสารและข้อมูลที่เกี่ยวข้องกับจังหวัดโอกินาวา



ภาพที่ 2.1 แผนที่ที่ตั้งของจังหวัดโอกินาวา

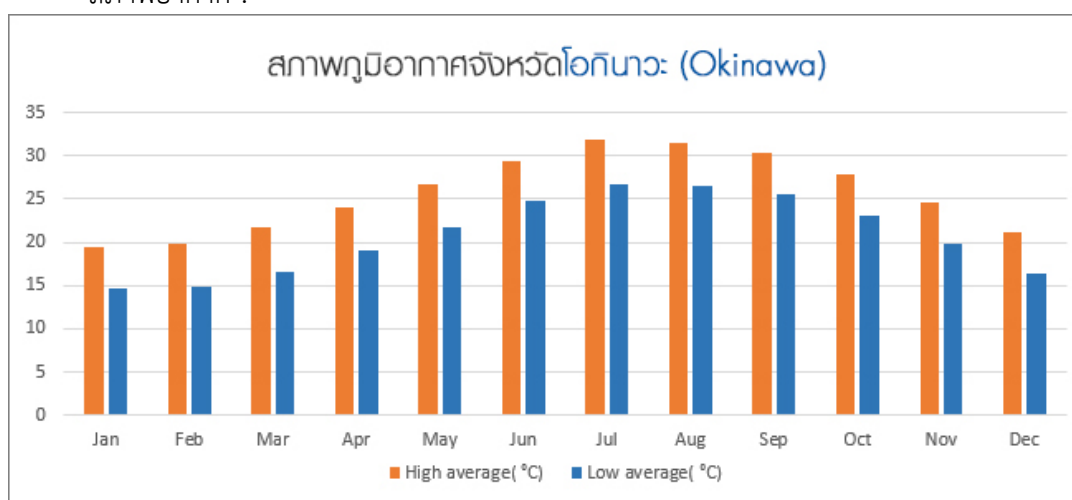
ที่มา : <https://www.worldatlas.com/as/jp/47/where-is-okinawa.html>

จังหวัดโอกินาวา (Okinawa) ตั้งอยู่ทางทิศตะวันตกของประเทศญี่ปุ่น ประกอบด้วยเกาะน้อยใหญ่มากมายราว 160 เกาะ โดยมีเกาะหลักโอกินาวา (Okinawa Main Island) เป็นศูนย์กลางมีความรุ่งเรืองในยุคสมัยริวกิว ซึ่งสามารถสร้างวัฒนธรรมในแบบฉบับของตัวเองไปพร้อมกับการรับอิทธิพลจากประเทศต่างๆ อาทิ จีน อเมริกา เอเชียตะวันออกเฉียงใต้ เป็นต้น มีสภาพอากาศแบบเขตร้อน มีท้องทะเลสีฟ้าอมเขียวสะอาดใสดูจดังสีมรกตประกายแดด และเป็นที่พักผ่อนตากอากาศทางทะเลติดอันดับโลก (องค์การส่งเสริมการท่องเที่ยวแห่งประเทศไทย,2560)

ประชากร : ประมาณ 1,451,341 คน เป็นประชากรชายจำนวน 713,915 คนและประชากรหญิงจำนวน 737,426 คน (推計人口,2562)

พื้นที่จังหวัด : 2281.12 ตารางกิโลเมตร (ข้อมูล ณ เดือนตุลาคม พ.ศ.2558)

สภาพอากาศ :



ภาพที่ 2.2 แผนภูมิแท่งแสดงสภาพภูมิอากาศจังหวัดโอกินาวา

ที่มา : <http://www.jma-net.go.jp/okinawa/know/kaiyo/tenko.html>

โอกินาวาประสบกับทั้งภูมิอากาศเขตร้อนชื้นและภูมิอากาศป่าฝนเขตร้อน ส่งผลให้เกิดสภาพอากาศที่อบอุ่นและชื้นตลอดทั้งปี และมีปริมาณน้ำฝนเฉลี่ยเกินกว่า 2,000 มิลลิเมตร สภาพภูมิอากาศโดดเด่นด้วยสายลมเย็นชายฝั่งทะเล และมีอุณหภูมิต่ำสุดกับสูงสุดที่แทบไม่แตกต่างกัน เฉพาะที่โอกินาวา คุณสามารถมีความสุขในฤดูหนาวกับเสื้อยืดเพียงตัวเดียว และด้วยสภาพอากาศที่อบอุ่นนี้เอง คือหนึ่งในเหตุผลสำคัญที่คนญี่ปุ่นหลายคนเลือกที่จะย้ายมาอยู่ที่เกาะแห่งนี้ ถ้าคุณรักการว่ายน้ำ ช่วงเวลาที่ดีที่สุดที่จะไปเที่ยวโอกินาวาคือช่วงระหว่างเดือนพฤษภาคมถึงเดือนตุลาคม และขอแนะนำให้เลือกเที่ยวช่วงฤดูฝน ที่ครอบคลุมตั้งแต่กลางเดือนพฤษภาคมถึงปลายเดือนมิถุนายน รวมถึงพายุไต้ฝุ่นที่มักผ่านมาในเดือนกรกฎาคมถึงเดือนกันยายน



ภาพที่ 2.3 สนามบินนาฮะ

ที่มา : https://travelplace2017.blogspot.com/2017/07/blog-post_19.html

การเดินทาง : สนามบิน นาฮะ (Naha Airport) เป็นหนึ่งในสนามบินที่พลุกพล่านที่สุดในประเทศญี่ปุ่น ที่รองรับเที่ยวบินระหว่างประเทศทั้งไปและกลับ จากไต้หวัน เกาหลีใต้ จีนแผ่นดินใหญ่ และฮ่องกง สนามบินแห่งนี้ยังเชื่อมต่อกับสนามบินใกล้เคียงเพื่อรองรับการเพิ่มจำนวนของนักท่องเที่ยว สนามบินของโอกินาวา กำลังการพัฒนาเส้นทางใหม่ๆ เพื่อต้อนรับสายการบินต้นทุนต่ำ และเพื่อเพิ่มขีดความสามารถในการรองรับนักท่องเที่ยวให้ครอบคลุมมากยิ่งขึ้น (herenow,ม.ป.ป.) มีรถไฟรางเดี่ยวหรือรถโมโนเรล (Monorail) วิ่งภายในเมืองนาฮะและโดยสารรถบัสเพื่อไปจุดอื่นๆบนเกาะใหญ่ และสำหรับผู้ที่ต้องการจะเดินทางไปยังเกาะน้อยใหญ่ก็สามารถโดยสารเครื่องบินหรือเรือจากนาฮะ (องค์การส่งเสริมการท่องเที่ยวแห่งประเทศไทย,2560)

2.4 เอกสารและข้อมูลที่เกี่ยวข้องกับเกาะรอบๆจังหวัดโอกินาวา

2.4.1 เกาะอิเอะ



ภาพที่ 2.4.1 เกาะอิเอะ

ที่มา : <https://www.oki-islandguide.com/areaguide/ie-island-the-flower-island>

คันสวัตต์ ภูมิจิตร (2561) เขียนหนังสือ “เขียนโอกินาวา” เสนอ เนื้อหาเกี่ยวกับที่ตั้งและกิจกรรมภายในเกาะ ได้แก่ การดำน้ำ , เทศกาลดอกลิลี จะจัดขึ้นช่วงปลายเดือนเมษายนมีดอกลิลีกว่าร้อยสายพันธุ์ สีขาวของดอกไม้และสีฟ้าของน้ำทะเลทำให้เทศกาลนี้มีบรรยากาศที่โรแมนติกและภูเขากุสุกุ เป็นสัญลักษณ์ของเกาะอิเอะ คนท้องถิ่นจะเรียกว่าทาคู ภูเขานี้จัดเป็นภูเขาลักษณะพิเศษที่เกิดจากการงอกใหม่บนฐานของหินเก่า สามารถเดินขึ้นไปชมวิวนบนจุดบนสุดของภูเขาได้

2.4.2 เกาะคุเมะ



ภาพที่ 2.4.2 เกาะคุเมะ

ที่มา : <https://www.japan-guide.com/e/e7175.html>

เกาะคุเมะ ตั้งอยู่ห่างจากเกาะหลักโอกินาวาไปทางตะวันตกราว 100 กิโลเมตร สามารถเดินทางได้ด้วยเครื่องบินจากเกาะหลักโดยใช้เวลาประมาณ 30 นาที และเดินทางด้วยเรือเฟอร์รี่โดยใช้เวลาประมาณ 3 ชั่วโมง ปัจจุบันมีจำนวนประชากรบนเกาะราว 8,600 คนในหนังสือประวัติศาสตร์ “Shoku Nihongi” ของญี่ปุ่นยังปรากฏชื่อเกาะคุเมะว่าเป็นเกาะที่มีความสำคัญต่ออาณาจักรริวกิวในการค้าขายกับจีน อีกทั้งยังเป็นจุดพักเรือที่มาจากจีนรวมถึงประเทศอื่น ๆ ด้วย เป็นเกาะที่มีทะเลอันงดงามและมีธรรมชาติอันอุดมสมบูรณ์หลงเหลืออยู่ ที่บริเวณแนวลาดเอียงที่แผ่ขยายออกไปโดยหันหน้าไปทางชายฝั่งทะเลจากบริเวณพื้นที่ภูเขาที่ยาวต่อกันเป็นทิวแถวในตอนกลางของเกาะจะมีจุดชมวิว นอกจากนี้ ที่บริเวณชายฝั่งทางตะวันตกเฉียงใต้ของเกาะก็จะมีแนวปะการังอันงดงาม และมีทะเลในที่ราวกับจะโอบล้อมเกาะคุเมะอยู่ (หนูดี,2560)

2.4.3 เกาะฮามาฮิงะ



ภาพที่ 2.4.3 เกาะฮามาฮิงะ

ที่มา : <https://hiveminer.com/Tags/hamahiga%2Cokinawa/Timeline>

เกาะฮามาอิงะ สามารถเดินทางโดยข้ามสะพานจากสะพาน ฮามาอิงะจากเกาะเฮนซ่า เป็นระยะทาง 7 กิโลเมตร ภายในเกาะแห่งนี้มีสองหมู่บ้าน คือ หมู่บ้านฮามะและหมู่บ้านอิงะ ผู้คนที่อาศัยอยู่บนเกาะทำงานเพื่อการเกษตรและตกปลา มีสถาปัตยกรรมแบบดั้งเดิมเช่นหลังคากระเบื้องแดงและกำแพงหิน นอกจากนี้ยังมีจุดตกปลาก็เป็นที่นิยม (visitokinawajapan,ม.ป.ป)

2.4.4 เกาะมียาจิ



ภาพที่ 2.4.4 เกาะมียาจิ

ที่มา : <http://okinawaclip.com/en/detail/587>

เกาะมียาจิเป็นที่รู้จักในนาม “ทากาฮานาริ” แปลว่าสูงเกินไปเพราะเกาะแห่งนี้อยู่สูงกว่าเกาะอื่นๆ ที่อยู่ในแนวใกล้เคียง จึงสามารถมองออกไปเห็นคาบสมุทรโยคัทสึ (หรือคัทสึเรน) ได้จากจุดที่อยู่สูงชันมาถึง 121 เมตร เกาะมียาจิแห่งนี้สามารถเดินทางมาจากเกาะฮามาอิงะและเกาะอิเคอิได้ เกาะแห่งนี้มีโรงงานผลิตเกลือที่มีคุณภาพดีที่สุดในโลก จนได้รับรางวัลกินเนสส์เวิลด์เรคคอร์ด (คันส์วัตต์ ภูมิจิตร ,2558)

2.4.5 เกาะอิเคอิ



ภาพที่ 2.4.5 เกาะอิเคอิ

ที่มา : <https://www.youtube.com/watch?v=suZ5KnpfZc>

เกาะอิเคอิตั้งอยู่ทางตอนปลายของเกาะมียากิ โดยมีสะพานเชื่อมต่อกับคาบสมุทรคัทสึเรน เกาะที่ราบแห่งนี้มีขนาดเส้นรอบวง 7 กม. อีกทั้งยังมีสะพานอิเคอิเชื่อมต่อกับเกาะมียากิ ชายหาดมียากิซึ่งตั้งอยู่ทางด้านขวาของสะพานอิเคอิมีทั้งหาดทรายขาวและน้ำทะเลใสราวคริสตัลที่มีชื่อเสียง อีกทั้งยังเป็นชายหาดที่ได้รับความนิยมในการว่ายน้ำและตั้งแคมป์บนตึ้นที่อีกอย่างของเกาะอิ นอกจากนี้ยังมีกีฬาทางน้ำ เช่น บานาน่าโบ๊ทและเจ็ทสกีที่ได้รับความนิยมอย่างมาก (VisitOkinawaJapan,ม.ป.ป)

2.4.6 เกาะมียาโกะ



ภาพที่ 2.4.6 เกาะมียาโกะ

ที่มา : <https://www.jnto.or.th/newsletter/okinawa-island/>

เกาะมียาโกะ ตั้งอยู่ทางใต้ของเกาะหลักในโอกินาวา (Okinawa Main Island) ห่างออกไป 300 กิโลเมตร และ 100 กิโลเมตรทางเหนือของหมู่เกาะยาเอยาม่า (Yaeyama Islands) เกาะแห่งนี้มีชายหาดที่งดงามและเป็นจุดดำน้ำตื้นและดำน้ำลึกเพื่อชมแนวปะการังที่ดีที่สุดแห่งหนึ่งของญี่ปุ่น ด้วยภูมิอากาศแบบกึ่งเขตร้อน ที่นี่จึงมีอากาศอบอุ่นตลอดทั้งปี มียาโกะเป็นเกาะที่ใหญ่ที่สุดเป็นอันดับที่สี่ของจังหวัดโอกินาวา ที่บนเกาะนี้ไม่มีเนินเขาหรือภูเขาขนาดใหญ่ และพื้นที่ส่วนใหญ่จะเป็นไร่อ้อย บนเกาะมีเมืองอยู่สองสามแห่ง โดยมีเมืองฮิรารา (Hirara) เป็นเมืองขนาดใหญ่ที่สุดซึ่งมีร้านอาหารและบาร์เปิดให้บริการจำนวนหนึ่ง (japanairlines,ม.ป.ป.)

2.4.7 เกาะอิราบุ



ภาพที่ 2.4.7 เกาะอิราบุ

ที่มา : <https://www.ne-con.co.jp/ne-con/pub/english/field/bridge/irabu-bridge/>
 ศันสวัตต์ ภูมิจิตร (2561) เขียนหนังสือ “เขียนโอกินาวา” เสนอเนื้อหาเกี่ยวกับแหล่งท่องเที่ยวภายในเกาะ ได้แก่ จุดดำน้ำเกาะอิราบุและเกาะชิโมจิ เกาะชิโมจิเชื่อมด้วยสะพาน 6 สะพานกับเกาะอิราบุ ซึ่งเกาะชิโมจิมีกองกำลังป้องกันตนเองทางอากาศญี่ปุ่น จุดดำน้ำนี้มีด้วยกันหลายจุด บางจุดเหมาะสำหรับผู้ที่เริ่มต้นบางจุดเป็นเขตดำน้ำลึกต้องอาศัยประสบการณ์และไปกับผู้เชี่ยวชาญ นอกจากนี้ยังมีสระโทริอิเกะ ที่ชาวท้องถิ่นเรียกว่าตามังกร ซึ่งเป็นจุดดำน้ำยอดนิยมจากความสวยงามของธรรมชาติ บริเวณรอบสระก็สามารถเดินเพื่อชื่นชมความงามของทะเล ธรรมชาติและสระอันที่สองชื่อว่านาเบะโซโกะ

2.4.8 เกาะอิซิงากิ



ภาพที่ 2.4.8 เกาะอิซิงากิ

ที่มา : <https://ohh.okinawa/en/area/ishigaki/>

คันส่วัตต์ ภูมิจิตร (2561) เขียนหนังสือ “เขียนโอกินาวา” เสนอเนื้อหาเกี่ยวกับการเดินทางและแหล่งท่องเที่ยวภายในเกาะ ได้แก่ อ่าวคาบิระ หาดทรายขาวละมุนตัดกับน้ำทะเลสีเขียว ที่นี่ยังมีการเพาะเลี้ยงไข่มุกกริวกิวสีดำที่ขึ้นชื่อ มีการล่องเรือท่องกระจกชมปะการังและพายเรือคายัก , วัดโทรินจิ วัดพุทธที่เก่าแก่ จุดเด่นคือเทพเจ้าสององค์ที่ถือเป็นงานแกะสลักไม้ที่เก่าแก่ที่สุดในโอกินาวา ซึ่งเชื่อว่าเป็นเทพพิทักษ์เกาะแห่งนี้ , ภูเขาโอโมโตะ เป็นภูเขาที่สูงที่สุดในโอกินาวา มีผู้นิยมมาปีนจำนวนมาก เนื่องจากความสมบูรณ์ของป่าตลอดทางเดินและความสวยงามของวิวบนยอดเขา

2.4.9 เกาะอิริโอะโมเตะ



ภาพที่ 2.4.9 เกาะอิริโอะโมเตะ

ที่มา : <https://travel.mthai.com/blog/147483.html>

ใหญ่เป็นอันดับสองของจังหวัดโอกินาวา พื้นที่กว่า 90 เปอร์เซ็นต์ของเกาะปกคลุมด้วยป่าหนา ทึบ ไม่มีการบุกรุกของ มนุษย์มากนัก จึงทำให้ทางทิศใต้สุดของเกาะถือเป็นอุทยานแห่งชาติอิริโอมะเตะ(Iriomote National Park) สถานที่ท่องเที่ยวของเกาะจะเป็นธรรมชาติที่อุดมสมบูรณ์ กิจกรรมที่น่าสนใจ ได้แก่ พายเรือคายัค ตกปลา เล่นเรือใบ ดำน้ำดูปะการัง เดินเล่นริมชายหาด และเส้นทางเดินป่าระยะทาง 20 กิโลเมตรเหมาะแก่นักท่องเที่ยวผู้มีประสบการณ์ นอกจากนี้เกาะอิริโอมะเตะ ยังเป็นสถานที่นิยมมาดำน้ำแบบสกูบ้า โดยเฉพาะอย่างยิ่งบริเวณช่องแคบมันทะ(Manta Way) ที่อยู่ใกล้กับเกาะโคฮามะ(Kohama Island) เป็นที่เพาะพันธุ์ปลากะเบนราหูในช่วงฤดูใบไม้ผลิ และฤดูร้อน (talonjapan,ม.ป.ป.)

2.4.10 เกาะทาเคโตมิ



ภาพที่ 2.4.10 เกาะทาเคโตมิ

ที่มา : <http://okinawaclip.com/en/detail/520>

เกาะทาเคโตมิถูกล้อมรอบด้วยทะเลน้ำตื้นที่มีคลื่นสงบ และเต็มไปด้วยวิวทิวทัศน์อันเป็นตัวแทนของโอกินาวาเกาะแห่งนี้ให้กำเนิด “อะซาโตะยะยุนตะ” ซึ่งเป็นที่รู้จักอย่างแพร่หลายในเหล่าบรรดาเพลงพื้นบ้านของโอกินาวา เป็นเกาะอันแสนวิเศษที่ชวนให้ผู้คนที่ได้มาเยือนได้ผ่านเข้าไปในช่วงเวลาแห่งนิรันดร์ (visitokinawajapan,ม.ป.ป.)

ตะวัน พันธุ์แก้ว(2557) เขียนหนังสือ “โอกินาวาเยือนเกาะสวรรค์ที่ได้ชื่อว่าฮาวายแห่งญี่ปุ่น” เสนอเนื้อหาเกี่ยวกับเรื่องราวบนเกาะ บนเกาะเป็นที่อยู่อาศัยของชาวริวกิวแท้ ซึ่งสังเกตได้จากบ้านเรือนที่ก่อด้วยหิน มีดอกชบาและดอกไม้เมืองร้อนปลูกเรียงรายตามทางเดินรอบๆเกาะ นักท่องเที่ยวนิยมใช้บริการเช่ารถจักรยานชมบ้านเรือนเก่าแก่ ถ้าหากไม่อยากปั่นจักรยานบนเกาะก็มีรถตุ๊กตุ๊กให้เช่าหรือจะใช้บริการรถแท็กซี่ชมรอบๆได้เช่นกัน

คันสวัตต์ ภูมิจิตร (2561) เขียนหนังสือ “เขียนโอกินาวา” เสนอเนื้อหาเกี่ยวกับที่ตั้ง วิถีชีวิต และกิจกรรมบนเกาะ คือ ที่นี่มีหมู่บ้านอนุรักษ์จะเป็นบ้านชั้นเดียวหลังคามุงกระเบื้องสีแดงอิฐและมีกำแพงบ้านสร้างจากหินปะการัง ทางเดินรอบหมู่บ้านเป็นทรายสีขาวบริสุทธิ์ ซึ่งสะท้อนกับแสงจันทร์

ในเวลากลางคืน ทำให้ไม่ต้องใช้ไฟฟ้า บนเกาะมีชาวบ้านอยู่ประมาณ 300 คน แหล่งท่องเที่ยวที่นิยม เช่น หาดคะอิจิ หาดนี้ก็มีรูปดาวเช่นกันแต่น้อยกว่าเกาะอิริโอมโตะ แต่หาดนี้ไม่อนุญาตให้ลงน้ำ เนื่องจากคลื่นแรง

2.4.11 เกาะโยนางุณี



ภาพที่ 2.4.11 เกาะโยนางุณี

ที่มา : <https://allthatsinteresting.com/yonaguni-monument>

เกาะโยนางุณี (Yonaguni) พื้นที่ด้านตะวันตกของญี่ปุ่น เป็นที่ที่สามารถมองเห็นได้ทุกวันได้ในวันที่อากาศโปร่งใสที่เกาะแห่งนี้ยังมีสิ่งมหัศจรรย์ที่ดึงดูดนักท่องเที่ยวและผู้สนใจในตำนานลึกลับให้เดินทางมาพิสูจน์ด้วยตาตนเอง มันคือโครงสร้างหินขนาดใหญ่ที่มีลักษณะคล้ายกับชั้นบันได (บ้างก็ว่าคล้ายกับพีระมิด) ที่หลายคนเห็นแล้วเชื่อว่า ไม่ใช่สิ่งที่เกิดขึ้นตามธรรมชาติ แต่น่าจะเป็นฝีมือของมนุษย์โบราณที่มีอารยธรรมขั้นสูงเปรียบได้กับ “แอตแลนติส” อารยธรรมโบราณที่จมลงใต้น้ำตามคำบอกเล่าของเพลโต (อติเทพ พันธุ์ทอง, 2559)

2.4.12 เกาะยาเอะยามะ



ภาพที่ 2.4.12 เกาะยาเอะยามะ

ที่มา : <https://www.japan-guide.com/e/e7200.html>

เกาะยาเอะยามะ เป็นหมู่เกาะที่ตั้งอยู่ทางทิศตะวันตกเฉียงใต้และ ห่างจากเกาะหลักของจังหวัดโอกินาวามากกว่า 400 กิโลเมตร มีพื้นที่ประกอบด้วยเกาะทาเคโทมิ เกาะคุโรชิมะ เกาะฮาเตะรุมะ เกาะโยนา

กุนิ เกาะอะระระกุกุ และเกาะฮาโตมะ เกาะโยนาคุนิเป็นเกาะที่อยู่ริมสุดทางทิศตะวันตกของญี่ปุ่น จึงเป็นที่รู้จักในการเยี่ยมชมทัศนียภาพของพระอาทิตย์ตกเป็นจุดท้ายในญี่ปุ่น เมื่อกล่าวถึงจุดท่องเที่ยวต่างๆ ในเกาะเหล่านี้ สิ่งที่น่าสนใจก็คือธรรมชาติที่งดงามของเกาะนั่นเอง ในแต่ละเกาะคุณจะได้เห็นสัตว์ และต้นไม้หายากที่อาศัยอยู่ในบริเวณนั้น มากไปกว่านั้นน้ำในมหาสมุทรก็มีความใสบริสุทธิ์ ซึ่งคุณสามารถเพลิดเพลินกับวิวทิวทัศน์จากชายหาดทรายสีขาว คุณสามารถเดินทางไปยังเกาะต่างๆ โดยการลงเรือเฟอร์รี่ จากเกาะอิซิกากิ ตัวเรือเฟอร์รี่สำหรับเที่ยวรอบเกาะยาเอะยามะนั้นมีจำหน่าย จากเกาะอิซิกากิ ซึ่งรวมถึงเกาะโกฮามะ เกาะทาเคโทมิ เกาะกูโรชิมะ เกาะอิริโมเตะ เกาะฮาโตมะ และเกาะอื่นๆ เนื่องจากมีเกาะเล็กๆ มากมายให้คุณท่องเที่ยวด้วยเรือ คุณจึงไม่จำเป็นต้องใช้รถยนต์ ถ้าคุณมาจากโตเกียว ให้คุณต่อเครื่องที่สนามบินนาฮะ บนเกาะหลักของโอกินาวา แล้วไปยังสนามบินที่เกาะอิซิกากิ จากเกาะอิซิกากิ คุณสามารถไปถึงเกาะต่างๆ ได้โดยเรือเฟอร์รี่ (japanhoppers,ม.ป.ป.)

2.4.13 เกาะคุดากะ




ภาพที่ 2.4.13 เกาะคุดากะ

ที่มา : <https://www.visitokinawa.jp/destinations/islands-near-okinawa-main-island/kudaka?lang=th>

เกาะคุดากะ (Kudaka Island) ซึ่งอยู่กลางทะเลห่างจากเมืองนันโจ (Nanjo City) ในจังหวัดโอกินาวะ (Okinawa) ออกไป 5 กิโลเมตร เป็นเกาะเล็กๆ ที่มีระยะทางรอบเกาะยาวเพียง 8 กิโลเมตร และมีชื่อเสียงเป็นที่รู้จักในหมู่นักท่องเที่ยวในฐานะดินแดนศักดิ์สิทธิ์ บริเวณใจกลางเกาะเป็นที่ตั้งของฟูโบ อุทะกิ (Fubo Utaki) ซึ่งเชื่อกันว่าเป็นที่สิงสถิตของวิญญาณบรรพบุรุษ นอกจากนี้บนเกาะคุดากะยังมีหมู่บ้านโบราณหลงเหลืออยู่ ให้ได้เห็นรูปแบบสถาปัตยกรรมของโอกินาวะที่โดดเด่นด้วยหลังคากระเบื้องสีแดงและกำแพงหินอยู่เป็นจำนวนมาก ภายในเกาะจะนิยมใช้จักรยาน (การท่องเที่ยวญี่ปุ่น, 2018)

2.4.14 เกาะอิเฮยะ



ภาพที่ 2.4.14 เกาะอิเฮยะ

ที่มา : <https://www.visitokinawa.jp/destinations/islands-near-okinawa-main-island/iheya?lang=th>

เกาะอิเฮยะเป็นเกาะที่อยู่ทางทิศตะวันตกเฉียงเหนือของตอนเหนือของเกาะโอกินาวาเป็นเกาะที่มีตำนานเกี่ยวกับศาสนาอันเก่าแก่ ว่ากันว่าเกาะอิเฮยะเป็นชุมทรัพย์ทางการศึกษาชาติพันธุ์วิทยาเลยทีเดียว เทศกาลสักการะเทพเจ้าแห่งท้องทะเล เพื่อความอุดมสมบูรณ์ของชาวประมง พิธีนี้เรียกว่า “อุนาจามิ” นอกจากนี้ยังมีพิธีกรรมบูชาเก่าแก่อีกมากมาย ที่สืบทอดต่อกันมาจนถึงปัจจุบันนี้ มีแหล่งที่ยังมีร่องรอยของตำนานหลงเหลืออยู่ เช่น “ยากุรา ฮากะ” ที่มีการจัดพิธีสักการะบูชากษัตริย์องค์แรก โชว โชวฮาชิ ผู้รวมโอกินาวาเป็นหนึ่ง (Namjai,2556)

2.4.15 เกาะโนโฮะ



ภาพที่ 2.4.15 เกาะโนโฮะ

ที่มา : <https://www.visitokinawa.jp/destinations/islands-near-okinawa-main-island/noho?lang=th>

เกาะโนโฮะที่ถูกเชื่อมต่อกับเกาะอิเฮยะด้วยสะพานโนโฮะโอฮาชิที่มีความยาวทั้งหมด 680 เมตร เป็นสถานที่ที่สามารถชมทะเลได้จากทุกหนทุกแห่งบนเกาะเลยครึ่งและจากในบรรดาสถานที่ต่างๆ บนเกาะ ที่จุดชมวิวบนยอดเขา "คุบายามะ" ทางตอนเหนือสุดของเกาะอิเฮยะ ท่านสามารถมองเห็นวิว

ทิวเขาและทะเลสีฟ้าใสได้ นับเป็นแหล่งท่องเที่ยวที่มีชื่อเสียงในหมู่นักท่องเที่ยว
(VisitOkinawaThailand,2559)

2.4.16 เกาะมินนะ



ภาพที่ 2.4.16 เกาะมินนะ

ที่มา : <https://takemeaway.life/travel/summerparadise-minnajimaisland/>
เกาะมินนะ ที่ตั้งอยู่ห่างจากเกาะหลักของโอกินาวะ สามารถเดินทางไปได้โดยเรือเพียง 15 นาที มีรูปร่างลักษณะเหมือนกับครีวซอง ถูกเรียกอีกชื่อหนึ่งว่า “เกาะครีวซอง” และทำเรือที่จะต่อไปยังเกาะแห่งนี้ตั้งอยู่ใกล้กับสถานที่ท่องเที่ยวที่มีชื่อเสียงอย่างพิพิธภัณฑ์สัตว์น้ำจิริระอุมิ เกาะมินนะที่มีน้ำทะเลใสและเป็นถิ่นอาศัยของเต่าทะเล (katsuyaThailand,2559)

2.4.17 เกาะอะกุนิ




ภาพที่ 2.4.17 เกาะอะกุนิ

ที่มา : https://en.wikipedia.org/wiki/Aguni_Island#/media/File:Agunijima.jpg

ตั้งอยู่ห่างจากเกาะหลักโอกินาวาไปทางตะวันตกเฉียงเหนือประมาณ 60 กิโลเมตร ตามแนวชายฝั่งทะเลตะวันตกเป็นหน้าผาสูง ส่วนตามแนวชายฝั่งทะเลตะวันออกมีภูมิประเทศเป็นเกาะที่สลับซับซ้อนด้วยหาดทรายที่แผ่ขยายเป็นบริเวณกว้างซึ่งถูกล้อมรอบด้วยโขดหินปะการัง เนื่องจากเกาะอะกุนิเป็นเกาะที่เกิดจากตะกอนที่ทับถมกันจากการปะทุของภูเขาไฟเป็นหลักตั้งแต่เมื่อหลายล้านปีก่อน จึงมีความแตกต่างจากเกาะที่มีพัฒนาการจากปะการังซึ่งพบได้บ่อยในจังหวัดโอกินาวา โดยสามารถชมวิวทิวทัศน์อันเป็นเอกลักษณ์นี้ได้ตามทุกหนทุกแห่งบนเกาะนี้ ในย่านชุมชนของที่ยังคงหลงเหลือบ้านกระเบื้องหลังคาแดงที่ถูกล้อมรอบด้วยกำแพงหินและป่ากันลมพุกุอิที่เรียกได้ว่าเป็นวิวทิวทัศน์ดั้งเดิมของโอกินาวา นกป่าที่พบเห็นบนเกาะอะกุนิมีอยู่ด้วยกัน 220 ชนิดโดยนกป่าที่ตั้งรกรากอยู่เฉพาะภายในเกาะนี้เท่านั้นมีอยู่ประมาณ 20 ชนิด ซึ่งส่วนใหญ่จะเป็นนกอพยพที่ย้ายถิ่นฐานตามการเปลี่ยนแปลงของฤดูกาล

เกาะอะกุนิ สามารถเรียกได้ว่าเป็น “สรวงสวรรค์ของนกป่า” โดยมีสภาพแวดล้อมตามธรรมชาติอันอุดมสมบูรณ์ ซึ่งเหมาะที่สุดสำหรับการเป็นถิ่นอาศัยของเหล่านกชนิดต่างๆ ไม่ว่าจะเป็ตามบ่อน้ำ ป่าไม้ หาดทราย และหน้าผา (VisitOkinawaJapan,ม.ป.ป)

2.4.18 เกาะอิเซนะ



ภาพที่ 2.4.18 เกาะอิเซนะ

ที่มา : <https://www.visitokinawa.jp/destinations/islands-near-okinawa-main-island/izena?lang=th>

ตั้งอยู่ทางทิศตะวันตกเฉียงเหนือของเกาะหลักโอกินาวา สามารถเดินทางไปได้ด้วยเรือเฟอร์รี่จากท่าเรืออุเนเด็น (Unten Port) ที่อยู่บนเกาะหลัก โดยใช้เวลาเดินทางประมาณ 55 นาที เป็นเกาะที่มีทั้งตำนานและประวัติศาสตร์มาอย่างยาวนาน เกาะแห่งนี้ประกอบด้วยเกาะต่างๆ รวมทั้งหมด 4 เกาะ ได้แก่ เกาะอิเซนะ (Izena Island) ที่มีสนรวิวกวและไร่นาที่แผ่ขยายไปบนพื้นที่ที่เป็นภูเขา และอีก 3 เกาะที่ไม่มีผู้คนอาศัยอยู่ ซึ่งประกอบด้วยเกาะอุรุกามิ (Urugami Island) ที่ว่ากันว่าเป็นเกาะที่พระเจ้าได้เคยลงมาประทับอยู่ กำแพงหินที่โอกินาวาในสมัยก่อนจะเป็นกำแพงหินที่ใช้ปะการังในการ

ก่อสร้าง เนื่องจากงูฮาบูเข้ามาอาศัยอยู่ได้ง่าย แต่ในปัจจุบันกำแพงหินส่วนใหญ่จะทำจากคอนกรีตแทน เนื่องจากที่เกาะอิเฮนะไม่มีงูฮาบูอาศัยอยู่ที่เกาะอิเฮนะซึ่งมีการปลูกข้าว ได้มีการจัดงานเทศกาลในปีที่พืชผลอุดมสมบูรณ์หรือที่เรียกว่า “อุโนนา” เพื่อเป็นการอธิษฐานให้ผลผลิตมีความอุดมสมบูรณ์ ทุกๆ ปี จะมีการจัดงานนี้ขึ้นตามแต่ละหมู่บ้านทั้ง 4 แห่ง ในช่วงเดือน 6 ตามปฏิทินจันทรคติ โดยกิจกรรมที่สร้างสีสันมากที่สุดก็คือการแข่งขันชกเย่ย์กัซึ ภายในหมู่บ้าน จะทำการแข่งขันโดยแบ่งออกเป็นฝั่งตะวันออก-ตะวันตก หรือฝั่งเหนือ-ใต้ (VisitOkinawaJapan,ม.ป.ป)

2.4.19 เกาะสีเคน



ภาพที่ 2.4.19 สีเคน

ที่มา : <https://www.visitokinawa.jp/destinations/islands-near-okinawa-main-island/tsuken?lang=th>

เกาะสีเคนที่เต็มไปด้วยธรรมชาติ ถูกล้อมรอบด้วยหาดทรายธรรมชาติและทะเลสีครามกว่า 60 % ของพื้นที่เพาะปลูก และ 80% บนเกาะเป็นไร่แครอท แครอทสีเคน ที่มีปริมาณน้ำตาลและคุณค่าทางโภชนาการสูง เป็นที่รู้จักกันว่าเป็นผลิตภัณฑ์ท้องถิ่นพิเศษ คันเคยกันดีในชื่อ “Carrot Island (愛 Land : ดินแดนแห่งรัก)” ไรดิแดนที่ถูกเรียกว่า(Shimajiri Merge)ปกคลุมพื้นที่ส่วนใหญ่ของเกาะสีเคน มีแร่ธาตุมากมายที่เกิดจากลมที่พัดจากทะเล เหมาะสำหรับปลูกพืชหัว ด้วยเหตุนี้ แครอทสีเคนจึงมีปริมาณน้ำตาลและคุณค่าทางโภชนาการสูงเมื่อนำไปเทียบกับแครอททั่วไป ในช่วงฤดูการเก็บเกี่ยวตั้งแต่เดือนมีนาคมไปจนถึงเดือนพฤษภาคม จะมีผู้คนต่างถิ่นมากมายมายังเกาะเพื่อสัมผัสประสบการณ์เก็บผลแครอท แครอทสีเคนที่มีปริมาณน้ำตาลสูง จะถูกนำไปแปรรูปเป็นขนมและน้ำอัดลม นอกจากนี้ยังมีหาดโทโม ชายหาดธรรมชาติที่ทอดยาวกว่า 1 กิโลเมตร ตั้งอยู่ทางทิศตะวันตกของเกาะ อีกทั้งยังเป็นชายหาดธรรมชาติที่มีความกว้างระดับต้นๆ ของจังหวัด เนื่องจากตั้งอยู่บนทะเลที่หันหน้าไปทางอ่าวนาคาคุสุของเกาะหลักและมีคลื่นทะเลอันเจียบสงบ จึงเป็นที่นิยมสำหรับพาเด็กๆ ไปเที่ยวเล่น เพราะมีที่ตั้งแคมป์อยู่ใกล้ เมื่อถึงฤดูร้อนที่เป็นไฮซีซั่น ผู้คนมากมายจากเกาะหลักโอกินาวาจึงต่างกันพามายังเกาะนี้เพื่อเล่นกิจกรรมกลางแจ้งทางทะเล(VisitOkinawa

Japan,ม.ป.ป)

2.4.20 เกาะมินามิไดโต



ภาพที่ 2.4.20 ภาพเกาะมินามิไดโต

ที่มา : <https://www.visitokinawa.jp/destinations/islands-near-okinawa-main-island/minami-daito?lang=th>

เกาะมินามิไดโต (Minami Daito Island) เป็นเกาะที่เกิดจากแนวปะการังที่ก่อตัวขึ้นสูงจนเป็นเนินที่ราบ โดยเคลื่อนตัวมาจากทางแถบนิวกินีมาเป็นเวลาประมาณ 48 ล้านปีแล้ว ซึ่งในปัจจุบันนี้ก็ยังคงเคลื่อนตัวไปอย่างต่อเนื่องประมาณ 5-7 เซนติเมตรต่อปี โดยมุ่งหน้าไปทางด้านเกาะหลักโอกินาวา เนื่องจากบนเกาะนี้ไม่มีชายหาด และถูกล้อมรอบด้วยหน้าผาชันตลอด 360 องศา จึงทำให้ไม่ได้รับอิทธิพลจากสิ่งมีชีวิตที่มาจากต่างแดน เป็นเกาะสุดโรแมนติกที่ยังคงหลงเหลือวัฒนธรรมอันเป็นเอกลักษณ์เฉพาะที่มีความผสมผสานระหว่างริวกิวและเกาะอะจิโง รวมไปถึงธรรมชาติอันอุดมสมบูรณ์ให้ความรู้สึกถึงช่วงระยะเวลา 48 ล้านปี เกาะต่างๆ ในโอกินาวาส่วนใหญ่จะมีถ้ำหินปูนอยู่เป็นจำนวนมาก ซึ่งเป็นพื้นหินปูนที่ก่อเป็นรูปเป็นร่างจากปะการัง โดยเฉพาะที่เกาะมินามิไดโต เหาที่ได้ทราบมาในปัจจุบัน พบว่าที่นี่มีถ้ำหินปูนอยู่บนเกาะมากกว่า 100 แห่ง โดยถ้ำที่ใหญ่ที่สุดจากในบรรดาถ้ำต่างๆ ก็คือ “ถ้ำโฮชิโนะ” (Hoshino Cave) เกาะมินามิไดโตแห่งนี้ถูกแวดล้อมด้วยหน้าผาสูงชัน และมีรูปร่างคล้ายกับลาดสูงสีเขียวที่ลอยอยู่กลางทะเล ด้วยลักษณะพิเศษของภูมิประเทศซึ่งมีที่ราบสูงไม่มากนัก เนื่องจากจุดชมวิวยูนิโคมารูยามะ (Hinomaruyama Observation Deck) ตั้งอยู่ริมเนินที่ราบสูงของเกาะ จึงเป็นจุดที่สามารถชมทิวทัศน์ภายในเกาะได้โดยรอบบริเวณโดยรอบจุดชมวิวจะเป็นพื้นที่ไร่อ้อยซึ่งเป็นผลผลิตหลักของเกาะนี้

ภายในเกาะมินามิไดโตมีกลุ่มทะเลสาบและหนองน้ำอยู่มากกว่า 100 แห่ง ซึ่งรวมถึงทะเลสาบและหนองน้ำขนาดเล็กด้วย หนึ่งในนั้น ได้แก่ “ทะเลสาบโออิเคะ” (Oike Lake) ที่มีขนาดใหญ่ที่สุด แม้ว่าจะเป็นทะเลสาบน้ำจืด แต่ก็มีต้นโกกงางซึ่งเป็นต้นไม้ที่อาศัยอยู่ตามแหล่งน้ำเค็มขึ้นมาเองตามธรรมชาติ (VisitOkinawaJapan,ม.ป.ป)

บทที่ 3

วิธีการดำเนินงานวิจัย

การศึกษาและวิเคราะห์แหล่งท่องเที่ยวรอบเกาะโอกินาวา ประเทศญี่ปุ่น มีวิธีการศึกษาและ
การดำเนินงาน เป็นขั้นตอนดังต่อไปนี้

3.1. รวบรวมเอกสารที่เกี่ยวข้อง

3.1.1 หนังสือนำเที่ยว

- หนังสือโอกินาวาเยือนเกาะสวรรค์ที่ได้ชื่อว่า”ฮาวายแห่งญี่ปุ่น” จำหน่ายที่ร้าน
หนังสือชั้นนำหรือสามารถยืมได้จากหอสมุดพระราชวังสนามจันทร์ มหาวิทยาลัยศิลปากร หนังสือให้
ข้อมูลเกี่ยวกับหมู่เกาะยาเอะยะมะ หมู่เกาะเครามะ เกาะอิซิงากิ เกาะอิริอะโมเตะ เกาะทาเคโตะมิ
เกาะโยนางุณี หมู่เกาะมียาโกะ เกาะอิเคมะและเกาะคุเมะ

- คู่มือนักท่องเที่ยวโอกินาวา จำหน่ายที่ร้านหนังสือชั้นนำหรือสามารถยืมได้จาก
หอสมุดพระราชวังสนามจันทร์ มหาวิทยาลัยศิลปากร หนังสือให้ข้อมูลเกี่ยวกับหมู่เกาะเครามะ เกาะ
มียาโกะ เกาะคุเมะ และเกาะอิซิงากิ

- หนังสือเขียนโอกินาวา จำหน่ายที่ร้านหนังสือ SE-ED Book (บางสาขา) หรือร้าน
หนังสือชั้นนำ หนังสือให้ข้อมูลเกี่ยวกับอิซิงากิ เกาะอิริอะโมเตะ เกาะทาเคโตะมิ เกาะโยนางุณี เกาะ
มียาโกะ เกาะคุเมะ เกาะอิเอะ เกาะอิราบุและเกาะชิโมจิ

3.1.2 เว็บไซต์เกี่ยวกับการท่องเที่ยว

- ข้อมูลเกี่ยวกับเกาะรอบๆโอกินาวาจาก www.travelblog.expedia.co.th ,
www.jnto.or.th และ www.visitokinawa.jp เป็นต้น

3.2. วิธีการศึกษาและการดำเนินงาน

3.2.1 รวบรวมข้อมูลจากแหล่งข้อมูลข้างต้นและค้นคว้าถึงข้อมูลที่เกี่ยวข้องกับ
แหล่งท่องเที่ยวรอบเกาะโอกินาวา

3.2.2 นำข้อมูลที่ได้จากข้อ 3.2.1 มาบันทึกลงในโปรแกรม Microsoft Excel เพื่อ
จัดเตรียมข้อมูลลงในตารางสำหรับวิเคราะห์ โดยมีรายละเอียดดังนี้

ตารางที่ 3.1 แสดงการวิเคราะห์กิจกรรมภายในของแต่ละเกาะ

ชื่อเกาะ	ชื่อแหล่งท่องเที่ยว	กิจกรรมในแหล่งท่องเที่ยว	วิธีการเดินทาง

3.2.3 นำข้อมูลที่ได้ไปจัดตารางและทำแผนภูมิวงกลมที่แสดงถึงจำนวนกิจกรรมที่มีในเกาะรอบเกาะโอกินาวา โดยใช้ Microsoft Excel และ Microsoft Word เพื่อวิเคราะห์อัตราส่วนร้อยละของกิจกรรมต่างๆ เพื่อให้ทราบถึงปริมาณของกิจกรรมที่กระจายตัวอยู่

3.3 เครื่องมือและอุปกรณ์ที่ใช้ในการวิเคราะห์ข้อมูล

3.3.1 Microsoft Word

3.3.2 Microsoft Excel

บทที่ 4

ผลการวิเคราะห์ข้อมูล

การวิจัยเรื่อง การศึกษาแหล่งท่องเที่ยวรอบเกาะโอกินาวา ประเทศญี่ปุ่น เป็นการศึกษาแหล่งท่องเที่ยวและกิจกรรมภายในเกาะต่างๆ โดยมีขอบเขตดังต่อไปนี้

- 4.1 เกาะอิเอะ
- 4.2 เกาะคุเมะ
- 4.3 เกาะฮามายิงะ
- 4.4 เกาะมียาจิ
- 4.5 เกาะอิเคอิ
- 4.6 เกาะมียาโกะ
- 4.7 เกาะอิราบุ
- 4.8 เกาะอิซิงากิ
- 4.9 เกาะอิริโอโมเตะ
- 4.10 เกาะทาเกโตมิ
- 4.11 เกาะโยนางุณี
- 4.12 เกาะยาเอะยามะ
- 4.13 เกาะคุดากะ
- 4.14 เกาะอิเฮยะ
- 4.15 เกาะโนโฮะ
- 4.16 เกาะมินนะ
- 4.17 เกาะอะกุนิ
- 4.18 เกาะอิเซนะ
- 4.19 เกาะสีเคน
- 4.20 เกาะมินามิไดโต

จากการศึกษาค้นคว้า รวบรวมข้อมูลแหล่งท่องเที่ยวและกิจกรรมรอบเกาะโอกินาวา พบว่ามีแหล่งท่องเที่ยวและกิจกรรมที่หลากหลาย ซึ่งมีรายละเอียดดังต่อไปนี้

ตารางที่ 4.1 แสดงรายชื่อแหล่งท่องเที่ยวและกิจกรรมที่สำคัญ

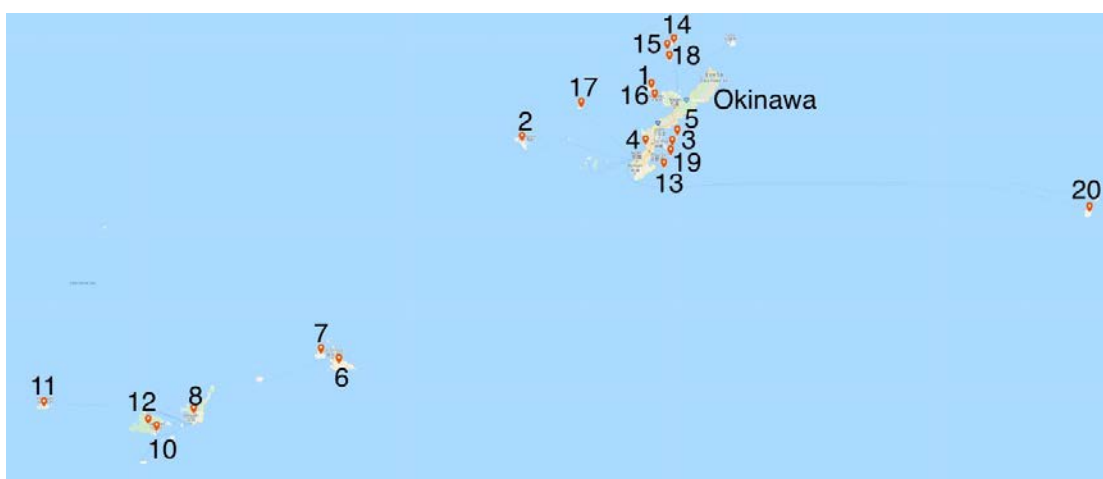
รายชื่อเกาะรอบเกาะโอกินาวาและกิจกรรมภายในแต่ละเกาะ				
	ชื่อเกาะ	ชื่อแหล่งท่องเที่ยว	กิจกรรมในแหล่งท่องเที่ยว	วิธีการเดินทาง
1	เกาะอิเอะ	ภูเขาคุสุกุ	ชมทัศนียภาพ	รถยนต์
		อนุสรณ์สถานเออร์นี	ชมประวัติศาสตร์	รถยนต์
		ถ้ำนิยะดะ	ชมประวัติศาสตร์ ใหว์ขอพร	เดิน
2	เกาะคุเมะ	หาดเอฟ	ว่ายน้ำ	รถยนต์
		หาดฮาเตะโนะฮามะ	ว่ายน้ำ	เรือ
		บ้านเต่าทะเล	ชมสัตว์	รถยนต์
		ลานหินตาทามิ	ว่ายน้ำ	รถยนต์
3	เกาะฮามายังะ	หลุมฝังศพอามามิจู	ใหว์ขอพร	รถยนต์
		ศาลเจ้าชิรุมิจู	ใหว์ขอพร ชมทัศนียภาพ	รถยนต์
		เกาะเฮนซา	ว่ายน้ำ	รถยนต์
4	เกาะมียางิ	โรงงานเกลืออนูจิมาสึ	ชมอุตสาหกรรม	รถยนต์
5	เกาะอิเคอิ	โบราณสถานนกะบารุ	ชมประวัติศาสตร์	รถยนต์
6	เกาะมียาโกะ	ศาลเจ้ามียาโกะ	ใหว์ขอพร	รถยนต์
		จุดชมวิวจิงระ	ชมทัศนียภาพ	รถยนต์
		หมู่บ้านวัฒนธรรมเยอรมันอุเอะโนะ	ชมพิพิธภัณฑ์	รถยนต์
		จุดชมวิวจิงาชิเฮนนาซากิ	ชมทัศนียภาพ	รถยนต์
		สวนพฤกษศาสตร์เกาะมินาโกะ	ชมสวน ชมทัศนียภาพ	รถยนต์
		ชายหาดซุนายะมะ	ว่ายน้ำ	รถยนต์
7	เกาะอิราบุ	เกาะชิโมจิ	ว่ายน้ำ	รถยนต์
		จุดดำน้ำเกาะอิราบุและชิโมจิ	ว่ายน้ำ	เรือ
		สระโทริอิเกะ	ว่ายน้ำ ชมทัศนียภาพ	รถยนต์
		เกาะทารามะ	ว่ายน้ำ ชมสวนอ้อย	เรือ
8	เกาะอิซิงากิ	อ่าวคาบิระ	ว่ายน้ำ กิจกรรมทางน้ำ	รถยนต์
		วัดโทรันจิและศาลเจ้ากงเงินโดะ	ใหว์ขอพร ชมประวัติศาสตร์	รถยนต์
		จุดชมวิวมะไตรชะกิ	ชมทัศนียภาพ	รถยนต์
		ภูเขาโอโมโตะ	ปีนเขา เดินป่า ชมทัศนียภาพ	รถยนต์

ตารางที่ 4.2 แสดงรายชื่อแหล่งท่องเที่ยวและกิจกรรมที่สำคัญ(ต่อ)

		ตลาดอิซิงากิ	ซ้อปปิง	รถยนต์
		จุดดำน้ำซุนาเบะ	ว่ายนํ้า ชมปลาการ์ตูน	เรือ
		จุดดำน้ำออนนา	ว่ายนํ้า ชมสัตว์ทะเล	เรือ
		จุดดำน้ำมาเอตะ	ว่ายนํ้า ชมสัตว์ทะเล	เรือ
		จุดดำน้ำเซรากากิ	ว่ายนํ้า ชมปลาการ์ตูน	เรือ
		หมู่บ้านโยมะ	ชมสัตว์ ชมทัศนียภาพ	รถยนต์
9	เกาะอิริโอโมเตะ	น้ำตกพิไนซาร่า	เดินป่า ชมทัศนียภาพ	รถยนต์
		น้ำตกมาเรียวโตะ	ล่องเรือ ชมทัศนียภาพ	รถยนต์
		ศูนย์ข้อมูลสัตว์ป่าอิริโอโมเตะ	ชมสัตว์	รถยนต์
		เกาะยูบุ	ว่ายนํ้า สวมผีเสื้อ นั่งเกวียน	รถยนต์
		หาดทรายดาว	ว่ายนํ้า ชมทัศนียภาพ	รถยนต์
10	เกาะทาเกโตมิ	หาดคะอิจิ	ชมทัศนียภาพ	รถยนต์
		หาดคอนโดอิ	ว่ายนํ้า	รถยนต์
		หอคอยนาโงมิโนโตะ	ชมทัศนียภาพ	รถยนต์
11	เกาะโยนางุณี	แหลมอิริซากิ	ชมทัศนียภาพ	รถยนต์
		สถานที่ลึกลับใต้ทะเลโยนางุณี	ว่ายนํ้า ชมประวัติศาสตร์	เรือ
		แหลมอวาริซากิ	ชมทัศนียภาพ	รถยนต์
		หินทาจิมิอิวะ	ชมทัศนียภาพ	เรือ
12	เกาะยาอะยะยามะ	การล่องเรือแม่น้ำนาคะมะชมต้นโกงกาง	ชมทัศนียภาพ	เรือ
13	เกาะคุดากะ	ชายหาด	ว่ายนํ้า ชมทัศนียภาพ	เรือ
14	เกาะอิเฮยะ	หาดโยเนะซากิ	ว่ายนํ้า ชมทัศนียภาพ	รถยนต์
		งานไนท์มาราธอน	วิ่งมาราธอน	รถยนต์
		ฟุคิอาเกะชะคิว	ชมทัศนียภาพ	รถยนต์
		ซาชิ	ชมทัศนียภาพ	รถยนต์
		ถ้ำคูมายะ	ชมประวัติศาสตร์	รถยนต์
15	เกาะโนโอะ	พิพิธภัณฑ์เกลือโลก	ชมพิพิธภัณฑ์	รถยนต์
		ล่องเรือ Salt Cruise	ล่องเรือ	เรือ
		สะพานใหญ่โนโอะ	ชมทัศนียภาพ	รถยนต์

ตารางที่ 4.3 แสดงรายชื่อแหล่งท่องเที่ยวและกิจกรรมที่สำคัญ(ต่อ)

16	เกาะมินนะ	จุดดำน้ำคุจิระอิวะ	ว่ายน้ำ	เรือ
17	เกาะอะกุนิ	ชายฝั่งทะเลยาฮิจะ	ว่ายน้ำ	รถยนต์
18	เกาะอิเซนะ	ชายฝั่งฟุตะมิงะอูระ	ว่ายน้ำ ชมทัศนียภาพ	รถยนต์
19	เกาะสึเคน	Shimajiri Merge	ชมไร่แครอท	รถยนต์
		หาดโทโม	ว่ายน้ำ ชมทัศนียภาพ	รถยนต์
		บ่อน้ำซึมิโฮตุกา	ไหว้ขอพร	รถยนต์
20	เกาะมินามิไดโต	ถ้ำโฮชิโนะ	ชมหิน ชมไร่อ้อย	เดิน
		จุดชมวิวอิโนะมารูยามะ	ชมทัศนียภาพ	รถยนต์
		ทะเลสาบโออิเคะ	ชมทัศนียภาพ	รถยนต์



ภาพที่ 4.1 แสดงตำแหน่งของเกาะ

- | | |
|-------------------|-------------------|
| 1 เกาะอิเอะ | 11 เกาะโยนางุณี |
| 2 เกาะคุเมะ | 12 เกาะยาอะยามะ |
| 3 เกาะฮามาฮิงะ | 13 เกาะคุตากะ |
| 4 เกาะมียาจิ | 14 เกาะอิเฮยะ |
| 5 เกาะอิเคอิ | 15 เกาะโนโฮะ |
| 6 เกาะมียาโกะ | 16 เกาะมินนะ |
| 7 เกาะอิราบุ | 17 เกาะอะกุนะ |
| 8 เกาะอิซิงากิ | 18 เกาะอิเซนะ |
| 9 เกาะอิริโอมะเตะ | 19 เกาะสึเคน |
| 10 เกาะทาเกโตะมิ | 20 เกาะมินามิไดโต |

เมื่อศึกษาถึงลักษณะแหล่งท่องเที่ยวแบ่งเป็น 10 ประเภท ต่างๆดังต่อไปนี้
 ตารางที่ 4.4 แสดงชื่อแหล่งท่องเที่ยวและประเภทของแหล่งท่องเที่ยว

รายชื่อแหล่งท่องเที่ยว				
	ชื่อแหล่งท่องเที่ยว	ประเภท	รูปแบบของแหล่งท่องเที่ยว	สถานที่
1	ภูเขากุสุกุ	ธรรมชาติ	ชมทัศนียภาพ	เกาะฮิเอะ
2	อนุสรณ์สถานเออร์นี	ศิลปะ วิทยาการ	ชมประวัติศาสตร์	เกาะฮิเอะ
3	ถ้ำนิยะติยะ	ถ้ำ	ชมประวัติศาสตร์ ใหว์ขอพร	เกาะฮิเอะ
4	หาดเอฟ	ชายหาด	ว่ายน้ำ	เกาะคูเมะ
5	หาดฮาเตะโนะฮามะ	ชายหาด	ว่ายน้ำ	เกาะคูเมะ
6	บ้านเต่าทะเล	นิเวศ	ชมสัตว์	เกาะคูเมะ
7	ลานหินตาตามิ	ธรรมชาติ	ว่ายน้ำ	เกาะคูเมะ
8	หลุมฝังศพอามามิจู	วัฒนธรรม	ใหว์ขอพร	เกาะฮามายิงะ
9	ศาลเจ้าชิรุมิจู	วัฒนธรรม	ใหว์ขอพร ชมทัศนียภาพ	เกาะฮามายิงะ
10	เกาะเฮนซา	เกาะ	ว่ายน้ำ	เกาะฮามายิงะ
11	โรงงานเกลืออนูจิมาสึ	ศิลปะ วิทยาการ	ชมอุตสาหกรรม	เกาะมียาจิ
12	โบราณสถานนะกะบารุ	ประวัติศาสตร์	ชมประวัติศาสตร์	เกาะฮิเคอิ
13	ศาลเจ้ามียาโกะ	วัฒนธรรม	ใหว์ขอพร	เกาะมียาโกะ
14	จุดชมวิวจิริงะ	นันทนาการ	ชมทัศนียภาพ	เกาะมียาโกะ
15	หมู่บ้านวัฒนธรรมเยอรมันอุเอะโนะ	วัฒนธรรม	ชมพิพิธภัณฑ์	เกาะมียาโกะ
16	จุดชมวิวจิริงะชิเฮนนาซากิ	นันทนาการ	ชมทัศนียภาพ	เกาะมียาโกะ
17	สวนพฤกษศาสตร์เกาะมินาโกะ	นันทนาการ	ชมสวน ชมทัศนียภาพ	เกาะมียาโกะ
18	ชายหาดซุนายะมะ	ชายหาด	ว่ายน้ำ	เกาะมียาโกะ
19	เกาะชิมิจิ	เกาะ	ว่ายน้ำ	เกาะอิราบุ
20	จุดดำน้ำเกาะอิราบุและชิมิจิ	ธรรมชาติ	ว่ายน้ำ	เกาะอิราบุ
21	สระโทริอิเกะ	ธรรมชาติ	ว่ายน้ำ ชมทัศนียภาพ	เกาะอิราบุ
22	เกาะทารามะ	เกาะ	ว่ายน้ำ ชมสวนอ้อย	เกาะอิราบุ
23	อ่าวคาบิระ	ธรรมชาติ	ว่ายน้ำ กิจกรรมทางน้ำ	เกาะอิซิงากิ

ตารางที่ 4.5 แสดงชื่อแหล่งท่องเที่ยวและประเภทของแหล่งท่องเที่ยว(ต่อ)

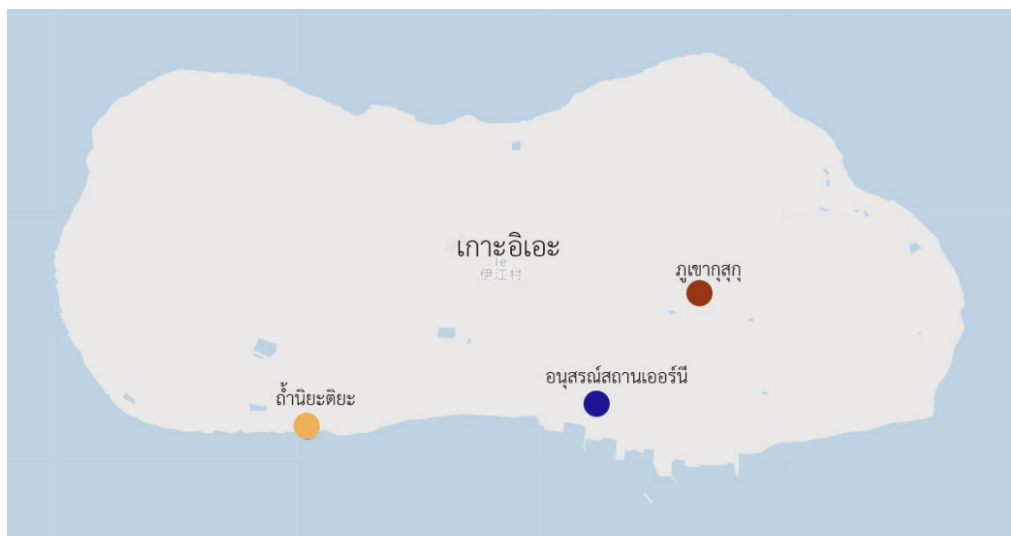
24	วัดโพธิ์เงินและศาลเจ้าก่งเงินโคะ	วัฒนธรรม	ไหว้ขอพร ชมประวัติศาสตร์	เกาะอิซิงากิ
25	จุดชมวิวะมะโตรีชะกิ	นันทนาการ	ชมทัศนียภาพ	เกาะอิซิงากิ
26	ภูเขาโอโมโตะ	ธรรมชาติ	ปีนเขา เดินป่า ชมทัศนียภาพ	เกาะอิซิงากิ
27	ตลาดอิซิงากิ	นันทนาการ	ช้อปปิ้ง	เกาะอิซิงากิ
28	จุดดำน้ำซุนาเบะ	นันทนาการ	ว่ายน้ำ ชมปลาการ์ตูน	เกาะอิซิงากิ
29	จุดดำน้ำออนนา	นันทนาการ	ว่ายน้ำ ชมสัตว์ทะเล	เกาะอิซิงากิ
30	จุดดำน้ำมาเอตะ	นันทนาการ	ว่ายน้ำ ชมสัตว์ทะเล	เกาะอิซิงากิ
31	จุดดำน้ำเซรากากิ	นันทนาการ	ว่ายน้ำ ชมปลาการ์ตูน	เกาะอิซิงากิ
32	หมู่บ้านโยมะ	วัฒนธรรม	ชมสัตว์ ชมทัศนียภาพ	เกาะอิซิงากิ
33	น้ำตกพิโนซาร่า	น้ำตก	เดินป่า ชมทัศนียภาพ	เกาะอิริโอโมเตะ
34	น้ำตกมาเรียวโคะ	น้ำตก	ล่องเรือ ชมทัศนียภาพ	เกาะอิริโอโมเตะ
35	ศูนย์ข้อมูลสัตว์ป่าอิริโอโมเตะ	ศิลปะ วิทยาการ	ชมสัตว์	เกาะอิริโอโมเตะ
36	เกาะยูบุ	เกาะ	ว่ายน้ำ สวนผีเสื้อ นั่งเกวียน	เกาะอิริโอโมเตะ
37	หาดทรายดาว	ชายหาด	ว่ายน้ำ ชมทัศนียภาพ	เกาะอิริโอโมเตะ
38	หาดคะอิจิ	ชายหาด	ชมทัศนียภาพ	เกาะทาเกโตะมิ
39	หาดคอนโดอิ	ชายหาด	ว่ายน้ำ	เกาะทาเกโตะมิ
40	หอคอยนาโงมิโนโตะ	นันทนาการ	ชมทัศนียภาพ	เกาะทาเกโตะมิ
41	แหลมอิริซากิ	ธรรมชาติ	ชมทัศนียภาพ	เกาะโยนางุณี
42	สถานที่ลึกลับใต้ทะเลโยนางุณี	ธรรมชาติ	ว่ายน้ำ ชมประวัติศาสตร์	เกาะโยนางุณี
43	แหลมอวาริซากิ	ธรรมชาติ	ชมทัศนียภาพ	เกาะโยนางุณี
44	หินทาจิมิอิวะ	ธรรมชาติ	ชมทัศนียภาพ	เกาะโยนางุณี
45	การล่องเรือแม่น้ำนาคะมะชมต้นโกงกาง	เชิงนิเวศ	ชมทัศนียภาพ	เกาะยาอะยะมะ
46	ชายหาดเกาะคุดากะ	ชายหาด	ว่ายน้ำ ชมทัศนียภาพ	เกาะคุดากะ
47	หาดโยเนะซากิ	ชายหาด	ว่ายน้ำ ชมทัศนียภาพ	เกาะอิเฮยะ

ตารางที่ 4.5 แสดงชื่อแหล่งท่องเที่ยวและประเภทของแหล่งท่องเที่ยว(ต่อ)

48	งานไนท์มาราธอน	นันทนาการ	วิ่งมาราธอน	เกาะฮิฮายะ
49	ฟุคิอาเกะชะคิว	นันทนาการ	ชมทัศนียภาพ	เกาะฮิฮายะ
50	ซาชิ	นันทนาการ	ชมทัศนียภาพ	เกาะฮิฮายะ
51	ถ้ำคูมายะ	ถ้ำ	ชมประวัติศาสตร์	เกาะฮิฮายะ
52	พิพิธภัณฑ์เกลือโลก	ศิลปะ วิทยาการ	ชมพิพิธภัณฑ์	เกาะโนโฮะ
53	ล่องเรือ Salt Cruise	นันทนาการ	ล่องเรือ	เกาะโนโฮะ
54	สะพานใหญ่โนโฮะ	นันทนาการ	ชมทัศนียภาพ	เกาะโนโฮะ
55	จุดดำน้ำคุจิระอิวะ	นันทนาการ	ว่ายน้ำ	เกาะมินนะ
56	ชายฝั่งทะเลยาฮิจะ	ชายหาด	ว่ายน้ำ	เกาะอะกุนิ
57	ชายฝั่งฟุตะมิงะอูระ	ชายหาด	ว่ายน้ำ ชมทัศนียภาพ	เกาะอิเซนะ
58	Shimajiri Merge	เชิงนิเวศ	ชมไร่แครอท	เกาะสีเคน
59	หาดโทโม	ชายหาด	ว่ายน้ำ ชมทัศนียภาพ	เกาะสีเคน
60	บ่อน้ำซึมิโฮตุกา	ธรรมชาติ	ไหว้ขอพร	เกาะสีเคน
61	ถ้ำโฮชิโนะ	ถ้ำ	ชมหิน ชมไร่อ้อย	เกาะมินามิโต โต
62	จุดชมวิวยูโนะมารุยามะ	นันทนาการ	ชมทัศนียภาพ	เกาะมินามิโต โต
63	ทะเลสาบโออิเคะ	ธรรมชาติ	ชมทัศนียภาพ	เกาะมินามิโต โต

ซึ่งสามารถนำมาเขียนให้อยู่ในรูปของแผนที่และมีประเภทดังต่อไปนี้ โดย

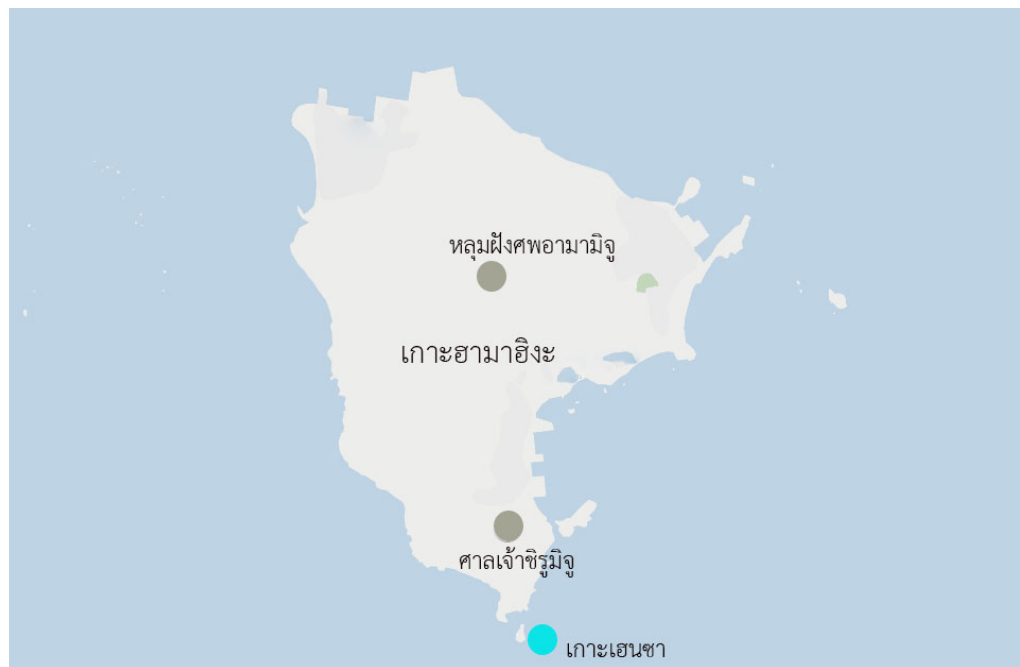
- คือ แหล่งท่องเที่ยวเชิงนิเวศ
- คือ แหล่งท่องเที่ยวทางศิลปะวิทยาการ
- คือ แหล่งท่องเที่ยวทางประวัติศาสตร์
- คือ แหล่งท่องเที่ยวทางธรรมชาติ
- คือ แหล่งท่องเที่ยวเพื่อนันทนาการ
- คือ แหล่งท่องเที่ยวทางวัฒนธรรม
- คือ แหล่งท่องเที่ยวประเภทชายหาด
- คือ แหล่งท่องเที่ยวประเภทน้ำตก
- คือ แหล่งท่องเที่ยวทางธรรมชาติประเภทถ้ำ
- คือแหล่งท่องเที่ยวทางธรรมชาติประเภทเกาะ



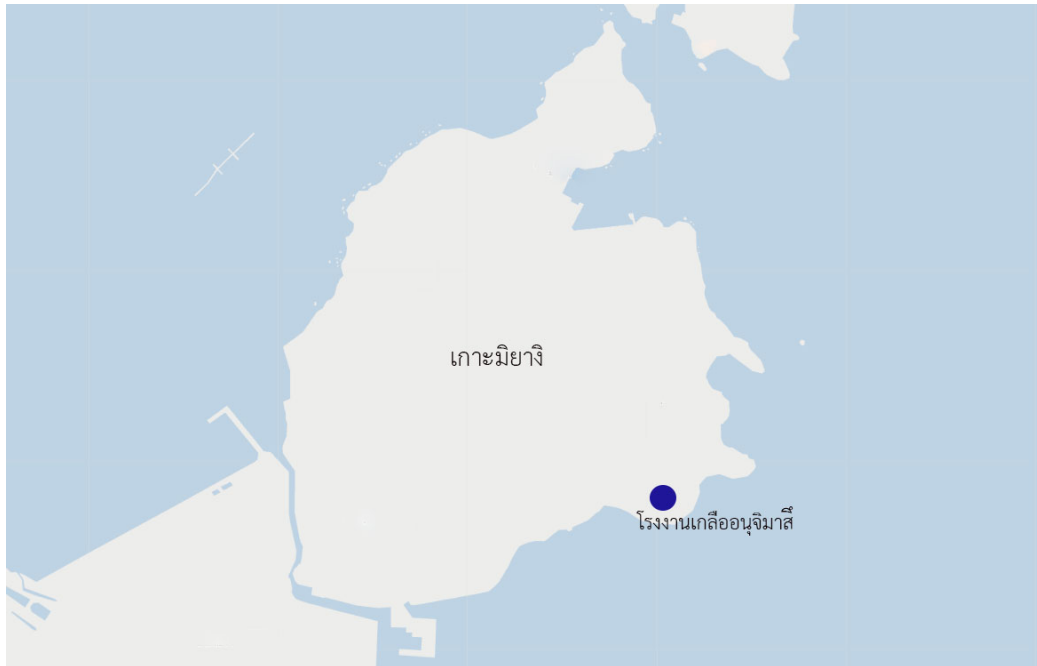
ภาพที่ 4.2 แสดงประเภทของแหล่งท่องเที่ยวในเกาะอิเอะ



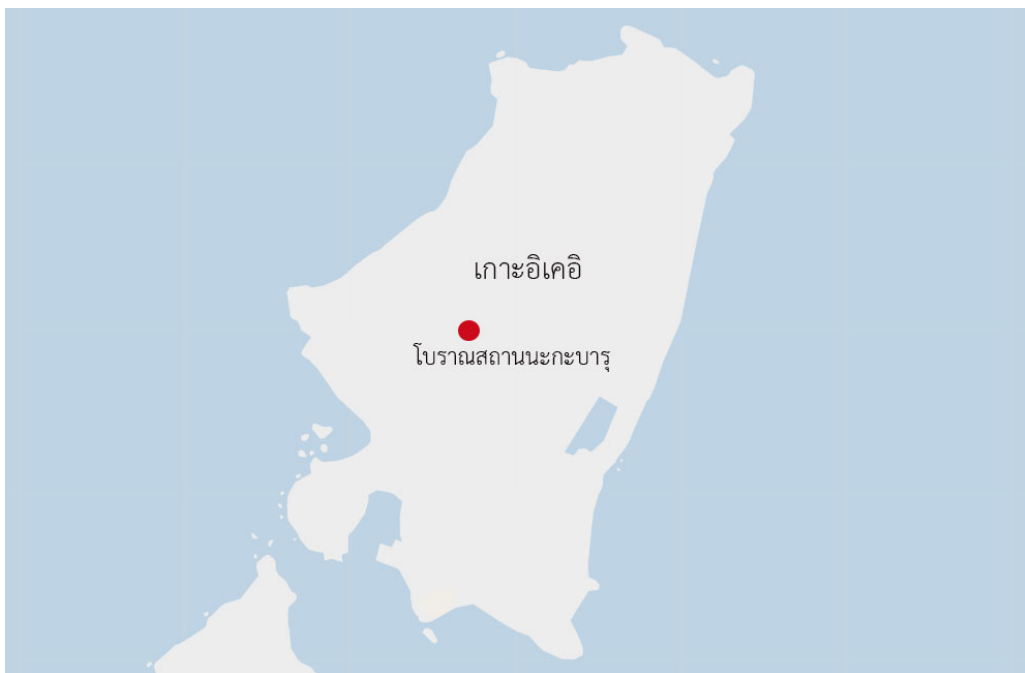
ภาพที่ 4.3 แสดงประเภทของแหล่งท่องเที่ยวในเกาะคูเมะ



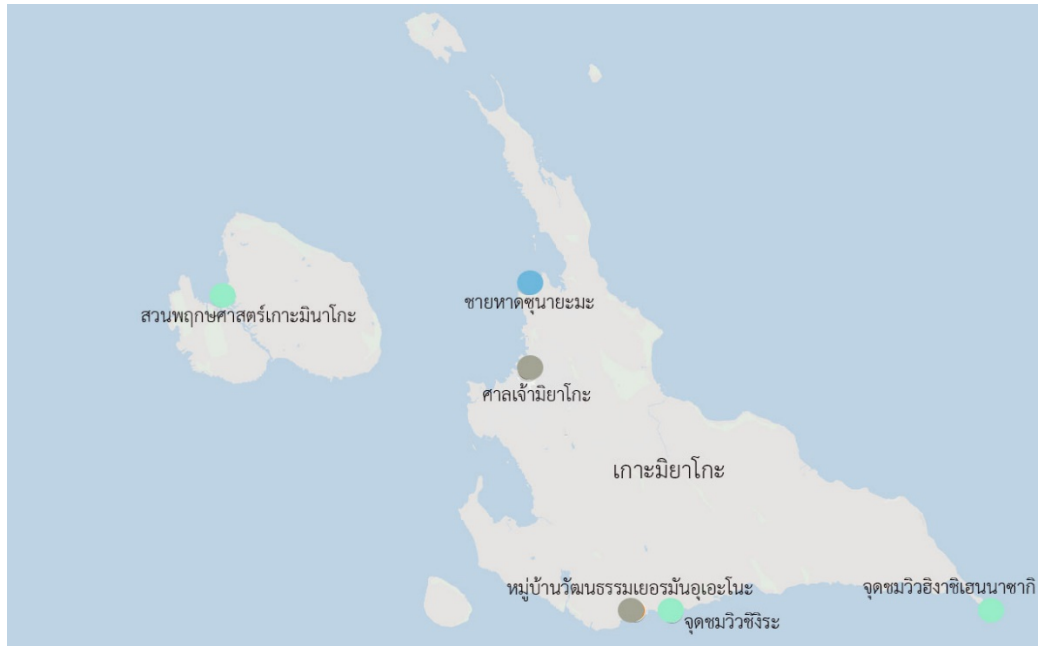
ภาพที่ 4.4 แสดงประเภทของแหล่งท่องเที่ยวในเกาะฮามาฮิงะ




ภาพที่ 4.5 แสดงประเภทของแหล่งท่องเที่ยวในเกาะมียาจิ



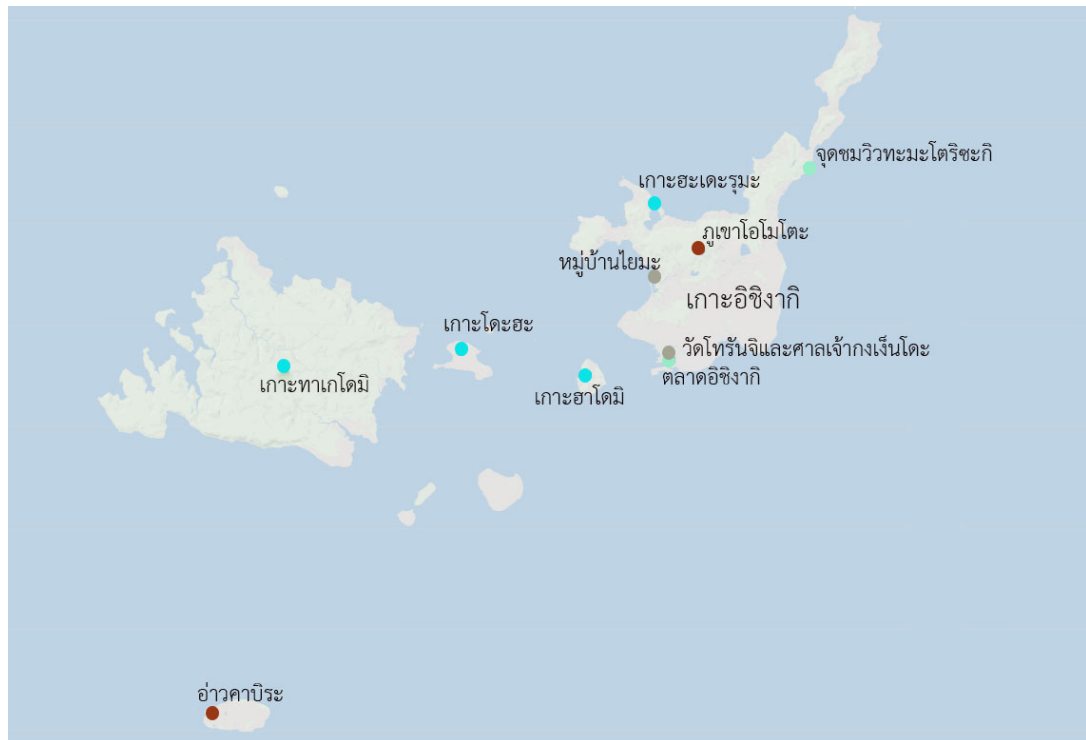
ภาพที่ 4.6 แสดงประเภทของแหล่งท่องเที่ยวในเกาะฮิเคอิ



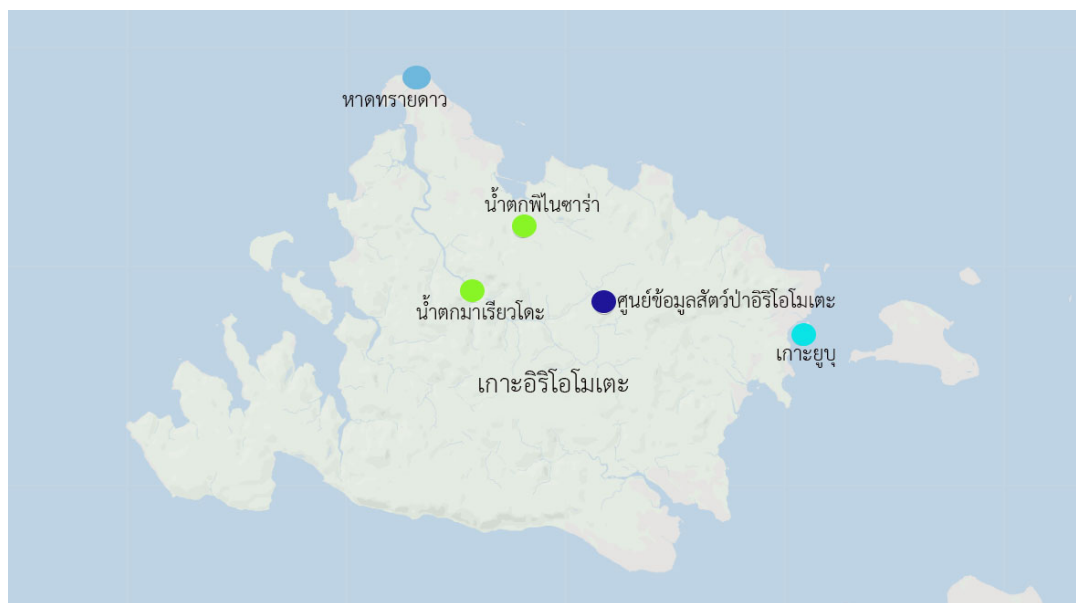
ภาพที่ 4.7 แสดงประเภทของแหล่งท่องเที่ยวในเกาะมียาโกะ



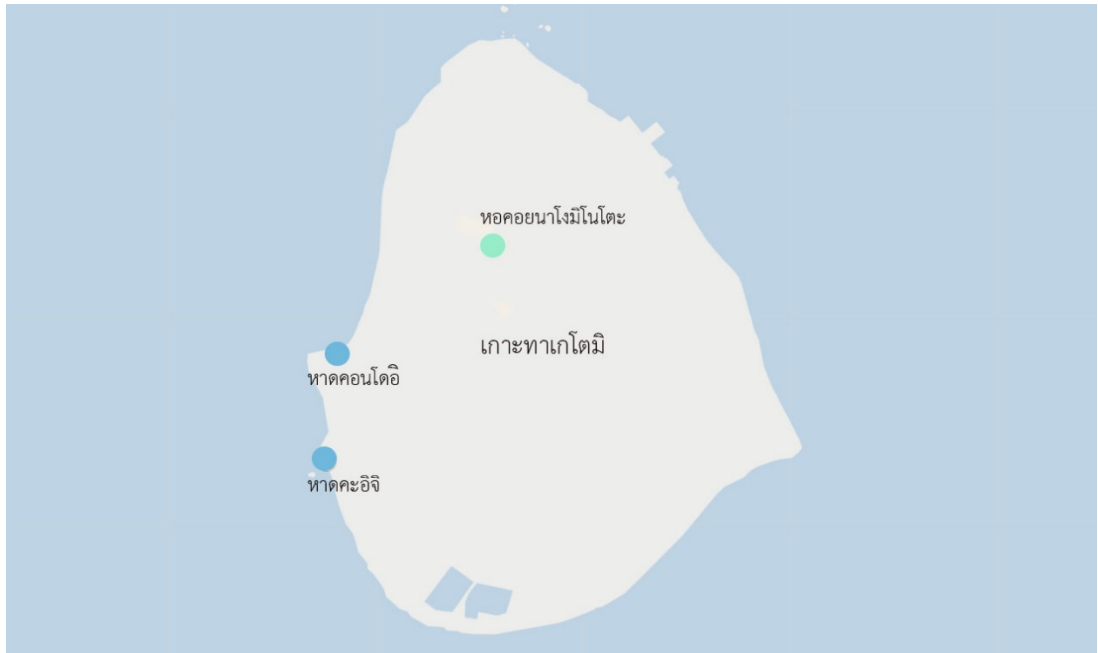
ภาพที่ 4.8 แสดงประเภทของแหล่งท่องเที่ยวในเกาะอิราบุ



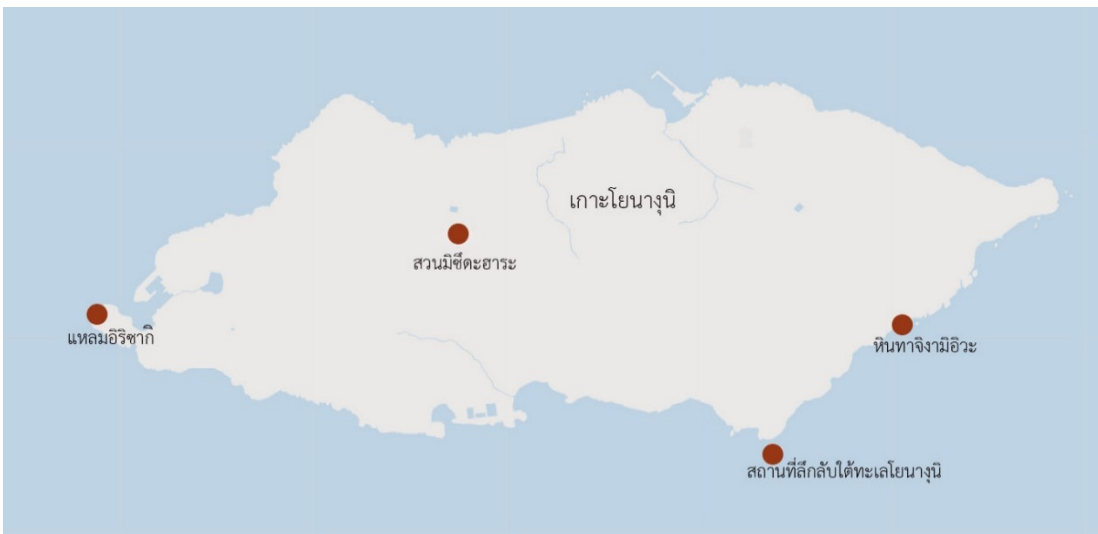
ภาพที่ 4.9 แสดงประเภทของแหล่งท่องเที่ยวในเกาะอิซิงากิ



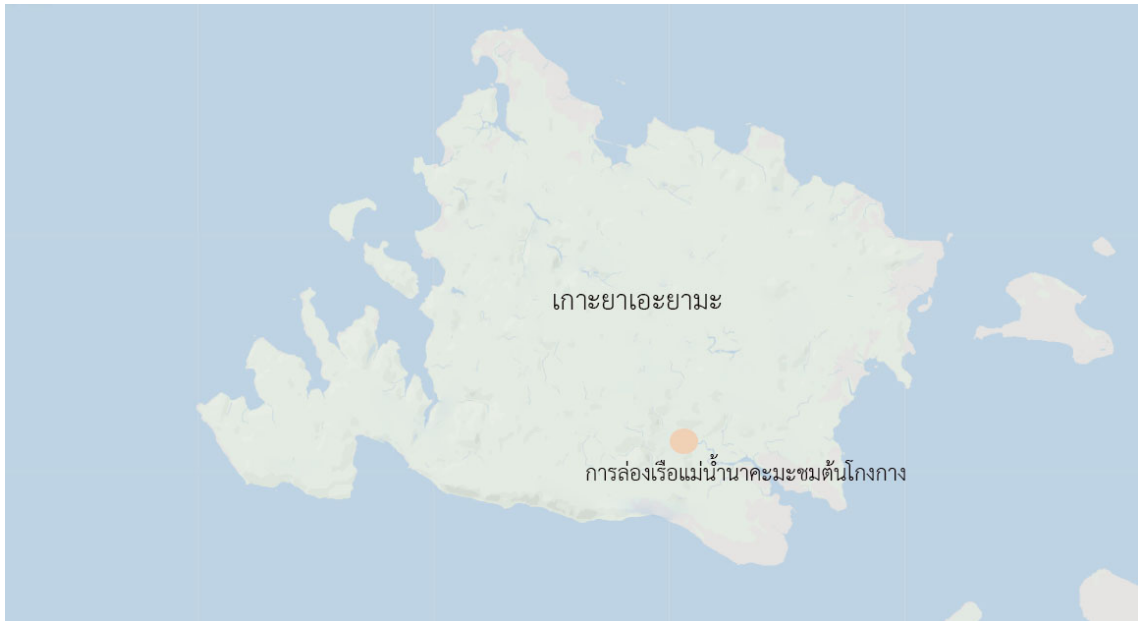
ภาพที่ 4.10 แสดงประเภทของแหล่งท่องเที่ยวในเกาะอิริโอโมเตะ



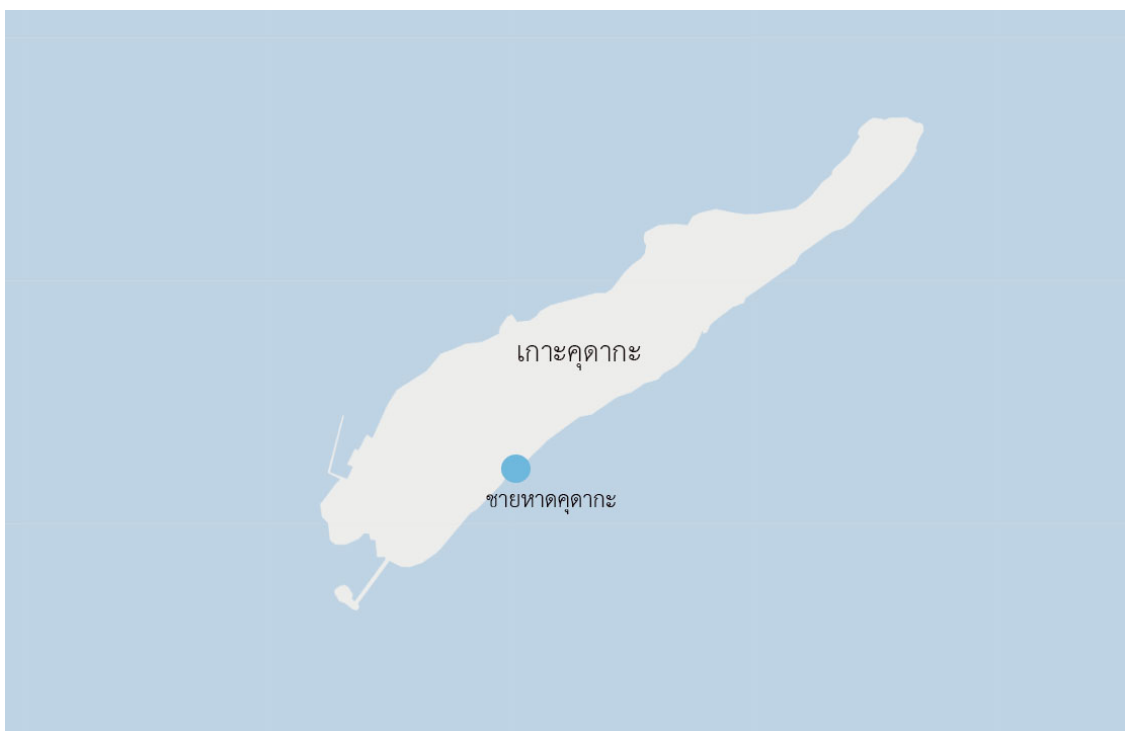
ภาพที่ 4.11 แสดงประเภทของแหล่งท่องเที่ยวในเกาะทาเกโตมิ



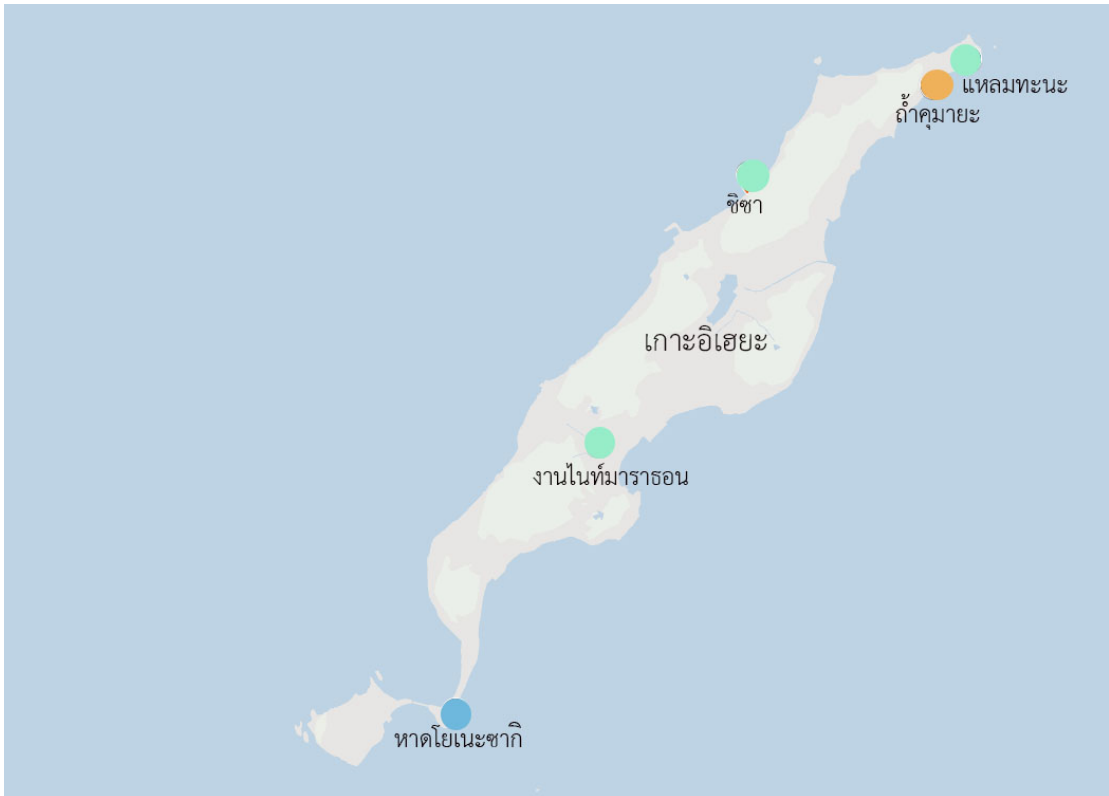
ภาพที่ 4.12 แสดงประเภทของแหล่งท่องเที่ยวในเกาะโยนางูนิ



ภาพที่ 4.13 แสดงประเภทของแหล่งท่องเที่ยวในเกาะยาเอะยามะ



ภาพที่ 4.14 แสดงประเภทของแหล่งท่องเที่ยวในเกาะคุดากะ



ภาพที่ 4.15 แสดงประเภทของแหล่งท่องเที่ยวในเกาะฮิเอยะ



ภาพที่ 4.16 แสดงประเภทของแหล่งท่องเที่ยวในเกาะโนโฮะ



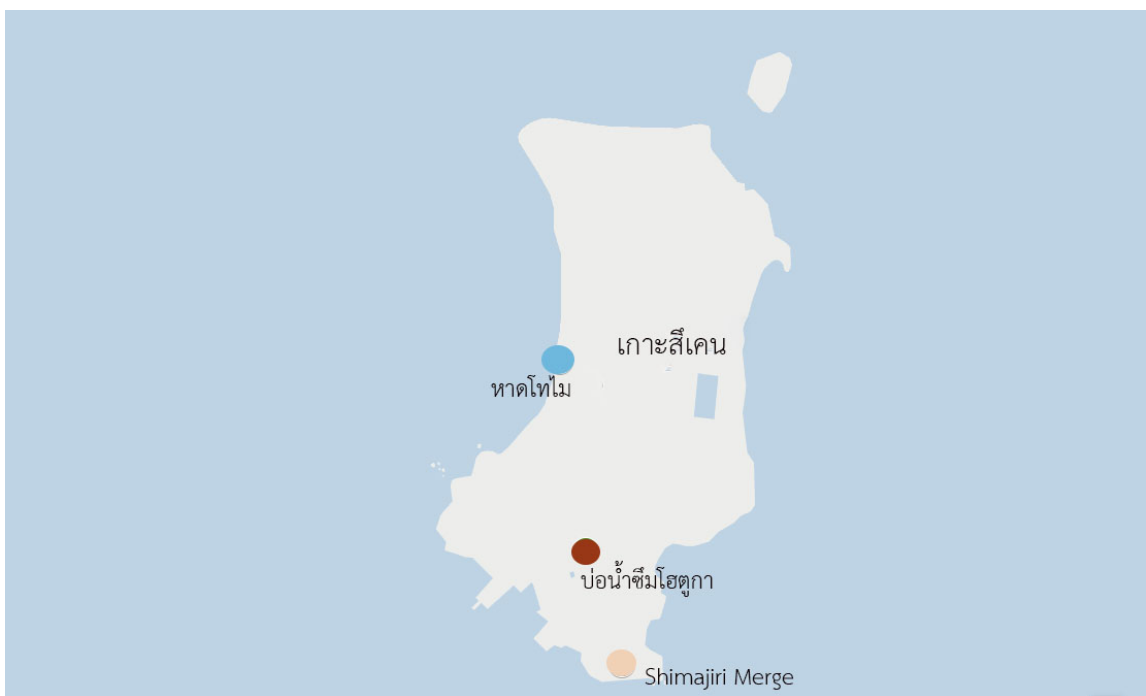
ภาพที่ 4.17 แสดงประเภทของแหล่งท่องเที่ยวในเกาะมินนง



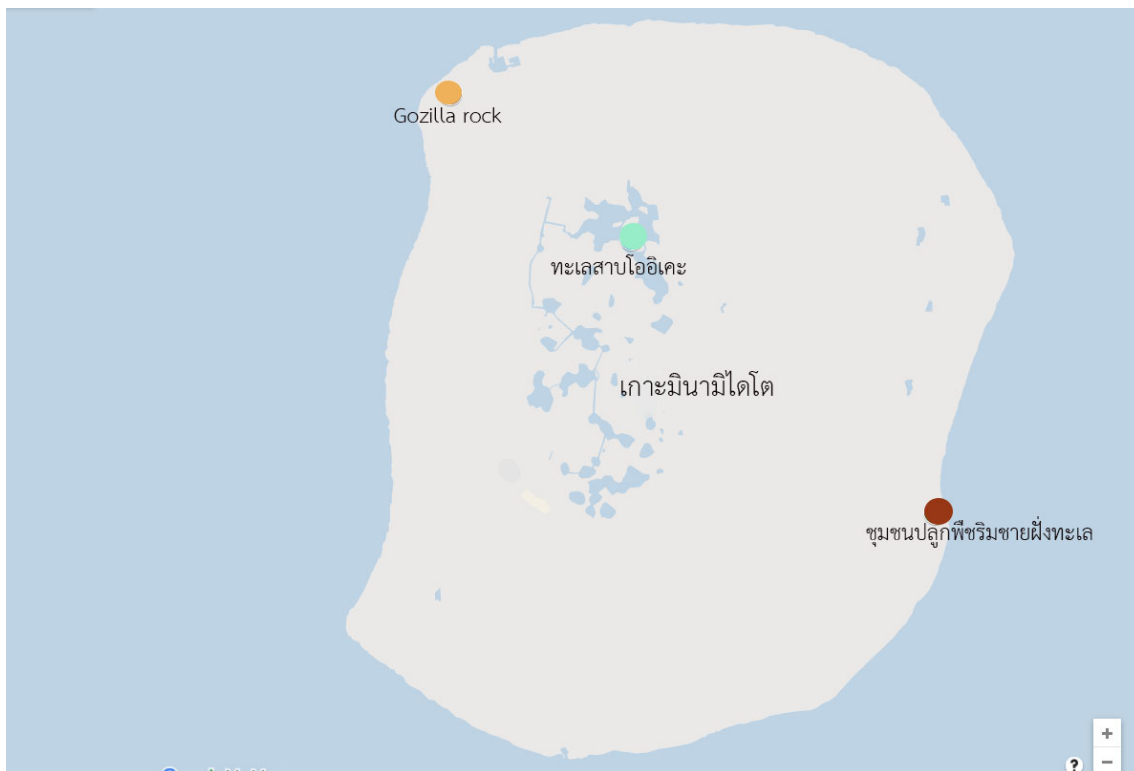
ภาพที่ 4.18 แสดงประเภทของแหล่งท่องเที่ยวในเกาะอะกุนิ



ภาพที่ 4.19 แสดงประเภทของแหล่งท่องเที่ยวในเกาะอิเซอนิ



ภาพที่ 4.20 แสดงประเภทของแหล่งท่องเที่ยวในเกาะสีเคน



ภาพที่ 4.21 แสดงประเภทของแหล่งท่องเที่ยวในเกาะมินามิไดโต

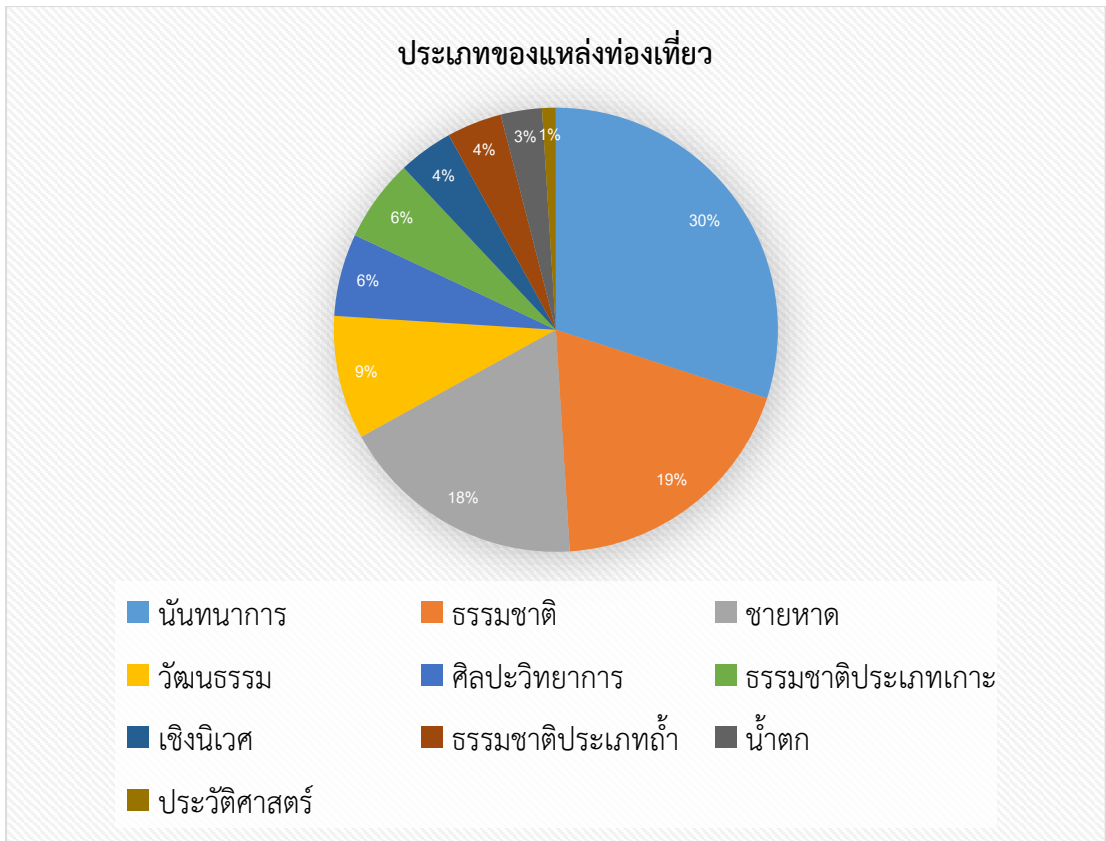
การกระจายของแหล่งเที่ยวเที่ยวประเภทต่างๆสามารถสรุปได้ดังนี้

แหล่งท่องเที่ยวจะกระจายตัวอยู่ในเกาะจำนวน 20 เกาะ ได้แก่ เกาะอิเอะ , เกาะคุเมะ , เกาะฮามาฮิงะ , เกาะมียาจิ , เกาะอิเคอิ , เกาะมียาโกะ , เกาะอิราบุ , เกาะอิซิงากิ , เกาะอิเอะ , เกาะคุเมะเกาะ , ฮามาฮิงะ , เกาะมียาจิ , เกาะอิเคอิ , เกาะมียาโกะ , เกาะอิราบุเกาะ , อิซิงากิเกาะ , อิริโอโมเตะ , เกาะทาเกโตะมิ , เกาะโยนางุณี , เกาะยาอะยามะ , เกาะคุดากะ , เกาะอิเฮยะ , เกาะโนโสะ , เกาะมินนะ , เกาะอะกุนิ , เกาะอิเซนะ , เกาะสีเคนและเกาะมินามิไดโต

ในแต่ละเกาะจะมีประเภทของแหล่งท่องเที่ยวที่แตกต่างกันออกไป ตามแต่ลักษณะภูมิประเทศ ซึ่งประเภทของแหล่งท่องเที่ยวที่พบมากที่สุด คือ แหล่งท่องเที่ยวเพื่อนันทนาการ คิดเป็นร้อยละ 30 อันดับที่สอง คือ แหล่งท่องเที่ยวทางธรรมชาติ คิดเป็นร้อยละ 19 อันดับที่สาม แหล่งท่องเที่ยวประเภทชายหาด คือ คิดเป็นร้อยละ 18 อันดับที่สี่ คือ แหล่งท่องเที่ยวทางวัฒนธรรม คิดเป็นร้อยละ 9 อันดับที่ห้า คือ แหล่งท่องเที่ยวทางศิลปะวิทยาการ คิดเป็นร้อยละ 6 อันดับที่หก คือ แหล่งท่องเที่ยวทางธรรมชาติประเภทเกาะ คิดเป็นร้อยละ 6 อันดับที่เจ็ด คือ แหล่งท่องเที่ยวเชิงนิเวศ คิดเป็นร้อยละ 5 อันดับที่แปด คือ แหล่งท่องเที่ยวทางธรรมชาติประเภทถ้ำ คิดเป็นร้อยละ 4 อันดับที่เก้า คือ แหล่งท่องเที่ยวประเภทน้ำตก คิดเป็นร้อยละ 3 และอันดับที่สิบ คือ แหล่งท่องเที่ยวทางประวัติศาสตร์ คิดเป็นร้อยละ 1

ตารางที่ 4.7 แสดงจำนวนและอัตราส่วนของแหล่งท่องเที่ยวบริเวณรอบเกาะโอกินาวา

ประเภทของแหล่งท่องเที่ยว	จำนวน (แห่ง)	ร้อยละ
นันทนาการ	17	30
ธรรมชาติ	12	19
ชายหาด	11	18
วัฒนธรรม	6	9
ศิลปะวิทยาการ	4	6
ธรรมชาติประเภทเกาะ	4	6
เชิงนิเวศ	3	4
ธรรมชาติประเภทถ้ำ	3	4
น้ำตก	2	3
ประวัติศาสตร์	1	1
รวม	63	100



ภาพที่ 4.22 แผนภูมิวงกลมแสดงสัดส่วนประเภทของแหล่งท่องเที่ยวรอบเกาะโอกินาวา

บทที่ 5

สรุปและอภิปรายผลการศึกษา

จากการศึกษาแหล่งท่องเที่ยวรอบเกาะโอกินาวา ประเทศญี่ปุ่น ซึ่งสามารถแบ่งได้จำนวน 20 แห่ง ได้แก่ เกาะอิเอะ , เกาะคุเมะ , เกาะฮามาอิชิ , เกาะมียาจิ , เกาะอิเคอิ , เกาะมียาโกะ , เกาะอิราบุ , เกาะอิซิงากิ , เกาะอิเอะ , เกาะคุเมะเกาะ , ฮามาอิชิ , เกาะมียาจิ , เกาะอิเคอิ , เกาะมียาโกะ , เกาะอิราบุเกาะ , เกาะอิซิงากิ , เกาะอิริโอโมเตะ , เกาะทาเกโตมิ , เกาะโยนางุณี , เกาะยาเอะยามะ , เกาะคุดากะ , เกาะอิเฮยะ , เกาะโนโฮะ , เกาะมินนะ , เกาะอะกุนิ , เกาะอิเซนะ , เกาะสีเคนและเกาะมินามิไดโต โดยแต่ละแห่งมีประเภทแหล่งท่องเที่ยวที่แตกต่างกันออกไป

พบว่า เกาะที่มีแหล่งท่องเที่ยวมากที่สุด คือ เกาะอิซิงากิ มีจำนวน 10 แห่ง รองลงมา คือ เกาะมียาโกะ มีจำนวน 6 แห่ง และเกาะอิริโอโมเตะ เกาะอิเฮยะจำนวน 5 แห่ง เกาะคุเมะ เกาะอิราบุและเกาะโยนางุณีจำนวนอย่างละ 4 แห่ง เกาะอิเอะ เกาะฮามาอิชิ เกาะทาเกโตมิ เกาะสีเคน เกาะมินามิไดโต และเกาะโนโฮะ จำนวนอย่างละ 3 แห่ง ส่วนเกาะมียาโกะ เกาะอิเคอิ เกาะยาเอะยามะ เกาะคุดากะ เกาะมินนะ เกาะอะกุนิและเกาะอิเซนะ มีจำนวนอย่างละ 1 แห่ง

นอกจากนี้ แหล่งท่องเที่ยวรอบเกาะโอกินาวายังมีประเภทของแหล่งท่องเที่ยวที่หลากหลาย โดยประเภทของแหล่งท่องเที่ยวที่มีมากที่สุด คือ แหล่งท่องเที่ยวเพื่อนันทนาการ คิดเป็นร้อยละ 30 อันดับที่สอง คือ แหล่งท่องเที่ยวทางธรรมชาติ คิดเป็นร้อยละ 19 อันดับที่สาม แหล่งท่องเที่ยวประเภทชายหาด คือ คิดเป็นร้อยละ 18 อันดับที่สี่ คือ แหล่งท่องเที่ยวทางวัฒนธรรม คิดเป็นร้อยละ 9 อันดับที่ห้า คือ แหล่งท่องเที่ยวทางศิลปวิทยาการ คิดเป็นร้อยละ 6 อันดับที่หก คือ แหล่งท่องเที่ยวทางธรรมชาติประเภทเกาะ คิดเป็นร้อยละ 6 อันดับที่เจ็ด คือ แหล่งท่องเที่ยวทางธรรมชาติประเภทถ้ำ คิดเป็นร้อยละ 5 อันดับที่แปด คือ แหล่งท่องเที่ยวเชิงนิเวศ คิดเป็นร้อยละ 4 อันดับที่เก้า คือ แหล่งท่องเที่ยวประเภทน้ำตก คิดเป็นร้อยละ 3 และอันดับที่สิบ คือ แหล่งท่องเที่ยวทางประวัติศาสตร์ คิดเป็นร้อยละ 2 ส่วนประเภทน้ำพุร้อนตามธรรมชาติและประเภทแก่งไม่พบรูปแบบการท่องเที่ยวประเภทนี้

เมื่อศึกษาถึงแหล่งท่องเที่ยวรอบเกาะโอกินาวา ผลการศึกษาพบว่าแหล่งท่องเที่ยวเพื่อนันทนาการพบมากที่สุดตามที่ได้คาดคะเน เพราะเนื่องจากรอบเกาะโอกินาวามีพื้นที่จำนวนมากทำให้สามารถทำกิจกรรมประเภทนี้ได้เยอะ ได้แก่ กิจกรรมเพื่อพักผ่อน ทักษะกีฬา และแหล่งท่องเที่ยวที่มีจำนวนรองลงมา ได้แก่ ประเภทชายหาด เนื่องจากโอกินาวามีภูมิประเทศเป็นเกาะจึงทำให้มีแหล่งท่องเที่ยวรูปแบบนี้จำนวนมาก

นอกจากนี้แหล่งท่องเที่ยวรอบเกาะโอกินาวาเป็นที่นิยม เพราะ มีแหล่งท่องเที่ยวที่มีชื่อเสียงได้รับความนิยมและเหมาะแก่การมาพักผ่อน แหล่งท่องเที่ยวที่มีชื่อเสียงและได้รับความนิยม เช่น ลานหินตาดามิที่เกาะคุเมะ เป็นลานหินที่ก่อตัวจากลาวาที่มีรูปทรงห้าเหลี่ยมและหกเหลี่ยมเท่านั้น,

จุดดำนํ้าเกาะอิราบุ จุดดำนํ้าที่ขึ้นชื่อของเกาะแห่งนี้มีหลายจุด แต่ละจุดมีชื่อเรียกและความสวยงามที่แตกต่างกันออกไป บางจุดเหมาะสำหรับผู้ที่เริ่มต้นดำนํ้าบางจุดเป็นเขตนํ้าลึกต้องอาศัยประสบการณ์และไปกับผู้เชี่ยวชาญ การดำนํ้าที่เกาะแห่งนี้สามารถพบสัตว์ได้หลายชนิด เช่น ปลาการ์ตูน ปลาฉลาม ตามแต่ฤดูฤดูกาล, ภูเขาโอโมเตะแห่งเกาะอิซิงากิ ได้ชื่อว่าเป็นภูเขาที่สูงที่สุดในโอกินาวา มีผู้คนนิยมมาปีนเป็นจำนวนมากในแต่ละปี เนื่องจากมีความอุดมสมบูรณ์ตลอดทาง มีสัตว์ป่าและความสวยงามของธรรมชาติ ซึ่งเมื่อมองจากยอดของเกาะสามารถมองเห็นวิวรอบเกาะอิซิงากิได้, นํ้าตกฟิโนซาร่าที่เกาะอิริโอโมเตะ นํ้าตกที่สูงที่สุดในโอกินาวา ชื่อของนํ้าตกมีความหมายว่าหนองสีขาวยาวลงมาจากด้านบน การมายังนํ้าตกแห่งนี้ต้องเดินทางด้วยเท้าใช้เวลาประมาณ 1 ชั่วโมงและหาดทรายดาวที่อิริโอโมเตะ เป็นหาดที่มีทรายลักษณะพิเศษ คือ เป็นรูปดาวมีห้าแฉกและอีกแบบเป็นรูปทรงคล้ายดวงอาทิตย์ ซึ่งทรายแห่งนี้เกิดจากซากของสิ่งมีชีวิตในอันดับฟอแรมมินิเฟอร่าหรือที่คนญี่ปุ่นเรียกว่า ยูโคจู มีขนาด 2 มิลลิเมตร ซึ่งมีความเชื่อว่าถ้าเก็บทรายพิเศษนี้ไปปะโชคดี จะเห็นได้ว่าสถานที่ท่องเที่ยวรอบเกาะโอกินาวามีความเป็นมาที่แตกต่างกัน ซึ่งในแต่ละที่ก็มีความน่าสนใจ จึงทำให้โอกินาวาเป็นแหล่งท่องเที่ยวที่นิยมและการมาท่องเที่ยวยังสถานที่เหล่านี้นอกจากจะได้สัมผัสกับธรรมชาติแล้วยังมีกิจกรรมที่หลากหลายด้วย

ข้อเสนอแนะ

จากที่ผู้วิจัยได้ทำการศึกษาพบว่า ข้อมูลเกี่ยวกับแหล่งท่องเที่ยวรอบเกาะโอกินาวา ประเทศญี่ปุ่นนั้น ผู้วิจัยได้ศึกษาจากแหล่งข้อมูลทั้งประเภทหนังสือและสื่อออนไลน์ ข้อมูลในแต่ละแหล่งท่องเที่ยวมีข้อมูลค่อนข้างน้อย มีข้อมูลที่ไม่ครบถ้วน ซึ่งนักท่องเที่ยวที่สนใจจะเดินทางไปจึงจำเป็นต้องหาข้อมูลจากหลายแห่ง นอกจากนี้ แหล่งข้อมูลที่เป็นภาษาต่างชาติ เช่น ภาษาอังกฤษ ภาษาญี่ปุ่น มีข้อมูลค่อนข้างน้อยและข้อมูลบางอย่างหาได้ยาก ผู้วิจัยจึงมีความเห็นว่าถ้าได้ศึกษาข้อมูลที่หลากหลายและน่าเชื่อถือจะทำให้วิจัยมีข้อมูลที่ครบถ้วนและสมบูรณ์กว่าเดิม

บรรณานุกรม

หนังสือ

- ชาธร โชคภัทระ และธรรนา สภารักษ์ปัญญา.(2556). **OKINAWA**.พิมพ์ครั้งที่ 1.กรุงเทพฯ: บริษัท อติตตา พิบลีเคชั่น จำกัด.
- ตะวัน พันธุ์แก้ว.(2557). **โอกินาวาเยือนเกาะสวรรค์ที่ได้ชื่อว่าฮาวายแห่งญี่ปุ่น**.พิมพ์ครั้งที่1. กรุงเทพฯ:สำนักพิมพ์ดีพลัส.
- ศันสวัตต์ ภูมิจิตร .(2561). **เซียนโอกินาวา**.พิมพ์ครั้งที่ 1.กรุงเทพฯ:อมรินทร์แทรเวล อมรินทร์พริ้นติ้งแอนด์พับลิชชิ่ง.

สื่ออิเล็กทรอนิกส์

- ประภัสสร เสวิกุล.(19 กันยายน 2557).**ปัจจัยการท่องเที่ยว**.สืบค้นเมื่อ 30 มีนาคม 2562 จาก www.komchadluek.net/news/politic/192403
- หฤทัย พันธุ์จุล.(ม.ป.ป).**ปัจจัยที่มีอิทธิพลต่อการท่องเที่ยว**.สืบค้นเมื่อ 30 มีนาคม 2562 จาก <https://sites.google.com/site/xutsahkrmthxngtheiyw27001001/3-nak-thxng-theiyw/3-3-paccay-thi-mi-xiththipl-tx-kar-thxng-theiyw>
- องค์การส่งเสริมการท่องเที่ยวแห่งประเทศไทย.(ม.ป.ป).**ข้อมูลเกี่ยวกับญี่ปุ่น**.สืบค้นเมื่อ 10 กุมภาพันธ์ 2562 จาก <https://www.jnto.or.th/information/basic-infomation/>
- อมรรัตน์ พรโล.(27 มีนาคม 2555).**ความหมายและความสำคัญของการท่องเที่ยว**.สืบค้นเมื่อ 30 มีนาคม 2562 จาก <http://52011011275g5.blogspot.com/2012/03/blog-post.html>
- 沖縄県推計人口**.(2560).Retrieved May 1,2017,from http://www.pref.okinawa.jp/toukeika/estimates/estimates_suikei.html
- Angle เรื่องราวเกี่ยวกับญี่ปุ่น.(11 พฤศจิกายน 2559).**เกาะคุเมะระธรรมชาติติดทะเล**.สืบค้นเมื่อ 2 เมษายน 2562 จาก <https://anngle.org/th/j-journer/okinawa-ken/kumeisland.html>
- Aqua Holic.(30 สิงหาคม 2560). **3DR Solo 4K Drone II IKEI Island Okinawa Japan**.สืบค้นเมื่อ 5 เมษายน 2562 จาก <https://www.youtube.com/watch?v=suZ5KnpfcZc>
- Herenow.(ม.ป.ป).**About Okinawa**.สืบค้นเมื่อ 20 มีนาคม 2562 จาก <https://www.herenow.city/en/okinawa/information/>
- Japan Airlines.(ม.ป.ป).**เกาะมียาโกะ**.สืบค้นเมื่อ 5 เมษายน 2562 จาก https://www.th.jal.co.jp/th/th/guidetojapan/detail/?spot_code=miyako
- Japan Hoppers.(ม.ป.ป).**หมู่เกาะยาเอยามะ**.สืบค้นเมื่อ 5 เมษายน 2562 จาก https://www.japanhoppers.com/th/kyushu_okinawa/yaeyamaislands/
- Namjai.(2556).**タイ語確認用**.สืบค้นเมื่อ 10 เมษายน 2562 จาก <http://kakunin.namjai.cc/e46984.html>

Nippon Engineering Consultants.(ม.ป.ป).**Irabu Bridge**.สืบค้นเมื่อ 5 เมษายน 2562 จาก
<https://www.ne-con.co.jp/ne-con/pub/english/field/bridge/irabu-bridge/>

Okinawa Island Guide.(ม.ป.ป).**kerama Islands**.สืบค้นเมื่อ 5 เมษายน 2562 จาก
<https://www.oki-islandguide.com/areaguide/kerama-islands-2>

Talon Japan.(ม.ป.ป).**เกาะอิริโอมเตะ**.สืบค้นเมื่อ 5 เมษายน 2562 จาก <https://www.talonjapan.com/iriomote-island/>

Threeteatree.(ม.ป.ป).**เกาะมินนะจิมะ Summer Paradise**.สืบค้นเมื่อ 10 มีนาคม 2562 จาก
<https://takemeaway.life/travel/summerparadise-minnajimaisland/>

Torism of World.(ม.ป.ป).**ความหมายของการท่องเที่ยว**.สืบค้นเมื่อ 30 มีนาคม 2562 จาก
<https://tourismatbuu.wordpress.com/ความรู้เบื้องต้นการท่องเที่ยว/ความหมายของการท่องเที่ยว>

Visit Okinawa Japan.(ม.ป.ป).**เกาะทาเคโทมิ**.สืบค้นเมื่อ 5 เมษายน 2562 จาก <https://www.visitokinawa.jp/destinations/yaeyama-region/taketomi?lang=th>

Visit Okinawa Japan.(ม.ป.ป).**Hamahiga Island**.สืบค้นเมื่อ 10 เมษายน 2562 จาก
<https://www.visitokinawa.jp/destinations/islands-connected-okinawa-main-island/hamahiga-island>

Okinawa Regional Headquarters JMA.(2555). **沖縄の平年の天候**.สืบค้นเมื่อ 27 มีนาคม 2562 จาก <http://www.jma-net.go.jp/okinawa/know/kaiyo/tenko.html>

ประวัติผู้วิจัย

ชื่อ-สกุล
ที่อยู่

นางสาว ลลิตภัทร สุธีธนานนท์
42/119 หมู่ 5 แขวงไร่ขิง เขตสามพราน จังหวัดนครปฐม
73120

การศึกษา

สำเร็จการศึกษาระดับมัธยมปลายจาก โรงเรียนพระฤทัย
คอนแวนต์ สำเร็จการศึกษาหลักสูตรอักษรศาสตรบัณฑิต
วิชาเอกเอเชียศึกษา สาขาภาษาญี่ปุ่น มหาวิทยาลัยศิลปากร