



สารนิพนธ์

เรื่อง การศึกษาองค์ประกอบและปัจจัยทางภูมิศาสตร์ของแหล่งท่องเที่ยวที่เป็นมรดกโลกทาง  
ธรรมชาติของสาธารณรัฐประชาชนจีน

โดย

นางสาวกนกวรรณ สืบพันธ์โกย

รหัสนักศึกษา 05590583

สารนิพนธ์นี้เป็นส่วนหนึ่งของการศึกษาตามหลักสูตรปริญญาอักษรศาสตรบัณฑิต

สาขาวิชาเอเชียศึกษา คณะอักษรศาสตร์ มหาวิทยาลัยศิลปากร

ปีการศึกษา 2562

ลิขสิทธิ์ของคณะอักษรศาสตร์ มหาวิทยาลัยศิลปากร

ชื่อสารนิพนธ์	การศึกษาองค์ประกอบและปัจจัยทางภูมิศาสตร์ของแหล่งท่องเที่ยวที่เป็นมรดกโลกทางธรรมชาติของสาธารณรัฐประชาชนจีน
ผู้เขียน	นางสาวกนกวรรณ สืบพันธ์โกย
อาจารย์ที่ปรึกษาสารนิพนธ์	อาจารย์ ดร.สุรียพร จรุงธนะกิจ
สาขาวิชา	เอเชียศึกษา คณะอักษรศาสตร์ มหาวิทยาลัยศิลปากร วิทยาเขตพระราชวังสนามจันทร์
ปีการศึกษา	2562

### บทคัดย่อ

สารนิพนธ์ “การศึกษาองค์ประกอบและปัจจัยทางภูมิศาสตร์ของแหล่งท่องเที่ยวที่เป็นมรดกโลกทางธรรมชาติของสาธารณรัฐประชาชนจีน” มีวัตถุประสงค์เพื่อศึกษาที่ตั้งของแหล่งท่องเที่ยวที่เป็นมรดกโลกทางธรรมชาติของสาธารณรัฐประชาชนจีน ศึกษาปัจจัยทางภูมิศาสตร์และองค์ประกอบของแหล่งท่องเที่ยวที่เป็นมรดกโลกทางธรรมชาติของสาธารณรัฐประชาชนจีน โดยมีการรวบรวมข้อมูลแหล่งท่องเที่ยวจากเว็บไซต์และเอกสารที่เกี่ยวข้อง จากนั้นทำการวิเคราะห์ข้อมูลทุกมิติด้วยวิธีการวิเคราะห์เชิงพรรณนา

ผลการศึกษาพบว่า แหล่งท่องเที่ยวที่เป็นมรดกโลกทางธรรมชาติของสาธารณรัฐประชาชนจีนนั้นมีที่ตั้งกระจายตัวอยู่ในภูมิภาคต่าง ๆ ของสาธารณรัฐประชาชนจีน แหล่งท่องเที่ยวที่เป็นมรดกโลกทางธรรมชาติของสาธารณรัฐประชาชนจีนส่วนใหญ่มีปัจจัยทางภูมิศาสตร์ทั้งด้านลักษณะภูมิประเทศ ลักษณะภูมิอากาศที่มีความโดดเด่นเป็นเอกลักษณ์เฉพาะตัวและมีความแตกต่างกันไปตามเขตภูมิภาคที่ตั้ง อีกทั้งภายในแหล่งท่องเที่ยวที่เป็นมรดกโลกทางธรรมชาติของสาธารณรัฐประชาชนจีนส่วนใหญ่มีองค์ประกอบของแหล่งท่องเที่ยวที่ครบถ้วนสำหรับนักท่องเที่ยว เห็นจากด้านสิ่งดึงดูดใจของแหล่งท่องเที่ยวภายในแหล่งมรดกโลกทางธรรมชาติส่วนใหญ่มีแหล่งท่องเที่ยวทางธรรมชาติที่งดงามซึ่งเป็นสิ่งดึงดูดใจนักท่องเที่ยว ด้านการเข้าถึงแหล่งท่องเที่ยว (การเดินทาง) มีการเข้าถึงได้อย่างสะดวกสบาย และด้านสิ่งอำนวยความสะดวก (ที่พัก) มีที่พักในบริเวณใกล้เคียงแหล่งท่องเที่ยวที่เอื้ออำนวยและมีหลายรูปแบบให้เลือกใช้บริการ ดังนั้นแหล่งท่องเที่ยวที่เป็นมรดกโลกทางธรรมชาติของสาธารณรัฐประชาชนจีนจึงเป็นแหล่งท่องเที่ยวที่ได้รับความสนใจจากนักท่องเที่ยวทั่วโลกจำนวนมากไม่น้อย

**คำสำคัญ :** องค์ประกอบแหล่งท่องเที่ยว, ปัจจัยทางภูมิศาสตร์, แหล่งมรดกโลกทางธรรมชาติของสาธารณรัฐประชาชนจีน

### กิตติกรรมประกาศ

สารนิพนธ์เรื่อง การศึกษาค้นคว้าประกอบและปัจจัยทางภูมิศาสตร์ของแหล่งท่องเที่ยวที่เป็นมรดกโลกทางธรรมชาติของสาธารณรัฐประชาชนจีน เป็นส่วนหนึ่งของรายวิชา 450112 การศึกษาเอกเทศ (INDEPENDENT STUDY)

สารนิพนธ์ชิ้นนี้สามารถสำเร็จได้ด้วยดี เนื่องจากได้รับการกรุณาอย่างสูงจาก อาจารย์ ดร.สุริพร จรุงธนะกิจ อาจารย์ที่ปรึกษางานวิจัย ที่กรุณาให้คำแนะนำและให้คำปรึกษา ตลอดจนการปรับปรุงแก้ไขข้อบกพร่องต่างๆ ด้วยความเอาใจใส่เป็นอย่างดี จนทำให้งานวิจัยในครั้งนี้เสร็จสมบูรณ์ ข้าพเจ้าขอขอบพระคุณอาจารย์อย่างสูงไว้ ณ ที่นี้ และขอขอบคุณครอบครัว และเพื่อน ๆ ที่คอยให้ความช่วยเหลือ ให้คำแนะนำ ตลอดจนให้กำลังใจ ซึ่งเป็นแรงผลักดันให้การศึกษาวิจัยในครั้งนี้สำเร็จ ลุล่วงไปได้ด้วยดี

ผู้วิจัยหวังว่า งานวิจัยฉบับนี้จะเป็นประโยชน์แก่ผู้ที่สนใจ หากมีข้อบกพร่องหรือข้อผิดพลาดประการใด ข้าพเจ้าก็ขออภัยไว้ ณ ที่นี้

กนกวรรณ สืบพันธุ์ไทย

## สารบัญ

บทคัดย่อ.....	ก
กิตติกรรมประกาศ.....	ข
สารบัญ.....	ค
สารบัญรูปภาพ.....	ง
บทที่ 1 บทนำ.....	1
1.1 ที่มาและความสำคัญ.....	1
1.2 วัตถุประสงค์.....	2
1.3 ประโยชน์ที่คาดว่าจะได้รับ.....	2
1.4 ขอบเขตการศึกษา.....	3
1.5 นิยามศัพท์.....	4
บทที่ 2 แนวความคิดและงานวิจัยที่เกี่ยวข้อง.....	5
2.1 แนวความคิดและทฤษฎี.....	5
2.2 ข้อมูลทั่วไปเกี่ยวกับภูมิศาสตร์ของสาธารณรัฐประชาชนจีน.....	19
2.3 งานวิจัยที่เกี่ยวข้อง.....	24
บทที่ 3 วิธีการศึกษา.....	30
3.1 แหล่งที่มาของข้อมูล.....	30
3.2 วิธีการดำเนินงาน.....	30
3.3 เครื่องมือที่ใช้ในการศึกษา.....	31
บทที่ 4 ผลการวิจัย.....	32
4.1 ที่ตั้งของแหล่งท่องเที่ยวที่เป็นมรดกโลกทางธรรมชาติของ สาธารณรัฐประชาชนจีน.....	32
4.2 ปัจจัยทางภูมิศาสตร์และองค์ประกอบของแหล่งท่องเที่ยวที่ เป็นมรดกโลกทางธรรมชาติของสาธารณรัฐประชาชนจีน.....	38
บทที่ 5 สรุปผลการวิจัยและข้อเสนอแนะ.....	86
5.1 สรุปผลการศึกษา.....	86
5.2 อภิปรายผล.....	90

## สารบัญ (ต่อ)

5.3 ข้อเสนอแนะ.....	91
5.4 ข้อจำกัดในการศึกษา.....	92
บรรณานุกรม.....	93
ประวัติผู้วิจัย.....	98
แบบโอนลิขสิทธิ์สารนิพนธ์.....	99

## สารบัญรูปภาพ

ภาพที่ 1 แผนที่แสดงที่ตั้งของประเทศจีน.....	20
ภาพที่ 2 เขตการปกครองต่าง ๆ ของสาธารณรัฐประชาชนจีน.....	21
ภาพที่ 3 ธงชาติจีน.....	22
ภาพที่ 4 เงินตราของจีน.....	23
ภาพที่ 5 แผนที่แสดงที่ตั้งของแหล่งท่องเที่ยวที่เป็นมรดกโลกทางธรรมชาติของ สาธารณรัฐประชาชนจีน.....	32
ภาพที่ 6 แผนที่แสดงที่ตั้งของพื้นที่ที่มีคุณค่าทางทัศนียภาพและประวัติศาสตร์ หุบเขาจิ่วจ้ายโกว.....	34
ภาพที่ 7 แผนที่แสดงที่ตั้งของพื้นที่ที่มีคุณค่าทางทัศนียภาพและประวัติศาสตร์ หวงหลง.....	34
ภาพที่ 8 แผนที่แสดงที่ตั้งของพื้นที่ที่มีคุณค่าทางทัศนียภาพและประวัติศาสตร์ อู่หลิงหยวน.....	35
ภาพที่ 9 แผนที่แสดงที่ตั้งของพื้นที่คุ้มครองแม่น้ำสามสายแห่งยูนนาน.....	35
ภาพที่ 10 แผนที่แสดงที่ตั้งของเขตรักษาพันธุ์แพนด้ายักษ์แห่งเสฉวน.....	36
ภาพที่ 11 แผนที่แสดงที่ตั้งของอุทยานแห่งชาติภูเขาซานชิง.....	36
ภาพที่ 12 แผนที่แสดงที่ตั้งของเทียนชานในซินเจียง.....	37
ภาพที่ 13 แผนที่แสดงที่ตั้งของเส้นทางเจียแห่งหุเป่ย์.....	37
ภาพที่ 14 แผนที่แสดงที่ตั้งของฟานจิงชาน.....	38
ภาพที่ 15 น้ำตกธารไข่มุก (Pearl Shoal Waterfall).....	40
ภาพที่ 16 ทะเลสาบห้าสี (Five Flower Lake).....	40
ภาพที่ 17 ทะเลสาบกระจก (Mirror Lake).....	41
ภาพที่ 18 ทะเลสาบยาว (Long Lake).....	41
ภาพที่ 19 ทะเลสาบชูเจิ้ง (Shuzheng Lakes).....	42
ภาพที่ 20 โรงแรม Banyan Tree Jiuzhaigou.....	43
ภาพที่ 21 โรงแรม Sanroyal International Hotel.....	44
ภาพที่ 22 โรงแรม Hilton Jiuzhaigou Resort.....	45
ภาพที่ 23 อุทยานมังกรเหือง.....	47

## สารบัญรูปภาพ (ต่อ)

ภาพที่ 24	ลำธารโหมวหนี่.....	47
ภาพที่ 25	ช่องเขาดันหยุน.....	48
ภาพที่ 26	โรงแรม Songpan Hualong Hotel.....	49
ภาพที่ 27	โรงแรม Seercuo International Hotel Aba Autonomous Region.....	50
ภาพที่ 28	เขาเทียนจื่อชาน.....	52
ภาพที่ 29	สะพานหนึ่งโน้ใต้หล้า.....	52
ภาพที่ 30	จุดชมวิวกาหวาดสีปลี.....	53
ภาพที่ 31	ลำธารแส่ทอง.....	53
ภาพที่ 32	ถ้ำประตูสวรรค์.....	54
ภาพที่ 33	โรงแรม Pullman Zhangjiajie.....	55
ภาพที่ 34	เกสต์เฮ้าส์ Zhangjiajie Red Apple Inn.....	55
ภาพที่ 35	แม่น้ำจูเจียง.....	57
ภาพที่ 36	แม่น้ำหลานชางเจียง.....	57
ภาพที่ 37	แม่น้ำจินซาเจียง.....	58
ภาพที่ 38	เขตอนุรักษ์ธรรมชาติเขา Gaoligongshan.....	59
ภาพที่ 39	เขตอนุรักษ์ธรรมชาติเขาเหมยหลี่ซัน.....	59
ภาพที่ 40	โรงแรม Hilton Garden Inn Nujiang.....	61
ภาพที่ 41	โรงแรม Intercontinental Hotels and Resorts.....	61
ภาพที่ 42	โรงแรม Songtsam Shangri-la lvgu Lodge.....	62
ภาพที่ 43	ศูนย์อนุรักษ์หมีแพนด้าเฉิงตู.....	63
ภาพที่ 44	เขตอนุรักษ์ธรรมชาติ Wolong.....	64
ภาพที่ 45	โรงแรม Dorsett Grand Chengdu.....	65
ภาพที่ 46	โรงแรม Sheraton Chengdu Lido Hotel.....	66
ภาพที่ 47	จุดชมวิวกานกิงหยวน.....	68
ภาพที่ 48	จุดชมวิวกายฝิ่งตะวันตก.....	68
ภาพที่ 49	จุดชมวิวกานกิงหลิง.....	69
ภาพที่ 50	จุดชมวิวกานกิงชอ.....	69

### สารบัญรูปภาพ (ต่อ)

ภาพที่ 51 โรงแรม SanQingShan New Century Resort.....	70
ภาพที่ 52 โรงแรม Hilton Sanqingshan Resort.....	71
ภาพที่ 53 ภูเขาเทียนชานในซินเจียง.....	72
ภาพที่ 54 ทะเลสาบเทียนฉือ.....	73
ภาพที่ 55 โรงแรม Grand Mercure Urumqi Hualing.....	75
ภาพที่ 56 โรงแรม Hilton Urumqi.....	75
ภาพที่ 57 ที่ราบสีแดง (红坪画廊).....	77
ภาพที่ 58 ยอดเสินหนง (神农顶).....	77
ภาพที่ 59 ถ้ำนกนางแอ่น (燕子洞).....	78
ภาพที่ 60 คลองม้าป่า (野马河).....	78
ภาพที่ 61 โรงแรม Kangdi Junlan.....	79
ภาพที่ 62 โรงแรม A'er Kadiya Senlin Hotel.....	80
ภาพที่ 63 Red Cloud Golden Peak.....	82
ภาพที่ 64 Mushroom Stone.....	82
ภาพที่ 65 Book - Shaped Rocks.....	83
ภาพที่ 66 โรงแรม Topfort Hotel.....	84
ภาพที่ 67 Fanxi Guesthouse.....	85
ภาพที่ 68 โรงแรม A Poetic Place.....	85



## บทที่ 1

### บทนำ

#### 1.1 ที่มาและความสำคัญ

แหล่งท่องเที่ยวทางธรรมชาติหมายถึง สถานที่ที่เปิดใช้เพื่อการท่องเที่ยว โดยมีทรัพยากรธรรมชาติเป็นสิ่งดึงดูดใจให้นักท่องเที่ยวมาเยือน ซึ่งทรัพยากรธรรมชาติเหล่านี้อาจจะเป็นความงดงามตามสภาพธรรมชาติ ความแปลกตาของสภาพธรรมชาติ สัตว์ที่สำคัญทางธรณีวิทยาและภูมิศาสตร์อันเป็นเอกลักษณ์หรือเป็นสัญลักษณ์ของท้องถิ่นนั้นๆ สภาพแวดล้อมทางธรรมชาติที่มีลักษณะพิเศษ (Special Environment Features) หรือสภาพแวดล้อมที่มีคุณค่าทางวิชาการก็ได้

สาธารณรัฐประชาชนจีน หรือที่ชาวตะวันตกเรียกรวมๆว่า “China” (จีน) ตั้งอยู่ทางซีกโลกเหนือ แผ่นดินใหญ่ด้านตะวันออกของทวีปเอเชีย มีพื้นที่ 9.6 ล้านตารางกิโลเมตร มีเนื้อที่กว้างเกือบเท่ากับ 1 ใน 15 ของเนื้อที่พื้นดินทั้งหมดของโลก นับว่าเป็นประเทศที่มีขนาดใหญ่ที่สุดของทวีปเอเชีย มีพรมแดนติดต่อกับประเทศต่าง ๆ โดยรอบ 15 ประเทศ โดยมีเส้นพรมแดนทางบกยาวกว่า 20,000 กิโลเมตร ขณะที่ทิศตะวันออกและทิศใต้จดทะเลเหลือง ทะเลจีนตะวันออก และทะเลจีนใต้

สาธารณรัฐประชาชนจีนมีลักษณะพื้นที่ที่สลับซับซ้อน ทั่วโลกมีความหลากหลายเนื่องจากได้รับอิทธิพลจากลักษณะและปัจจัยทางภูมิศาสตร์ จึงก่อให้เกิดทรัพยากรการท่องเที่ยวมากมายชนิด สามารถบอกได้ว่าทรัพยากรการท่องเที่ยวของสาธารณรัฐประชาชนจีนมีความหลากหลายกว่า 80% ของทรัพยากรการท่องเที่ยวทั่วโลก ด้วยเหตุนี้สาธารณรัฐประชาชนจีนจึงเต็มไปด้วยแหล่งท่องเที่ยวทางธรรมชาติที่มีความเป็นเอกลักษณ์ อีกทั้งยังได้รับการขึ้นทะเบียนเป็นมรดกโลกทางธรรมชาติจากองค์การการศึกษา วิทยาศาสตร์ และวัฒนธรรมแห่งสหประชาชาติ (ยูเนสโก : UNESCO) เป็นจำนวนหลายแห่ง

จากข้างต้น สาธารณรัฐประชาชนจีนมีแหล่งท่องเที่ยวทางธรรมชาติที่เป็นเอกลักษณ์เฉพาะตัว และมีความเป็นธรรมชาติที่งดงามแล้ว อีกทั้งยังได้รับการขึ้นทะเบียนเป็นมรดกโลกทางธรรมชาติตั้งแต่คริสต์ศักราช 1992 - 2018 ในปัจจุบันจะเห็นว่าสาธารณรัฐประชาชนจีนมีแหล่งท่องเที่ยวทางธรรมชาติที่เป็นมรดกโลกทางธรรมชาติจำนวนหลายแห่งด้วยกัน เช่น หุบเขาจิ่วจ้ายโกว และอุทยานแห่งชาติหวงหลงได้รับการขึ้นทะเบียนในคริสต์ศักราช 1992 อุทยานแห่งชาติจิ่วจ้ายโกว เป็นสถานที่ท่องเที่ยวทางธรรมชาติที่ตั้งอยู่ทางตอนเหนือของมณฑลเสฉวน สามารถดึงดูดนักท่องเที่ยวได้ปีละหลาย ๆ ล้านคนโดยเฉพาะในช่วงฤดูใบไม้ร่วง ที่ใบไม้รอบ ๆ หุบเขาจะพร้อมใจกันเปลี่ยนเป็นสีส้มอมเหลือง สะท้อนกับสีฟ้าอมเขียวของทะเลสาบ จนทำให้เกิดภาพที่ดูเหมือนศิลปะ

มากกว่าธรรมชาติจะสร้างขึ้นเองได้ นอกจากนี้ยังมีน้ำตกให้ดื่มด่ำกับธรรมชาติอย่างเต็มที่ และยังมีอากาศที่หนาวเย็นตลอดเวลาและถัดออกไปไม่ไกลก็เป็นที่ตั้งของจุดชมธรรมชาติขึ้นชื่ออีกแห่งคือ หวงหลง หรือมังกรสีเหลือง (Huanglong –Yellow Dragon) ซึ่งเป็นลุ่มน้ำลึกสีเหลืองจากการสะสมของหินปูน มีน้ำตกสวยงาม น้ำตกนูโอรินา (Nuorina) เมืองนี้สามารถเที่ยวได้ทั้งปี เพราะในช่วงฤดูหนาวก็จะเป็นแหล่งสกียอดนิยม โดยเฉพาะที่ภูเขาซีหลิง (Xi ling Snow Maintain) ที่ได้ฉายาว่า “แอลป์แห่งบูรพา” ตานเสียแห่งนี้ได้รับการขึ้นทะเบียนในคริสต์ศักราช 2010 เป็นแนวเขาที่มีลวดลายเป็นริ้วสีธรรมชาติ หรือที่เรียกกันว่า ภูเขาสายรุ้งหรือ “เขาสายรุ้งต้นเซีย” เขาสายรุ้งแห่งนี้คือนิยามของคำว่าความมหัศจรรย์ทางธรรมชาติอย่างแท้จริง และเป็นสถานที่ท่องเที่ยวที่เป็นจุดสนใจของนักท่องเที่ยวจำนวนมาก เป็นต้น ด้วยเหตุนี้แหล่งท่องเที่ยวทางธรรมชาติในสาธารณรัฐประชาชนจีนจึงเป็นแหล่งดึงดูดนักท่องเที่ยวให้เข้ามาท่องเที่ยวในสาธารณรัฐประชาชนจีนเป็นจำนวนมากและมีอัตราที่เพิ่มขึ้นในทุก ๆ ปี ดังนั้นแหล่งท่องเที่ยวทางธรรมชาติที่เป็นมรดกโลกทางธรรมชาตินับได้ว่าเป็นทางเลือกที่น่าสนใจแก่นักเดินทางไมใช่น้อย

จากความน่าสนใจและน่าค้นหาดังกล่าว ผู้วิจัยใคร่ศึกษา “การศึกษาองค์ประกอบและปัจจัยทางภูมิศาสตร์ของแหล่งท่องเที่ยวที่เป็นมรดกโลกทางธรรมชาติของสาธารณรัฐประชาชนจีน” เพื่อแสดงให้เห็นถึงความเป็นอัตลักษณ์และความน่าสนใจของแหล่งท่องเที่ยวที่เป็นมรดกโลกทางธรรมชาติของสาธารณรัฐประชาชนจีนอันมีชื่อเสียงโด่งดังและเป็นที่รู้จักอย่างแพร่หลายทั้งในระดับภูมิภาคและระดับโลก

## 1.2 วัตถุประสงค์

1.2.1 เพื่อศึกษาที่ตั้งของแหล่งท่องเที่ยวที่เป็นมรดกโลกทางธรรมชาติของสาธารณรัฐประชาชนจีน

1.2.2 เพื่อศึกษาปัจจัยทางภูมิศาสตร์และองค์ประกอบของแหล่งท่องเที่ยวที่เป็นมรดกโลกทางธรรมชาติของสาธารณรัฐประชาชนจีน

## 1.3 ประโยชน์ที่คาดว่าจะได้รับ

1.3.1 ทำให้ทราบที่ตั้งและลักษณะของแหล่งท่องเที่ยวที่เป็นมรดกโลกทางธรรมชาติของสาธารณรัฐประชาชนจีน

1.3.2 ทำให้ทราบองค์ประกอบและปัจจัยทางภูมิศาสตร์ที่ทำให้เกิดแหล่งท่องเที่ยวที่เป็นมรดกโลกทางธรรมชาติของสาธารณรัฐประชาชนจีน

1.3.3 เป็นประโยชน์สำหรับผู้สนใจเดินทางไปท่องเที่ยวในสาธารณรัฐประชาชนจีนในการวางแผนการท่องเที่ยว

## 1.4 ขอบเขตการศึกษา

### 1.4.1 ขอบเขตทางด้านพื้นที่

ศึกษาเฉพาะพื้นที่ที่มีแหล่งท่องเที่ยวที่เป็นมรดกโลกทางธรรมชาติที่มีชื่อเสียงของสาธารณรัฐประชาชนจีนจากทั้งหมด 13 แห่ง ผู้วิจัยเลือกศึกษาเพียง 9 แห่งดังนี้

1) พื้นที่ที่มีคุณค่าทางทัศนียภาพและประวัติศาสตร์หุบเขาจี่ว้ายโกว (Jiuzhaigou Valley Scenic and Historic Interest Area)

2) พื้นที่ที่มีคุณค่าทางทัศนียภาพและประวัติศาสตร์หวงหลง (Huanglong Scenic and Historic Interest Area)

3) พื้นที่ที่มีคุณค่าทางทัศนียภาพและประวัติศาสตร์อู่หลิงหยวน (Wulingyuan Scenic and Historic Interest Area)

4) พื้นที่คุ้มครองแม่น้ำสามสายแห่งยูนนาน (Three Parallel Rivers of Yunnan Protected Areas)

5) เขตรักษาพันธุ์แพนด้ายักษ์แห่งเสฉวน (Sichuan Giant Panda Sanctuaries)

6) อุทยานแห่งชาติกุเขาซานชิง (Sanqingshan)

7) เทียนชานในซินเจียง (Xinjiang Tianshan)

8) เส้นหงเจี้ยแห่งหูเป่ย์ (Hubei Shennongjia)

9) ฟานจิงชาน (Fanjingshan)

### 1.4.2 ขอบเขตทางด้านเวลา

ศึกษาเฉพาะแหล่งท่องเที่ยวที่เป็นมรดกโลกทางธรรมชาติที่มีชื่อเสียงของสาธารณรัฐประชาชนจีน ซึ่งเป็นแหล่งท่องเที่ยวทางธรรมชาติที่ได้รับการขึ้นทะเบียนองค์การการศึกษา วิทยาศาสตร์ และวัฒนธรรมแห่งสหประชาชาติ (ยูเนสโก : UNESCO) ตั้งแต่คริสต์ศักราช 1992 - 2018

### 1.4.3 ขอบเขตทางด้านเนื้อหา

1) ศึกษาที่ตั้งของแหล่งท่องเที่ยวที่เป็นมรดกโลกทางธรรมชาติของสาธารณรัฐประชาชนจีน

2) ศึกษาองค์ประกอบและปัจจัยทางภูมิศาสตร์ของแหล่งท่องเที่ยวที่เป็นมรดกโลกทางธรรมชาติของสาธารณรัฐประชาชนจีน

### 1.5 นิยามศัพท์

1.5.1 องค์ประกอบของแหล่งท่องเที่ยวทางธรรมชาติ องค์ประกอบในส่วนที่เป็นธรรมชาติ นับว่ามีความสำคัญเป็นอย่างมากต่อแหล่งท่องเที่ยว เพราะนักท่องเที่ยวที่มีความสนใจเดินทางไปเยี่ยมเยือนแหล่งท่องเที่ยวใด มักจะมีการทำกิจกรรมที่เกี่ยวข้องกับองค์ประกอบที่เป็นธรรมชาติ หรือที่เรียกว่า Nature - Based (outdoor) Activities ทรัพยากรการท่องเที่ยวในส่วนที่เป็นธรรมชาติมีองค์ประกอบพื้นฐาน ดังนี้ 1) ลักษณะภูมิประเทศ 2) พืชพรรณและสัตว์ป่า 3) น้ำ 4) อากาศ 5) ปรากฏการณ์ / เหตุการณ์ 6) อื่น ๆ (อุดม เขยกีวงศ์ และคณะ, 2548)

1.5.2 แหล่งมรดกโลกทางธรรมชาติ มีความหมายครอบคลุมถึงสิ่งต่างๆ ดังนี้คือ สภาพทางธรรมชาติและแหล่งธรรมชาติ สภาพทางธรรมชาติ: ลักษณะทางกายภาพและทางชีวภาพ หรือกลุ่มทางสภาพธรรมชาติดังกล่าวซึ่งมีคุณค่าโดดเด่นในระดับสากลในมิติทางสุนทรียศาสตร์หรือวิทยาศาสตร์ แหล่งธรรมชาติ: บริเวณที่มีขอบเขตอย่างชัดเจน ที่มีคุณค่าโดดเด่นในระดับสากลในมิติทางวิทยาศาสตร์ การอนุรักษ์หรือความงามตามธรรมชาติ สภาพทางธรณีวิทยาและภูมิประเทศ (ทรงธรรม สุขสว่าง และคณะ, 2558)

## บทที่ 2

### แนวความคิดและงานวิจัยที่เกี่ยวข้อง

บทความวิจัยเรื่อง “การศึกษาองค์ประกอบและปัจจัยทางภูมิศาสตร์ของแหล่งท่องเที่ยวที่เป็นมรดกโลกทางธรรมชาติของสาธารณรัฐประชาชนจีน” มีแนวคิด ทฤษฎีและงานวิจัยที่เกี่ยวข้อง ดังนี้

#### 2.1 แนวความคิดและทฤษฎี

##### 2.1.1 ความรู้เกี่ยวกับการท่องเที่ยว

คล่อง ศิริประภาธรรม (2552) ได้อธิบายถึง “การท่องเที่ยว” ไว้ว่า การท่องเที่ยวนั้นเป็นปรากฏการณ์ทางการพาณิชย์ในสังคมระดับหนึ่ง ซึ่งบุคคลที่มีความประสงค์เดินทางเพื่อไปเที่ยวชม พักผ่อนหรือแสวงหาความรู้ ออกเดินทางไปยังถิ่นโดยไม่ประสงค์ที่จะอยู่ถาวรและไม่ได้คำนึงถึงผลกำไรทางทรัพย์สินแต่อย่างไร และผลักดันให้เกิดมีหลาย ๆ สาขาอาชีพมีความเกี่ยวพันกันเพื่อรองรับปรากฏการณ์ของสังคมที่เกิดขึ้นนี้

บุญเลิศ จิตตั้งวัฒนา (2555) กล่าวว่า ความหมายของการท่องเที่ยวตามความหมายขององค์การสหประชาชาติที่ได้จัดประชุมว่าด้วยการเดินทางและการท่องเที่ยวระหว่างประเทศขึ้น ณ กรุงโรม ประเทศอิตาลี เมื่อปี พ.ศ. 2506 ไว้ว่าหมายถึง การเดินทางที่มีเงื่อนไข 3 ประการคือ

1) มีการเดินทาง (Travel) หมายถึง มีการวางแผนเดินทางโดยสมัครใจจากสถานที่หนึ่งไปยังอีกสถานที่หนึ่งโดยใช้นานพาหนะนำไปเป็นระยะทางไกลหรือระยะทางไกล

2) มีจุดหมายปลายทาง (Destination) หมายถึง มีสถานที่ที่เลือกเดินทางไปเยือนและใช้ช่วงเวลาหนึ่งอยู่ ณ ที่นั้น ซึ่ง ณ ที่นั้นมีสิ่งอำนวยความสะดวกและบริการที่เพียงพอสำหรับสนองความต้องการและความพอใจให้แก่ผู้มาเยือน

3) มีความมุ่งหมาย (Purpose) หมายถึง มีความประสงค์ในการเดินทางที่ไม่ใช่เพื่อประกอบอาชีพหรือไปอยู่ประจำ แต่มีความมุ่งหมายในการเดินทางอย่างอื่น โดยผู้เดินทางคนหนึ่งอาจมีความมุ่งหมายในการเดินทางมากกว่าหนึ่งอย่างก็ได้ ซึ่ง Mr. Douglas Foster ได้เขียนไว้ในหนังสือ “Travel and Tourism Management” ว่าความมุ่งหมายในการเดินทางพอจะแบ่งออกได้เป็น 9 อย่างคือ

3.1) ความมุ่งหมายเพื่อพักผ่อนในวันหยุด (Holiday Mass Popular Individual) เป็นการเดินทางในวันหยุดหรือพักผ่อนโดยไม่ทำอะไร อันเป็นการขจัดความเมื่อยล้าทางร่างกายและ

จิตใจจากการทำงานให้หมดไป และเรียกพลกำลังกลับคืนมาสำหรับเริ่มต้นทำงานในวันใหม่ บางคนอาจจะไปพักผ่อนเพราะป่วยไข้ มักจะถือเอาภาวะอากาศเป็นเกณฑ์ตัดสินใจว่าจะไปท่องเที่ยวที่ใดเช่น สถานที่ชายทะเลที่มีลมพัดฉิวอยู่เป็นนิจ สถานที่บนเขาที่อากาศหนาวเย็น หรืออาจรักษาโรคผิวหนังใกล้บริเวณบ่อน้ำร้อน เป็นต้น

3.2) ความมุ่งหมายเพื่อวัฒนธรรมและศาสนา (Culture Religion) เป็นการเดินทางที่ปรารถนาจะเรียนรู้เกี่ยวกับวัฒนธรรมของประเทศต่าง ๆ ที่น่าสนใจ เช่น การศึกษาชีวิตความเป็นอยู่ของประชาชน ชมศิลปะนาฏกรรมในหอศิลป์ ชมการแสดงดนตรีหรือละครของประเทศต่าง ๆ นมัสการศูนย์ศาสนาที่สำคัญ เพื่อร่วมปฏิบัติศาสนากิจ เป็นต้น

3.3) ความมุ่งหมายเพื่อการศึกษา (Educational) เป็นการเดินทางเพื่อทำการวิจัย สอนหนังสือ เข้าศึกษาหรือดูงานในประเทศที่พัฒนาแล้วมักจะพักอยู่ในประเทศนั้นเป็นเวลา นับเดือน เช่น ไปทำการวิจัยด้านสังคมวิทยาที่ประเทศอินเดีย ไปดูงานที่ยุโรป ไปบรรยายวิชาการท่องเที่ยวที่ประเทศสิงคโปร์ ไปฝึกอบรบระยะสั้นเกี่ยวกับวิชาการโรงแรมที่ประเทศฝรั่งเศส เป็นต้น

3.4) ความมุ่งหมายเพื่อการกีฬาและความบันเทิง (Sport and Recreation) เป็นการเดินทางที่ปรารถนาจะไปชมการแข่งขันกีฬาหรือเข้าร่วมการแข่งขันกีฬา หรือเล่นกีฬาในท้องถิ่นนั้น เช่น การชมการแข่งขันกีฬาโอลิมปิก การเข้าร่วมแข่งขันกีฬาเขต การไปเล่นสกีในฤดูหนาวหรือเป็นการเดินทางเพื่อความสนุกบันเทิงใจ เช่น การเปลี่ยนบรรยากาศไปยังสถานที่ที่เงียบสงบ การชมทิวทัศน์ที่สวยงาม เป็นต้น

3.5) ความมุ่งหมายเพื่อประวัติศาสตร์และความสนใจพิเศษ (Historical and Special Interests) เป็นการเดินทางที่ปรารถนาจะไปชมโบราณสถานที่เกี่ยวข้องกับข้อเท็จจริงทางประวัติศาสตร์ เช่น ปราสาทหินพิมาย โครงกระดูกมนุษย์โบราณ เป็นต้น

3.6) ความมุ่งหมายเพื่องานอดิเรก (Hobbies) เป็นการเดินทางเพื่อทำงานอดิเรก เช่น ไปวาดรูปบนภูเขา ไปขี่ม้าที่ชายหาด ไปเล่นสกี เป็นต้น

3.7) ความมุ่งหมายเพื่อเยี่ยมญาติมิตร (Visiting Friend/Relation) เป็นการเดินทางเพื่อเยี่ยมญาติมิตร อันเป็นการสร้างสัมพันธภาพให้ดียิ่งขึ้นเช่น ไปเยี่ยมเพื่อนที่ประเทศอังกฤษ ไปเยี่ยมลูกที่ประเทศฝรั่งเศส เป็นต้น

3.8) ความมุ่งหมายเพื่อธุรกิจ (Business) เป็นการเดินทางของนักธุรกิจที่ได้จัดเวลาให้เหลือหรือว่างจากการปฏิบัติธุรกิจในประเทศนั้นเพื่อถือโอกาสอยู่ท่องเที่ยวต่ออีกพักหนึ่งเช่น การไปร่วมโปรแกรมการนำเที่ยวหลังจากเจรจาซื้อสินค้า เป็นต้น

3.9) ความมุ่งหมายเพื่อประชุมสัมมนา (Conference/Congress) เป็นการเดินทางเพื่อเข้าร่วมการประชุมสัมมนา โดยปกติการจัดรายการประชุมสัมมนา ผู้จัดมักมีรายการนำเที่ยวอย่างน้อย 1 ครั้ง ทำให้ผู้เข้าร่วมประชุมสัมมนาเป็นนักท่องเที่ยวสมบูรณ์แบบ และเมืองใดที่เป็นสถานที่ท่องเที่ยวมักจะได้รับเลือกให้เป็นที่ประชุมสัมมนา เช่น เมืองพัทยา เชียงใหม่ กรุงเทพฯ ภูเก็ต เจนีวา ปารีส เป็นต้น

จะเห็นได้ว่าการท่องเที่ยวเป็นเรื่องของการเดินทาง ถ้าไม่มีการเดินทางก็ไม่มีการท่องเที่ยวเกิดขึ้น แต่การเดินทางอาจไม่ใช่การท่องเที่ยวก็ได้ ถ้าเป็นการเดินทางที่อยู่ในเงื่อนไขดังต่อไปนี้คือ

- ก) เป็นการเดินทางไปท้องถิ่นอื่นเพื่อประกอบอาชีพหรือประกอบธุรกิจ
- ข) เป็นการเดินทางไปท้องถิ่นอื่นโดยตั้งใจจะไปตั้งถิ่นฐานถาวร
- ค) เป็นการเดินทางไปท้องถิ่นอื่นเพื่อปฏิบัติงานด้านต่าง ๆ โดยได้รับค่าจ้างตอบแทน
- ง) เป็นการเดินทางข้ามพรมแดนไปทำงานนอกประเทศทุกวันเป็นประจำ
- จ) เป็นการเดินทางผ่านประเทศอื่นโดยไม่แวะลง แม้ว่าการเดินทางจะอยู่ในอาณาเขตของประเทศนั้นเป็นเวลานานกว่า 24 ชั่วโมงก็ตาม
- ฉ) เป็นการเดินทางไปท้องถิ่นอื่นโดยถูกบังคับ เช่น กองทหารเดินทางจากจังหวัดเชียงรายไปจังหวัดเชียงใหม่ เป็นต้น

อุดม เขยกิจวงศ์และคณะ (2548) ได้อธิบายถึง “ประเภทของการท่องเที่ยว” ไว้ว่า ประเภทของการท่องเที่ยว หมายถึง ประสบการณ์ในการท่องเที่ยว กล่าวคือ ในการจำแนกที่หมายปลายทางทางกรท่องเที่ยวหรือแหล่งท่องเที่ยว สามารถแบ่งออกเป็นประเภทของประสบการณ์ที่นักท่องเที่ยวได้เป็น 7 ประเภท ได้แก่

1) การท่องเที่ยวเพื่อสันทนาการ (Recreational Tourism) เป็นการเข้าร่วมในการแข่งขันกีฬา เล่นกีฬา แชน้ำพุแร่รักษาโรค การอาบแดด และการรสมาคมกันในสิ่งแวดล้อมที่ผ่อนคลายจิตใจ สถานที่ดังกล่าวเช่น ชายทะเล สนามกอล์ฟ สนามเทนนิส ฯลฯ

2) การท่องเที่ยวเพื่อเป็นรางวัล (Intensive Tour) เป็นการท่องเที่ยวจัดขึ้นเพื่อเป็นรางวัลแก่พนักงาน เป็นสวัสดิการของหน่วยงาน และบริษัทห้างร้านต่าง ๆ เพื่อดูงาน การสันทนาการ โดยหน่วยงานเป็นผู้รับผิดชอบค่าใช้จ่ายทั้งหมด

3) การท่องเที่ยวเพื่อชมประวัติศาสตร์ (Historical Tourism) เป็นการท่องเที่ยวพิพิธภัณฑสถานและโบสถ์เก่า ๆ ที่เน้นความรุ่งเรืองในอดีต อาจเป็นการเยือนอนุสาวรีย์ โบสถ์ วิหาร วังต่าง ๆ ชมการแสดงแสงเสียงเหตุการณ์เด่น ๆ ในอดีตกาล

4) การท่องเที่ยวเพื่อธุรกิจ (Business Tourism) มีลักษณะเด่นคือ การประชุมหรือพบปะกัน หรือการสัมมนา ซึ่งมักจะรวมการท่องเที่ยวประเภทอื่น ๆ ด้วย

5) การท่องเที่ยวเพื่อเยี่ยมชมวัฒนธรรม (Culture Tourism) เป็นการเดินทางเพื่อสัมผัส และในบางครั้งเข้าร่วมวิถีชีวิตเก่า ๆ ที่หาได้ยาก ท้องถิ่นเก่า ๆ ที่มีความน่าสนใจ เป็นที่ดึงดูดความสนใจเช่น เครื่องแต่งกายตามประเพณี การเร่ร่อนบ้าน การแสดงศิลปวัฒนธรรมโบราณ ฯลฯ

6) การท่องเที่ยวเพื่อชาติพันธุ์ (Ethnic Tourism) เป็นการเดินทางด้วยวัตถุประสงค์ที่จะสังเกตเห็น แสดงออกทางวัฒนธรรม และแบบแผนการใช้ชีวิตของประชากรต่างเผ่าพันธุ์ ซึ่งรวมทั้งการไปเยือนบ้านเกิดเมืองนอน การเข้าร่วมพิธีกรรมรำฟ้อน และเข้าร่วมพิธีทางศาสนาต่าง ๆ ฯลฯ

7) การท่องเที่ยวเพื่อสิ่งแวดล้อม (Environment Tourism) คล้ายคลึงกับการท่องเที่ยวเพื่อชาติพันธุ์ แต่เน้นสิ่งดึงดูดใจที่เป็นสิ่งธรรมชาติและสิ่งแวดล้อมมากกว่าที่เน้นชาติพันธุ์ มนุษย์ การกลับคืนสู่ธรรมชาติ และการชื่นชมต่อความสัมพันธ์ของผู้คนกับพื้นพิภพ ซึ่งรวมทั้งการถ่ายภาพ การเดินทางไกล การปีนเขา การล่องเรือเล็ก และการตั้งแคมป์ ฯลฯ

การจัดการทรัพยากรท่องเที่ยววันนี้ นักอุตสาหกรรมท่องเที่ยวได้จัดรูปแบบการท่องเที่ยวออกเป็น 4 ประเภท คือ

1) การท่องเที่ยวแบบบันเทิงและการกีฬา (Sport and Entertainment Tourism) เป็นการเดินทางท่องเที่ยวในกลุ่มนักท่องเที่ยวที่มีความสนใจในแต่ละกิจกรรมนั้นเป็นพิเศษ เพื่อความพึงพอใจ ความสนุกสนานตื่นเต้น รื่นเริง บันเทิงใจ ที่มุ่งเน้นการบริการที่เหมาะสม

2) การท่องเที่ยวธรรมชาติ (Natural Tourism) เป็นการเดินทางท่องเที่ยวในแหล่งธรรมชาติเพื่อหาความเพลิดเพลิน เสาะหาความสนุกสนานตื่นเต้น และพักผ่อนหย่อนใจ

3) การท่องเที่ยวเพื่อการประชุมและสัมมนา (business and Convention Tourism) เป็นการเดินทางท่องเที่ยวของกลุ่มนักธุรกิจ และผู้มีวัตถุประสงค์เพื่อติดต่อธุรกิจ หรือเพื่อประชุมส่งเสริมการขายผลิตภัณฑ์หรือสินค้าต่าง ๆ ก่อนการประชุมมีการจัดรายการท่องเที่ยวอาจเป็นรายการทัศนศึกษา หรือหลังการประชุมมีการจัดรายการท่องเที่ยวเพื่อการพักผ่อนหย่อนใจ



4) การท่องเที่ยววัฒนธรรม (Cultural Tourism) เป็นการเดินทางท่องเที่ยวในแหล่งโบราณคดี ประวัติศาสตร์ งานประเพณีวัฒนธรรม วิถีชีวิตชาวบ้านในชนบท และสถานที่ต่าง ๆ ที่มนุษย์สร้างขึ้นเพื่อความเพลิดเพลิน ได้ความรู้เกี่ยวกับสภาพสังคมและวัฒนธรรมในแหล่งท่องเที่ยว นั้น

### 2.1.2 ปัจจัยทางภูมิศาสตร์ของแหล่งท่องเที่ยว

กิตติคุณ รุ่งเรือง (2556) กล่าวว่า “ความหมายของภูมิศาสตร์” เมื่อพิจารณาจากรูปศัพท์ของภูมิศาสตร์ที่ใช้ว่า geography คำนี้มาจากคำว่า geographia ในภาษากรีก ซึ่งหมายถึงการบรรยายถึงเรื่องราวที่เกี่ยวข้องกับโลก นอกจากความหมายจากรูปศัพท์ข้างต้นแล้ว ยังมีผู้ให้ความหมายของศาสตร์ภูมิศาสตร์ไว้หลายแนวทาง เช่น

- ก) ภาษาของโลกที่เรามองเห็น
- ข) ภาพความสัมพันธ์ทางธรรมชาติมนุษย์และวัฒนธรรมรูปแบบต่าง ๆ
- ค) การศึกษาที่ว่าด้วยการบรรยายและอธิบายเกี่ยวกับสิ่งธรรมชาติและสิ่งที่มีมนุษย์สร้างขึ้น
- ง) วิชาที่ศึกษาความสัมพันธ์ระหว่างสิ่งแวดล้อมทางธรรมชาติกับทางสังคมที่ปรากฏอยู่ในดินแดนต่าง ๆ ของโลก

เมื่อพิจารณาจากการประมวลความหมายของภูมิศาสตร์ข้างต้นจะเห็นได้ว่า ภูมิศาสตร์เป็นการศึกษาที่เกี่ยวข้องกับความสัมพันธ์ของสิ่งแวดล้อมต่าง ๆ ที่อยู่รอบตัวของมนุษย์และตัวของมนุษย์เอง การศึกษาดังกล่าวก่อให้เกิดพื้นฐานการแบ่งตามระบบเนื้อหาในภูมิศาสตร์คือ ภูมิศาสตร์กายภาพ (Physical Geography) และภูมิศาสตร์มนุษย์ (Human Geography) โดยแต่ละสาขามีเป้าหมายและขอบข่ายในการศึกษาที่แตกต่างกันดังนี้

ภูมิศาสตร์กายภาพ เป็นการศึกษาเรื่องราวที่เกี่ยวข้องกับลักษณะและการเปลี่ยนแปลงทางธรรมชาติที่แวดล้อมด้วยตัวมนุษย์เช่น ลักษณะภูมิประเทศ ลักษณะภูมิอากาศ ภูมิ-ปฐพี (ดิน) ภูมิอากาศ (ลมฟ้าอากาศ บรรยากาศ) ภูมิพฤกษ (พืชพรรณ ป่าไม้ ธรรมชาติ) รวมทั้งทรัพยากรธรรมชาติและปรากฏการณ์ต่าง ๆ ที่เกิดขึ้นบนโลก เป็นต้น

ภูมิศาสตร์มนุษย์ เป็นการศึกษาเรื่องราวเกี่ยวกับความเป็นอยู่ของมนุษย์หรือสิ่งที่มนุษย์สร้างขึ้นเช่น การประกอบอาชีพ การตั้งถิ่นฐาน การคมนาคม การค้า การเมือง เป็นต้น

กนก จันทร์หา (2561) ได้อธิบาย “หลักพื้นฐานในการศึกษาภูมิศาสตร์” ไว้ว่า สมาคมภูมิศาสตร์สหรัฐอเมริกาได้กำหนดประเด็นสำคัญของภูมิศาสตร์เพื่อเป็นกรอบเนื้อหาในการจัดกิจกรรมการเรียนรู้ภูมิศาสตร์ ประกอบด้วย 5 ประเด็น ดังต่อไปนี้

### 1) ที่ตั้ง (Location)

เป็นการศึกษาเกี่ยวกับตำแหน่งของสิ่งต่าง ๆ หรือปรากฏการณ์บนผิวโลก ซึ่งต้องอาศัยการอธิบายด้วยที่ตั้งสัมบูรณ์ และที่ตั้งสัมพัทธ์ ประกอบการระบุตำแหน่ง และการกระจายของปรากฏการณ์ต่าง ๆ ที่ศึกษา

ที่ตั้งสัมบูรณ์ (absolute location) เป็นการบอกตำแหน่งด้วยพิกัดภูมิศาสตร์ เช่น ทวีปอเมริกาเหนือตั้งอยู่ระหว่างละติจูดที่ 7 องศาเหนือ ถึง 83 องศาเหนือ ลองจิจูด 55 องศาตะวันตก ถึง 172 องศาตะวันตก

ที่ตั้งสัมพัทธ์ (relative location) เป็นการบอกความสัมพันธ์ระหว่างสถานที่นั้นกับสถานที่อื่นที่เกี่ยวข้องกัน ตัวอย่างเช่นทวีปอเมริกาเหนือมีอาณาเขตติดต่อดังนี้ ทิศเหนือติดต่อกับมหาสมุทรอาร์กติก ทิศตะวันออกติดต่อกับมหาสมุทรแอตแลนติก อ่าวเม็กซิโก และทะเลแคริบเบียน ทิศใต้เชื่อมต่อกับทวีปอเมริกาใต้ ทิศตะวันตกติดต่อกับมหาสมุทรแปซิฟิก

### 2) สถานที่ (Place)

เป็นการอธิบายสิ่งที่เกิดขึ้นบนพื้นที่หนึ่ง ที่มีลักษณะแตกต่างไปจากสิ่งที่เป็นแบบเดียวกันในอีกสถานที่อื่น เป็นการศึกษาเพื่อพิจารณาลักษณะสิ่งแวดล้อมทางกายภาพและมนุษย์ ว่ามีลักษณะเฉพาะอย่างไร แตกต่างจากสถานที่อื่น ๆ บนโลกนี้อย่างไร โดยการอธิบายจะเป็นไป 2 ลักษณะคือ

2.1) ลักษณะทางกายภาพของสถานที่ (physical characteristic of place) เป็นการศึกษาสิ่งแวดล้อมทางธรรมชาติที่เกิดขึ้นจากกระบวนการทางธรณีภาค อุทกภาค บรรยากาศภาค และชีวภาค รวมไปถึงการศึกษาลักษณะภูมิประเทศ ภูมิอากาศ ดิน น้ำ พืชพรรณธรรมชาติและสัตว์

2.2) ลักษณะทางมนุษย์ของสถานที่ (human characteristic of place) เป็นการศึกษาสภาพแวดล้อมที่เกิดจากความคิดและการกระทำของมนุษย์ รวมไปถึงการใช้ที่ดิน การกระจายและความหนาแน่นของประชากร แบบรูปของภาษา ศาสนา ศิลปวัฒนธรรม การเมือง การปกครอง ระบบขนส่งและคมนาคม

### 3) ปฏิสัมพันธ์ระหว่างมนุษย์กับสิ่งแวดล้อม (Human / Environment Interaction)

ปฏิสัมพันธ์ระหว่างมนุษย์กับสิ่งแวดล้อม เป็นการอธิบายความสัมพันธ์ 3 ลักษณะ ดังนี้

3.1) มนุษย์ปรับตัวต่อสิ่งแวดล้อม (human adapt to the environment) มนุษย์ปรับตัวหรือปรับเปลี่ยนวิถีการดำเนินชีวิตให้สอดคล้องกับสิ่งแวดล้อม เช่น ในทะเลทรายนิยมสร้างบ้านดินเพราะไม่มีไม้ในปริมาณที่มากพอในการสร้าง และผนังที่หนาของบ้านดินจะช่วยดูดซับความร้อนในเวลากลางวัน ทำให้ห้องเย็น นอกจากนี้ผนังที่หนายังทำให้ความร้อนผ่านไปได้ช้า เมื่อถึงเวลากลางคืนที่มีอากาศเย็น อุณหภูมิในบ้านก็จะอบอุ่นสบาย ประชากรในเขตหนาวแต่งตัวเสื้อผ้าที่หนาเพื่อรักษาอุณหภูมิในร่างกาย

3.2) มนุษย์ปรับเปลี่ยนสิ่งแวดล้อม (human modify the environment) มนุษย์เข้าไปแก้ไขเปลี่ยนแปลงสิ่งแวดล้อมเพื่อให้ตนอยู่รอด เช่น การสร้างโพลเดอร์ (polder) ของประเทศเนเธอร์แลนด์เพื่อระบายน้ำออกจากตอนในประเทศ เพราะพื้นที่ของประเทศตั้งอยู่ต่ำกว่าระดับทะเลปานกลาง การวางระบบชลประทานในเขตทะเลทรายของประเทศอิสราเอลเพื่อเพิ่มพื้นที่เพาะปลูก

3.3) มนุษย์พึ่งพิงสิ่งแวดล้อม (human depend on the environment) มนุษย์มีความจำเป็นต้องอาศัยสิ่งแวดล้อมเพื่อให้สามารถดำรงชีวิตอยู่รอดได้ สิ่งแวดล้อมเกื้อหนุน คำจุนชีวิตของมนุษย์เช่น มนุษย์ใช้แม่น้ำเพื่อการเพาะปลูกและการคมนาคม

### 4) การเปลี่ยนแปลงและการเคลื่อนที่ (Change and movement)

เป็นการศึกษาพื้นที่ดังกล่าวมีการเปลี่ยนแปลงในลักษณะใด เกิดจากปัจจัยใดที่ทำให้เกิดการเปลี่ยนแปลง รวมถึงการเปลี่ยนแปลงที่เกิดจากการเลื่อนไหลทางความคิด ประชากร ทรัพยากร สินค้า แรงงานที่มีต่อกันระหว่างพื้นที่ จะเห็นได้ว่าปัจจุบันวิถีชีวิตของมนุษย์ที่กระจายตัวในภูมิภาคต่าง ๆ ของโลก สามารถเชื่อมโยงไปยังภูมิภาคต่าง ๆ ได้จากการเดินทาง การติดต่อสื่อสาร การติดต่อค้าขายได้อย่างรวดเร็วมากขึ้น นอกจากนี้ยังรวมถึงการเปลี่ยนแปลงที่เกิดจากระบบกายภาพเช่น ระบบลมโลก ระบบกระแสน้ำในมหาสมุทร โดยการเคลื่อนที่ที่มีปริมาณมากหรือน้อยขึ้นอยู่กับระยะทาง ความสามารถในการเข้าถึง และการเชื่อมต่อกัน

### 5) ภูมิภาค (Region)

เป็นการศึกษาภูมิภาคว่าลักษณะเฉพาะของภูมิภาคนั้นคืออะไร ได้รับอิทธิพลปัจจัยใดบ้างที่ก่อให้เกิดลักษณะเฉพาะของภูมิภาคนี้ขึ้นมา มีลักษณะเหมือนกันหรือแตกต่างกันกับภูมิภาคอื่นอย่างไร เพราะเหตุใดจึงเหมือนกันหรือแตกต่างกัน

อุดม เขยกีวงศ์และคณะ (2548) ได้อธิบายถึง “องค์ประกอบของทรัพยากรการท่องเที่ยวที่เป็นธรรมชาติ” หรือปัจจัยทางภูมิศาสตร์ของแหล่งท่องเที่ยวที่เป็นธรรมชาติไว้ว่า องค์ประกอบของทรัพยากรการท่องเที่ยวที่เป็นธรรมชาติ องค์ประกอบในส่วนที่เป็นธรรมชาตินับว่ามีความสำคัญเป็นอย่างมากต่อแหล่งท่องเที่ยว เพราะนักท่องเที่ยวที่มีความสนใจเดินทางไปเยี่ยมเยือนแหล่งท่องเที่ยวใด มักจะมีการทำกิจกรรมที่เกี่ยวข้องกับองค์ประกอบที่เป็นธรรมชาติ หรือที่เรียกว่า Nature - Based (outdoor) Activities ทรัพยากรการท่องเที่ยวในส่วนที่เป็นธรรมชาติมีองค์ประกอบพื้นฐาน ดังนี้

### 1) ลักษณะภูมิประเทศ

ลักษณะภูมิประเทศ หมายถึง ลักษณะทางกายภาพและภูมิทัศน์ เช่น ภูเขา (Mountain) หุบเขา (Valley) หุบเขาลึกที่มีแม่น้ำตรงกลาง (Canyon) เกาะ (Island) ที่ราบสูง (Plateau) บริเวณสามเหลี่ยมแม่น้ำ (Delta) เนินทราย (Dune) หน้าผา (Cliff) หาดทราย (Beach) ถ้ำ (Cave) ภูเขาไฟ (Volcano) ซากฟอสซิล (Fossil) ฯลฯ ลักษณะทางกายภาพและภูมิทัศน์ที่สำคัญๆ ได้แก่

1.1) หาดทราย หาดทรายที่ขาวสวยซึ่งเกิดจากการเซาะกัดกร่อนของหินปูน (Limestone) หรือปะการัง (Coral) เท่านั้นที่จะสามารถดึงดูดนักท่องเที่ยว หาดทรายที่เป็นที่นิยมในหมู่นักท่องเที่ยวคือ คาริบเบียน - อันติกัว (Antigua) บาฮามาส (Bahamas) เมดิเตอร์เรเนียน และฝั่งอันดามันของไทย

1.2) ภูเขา เป็นทรัพยากรการท่องเที่ยวหนึ่งที่สำคัญมากเนื่องจากทำให้นักท่องเที่ยวสามารถประกอบกิจกรรมนันทนาการได้หลายประการ ภูเขาเป็นพื้นที่ที่น่าสนใจและมีคุณค่าต่อการท่องเที่ยวเป็นอย่างมาก มีภูเขาหรือเทือกเขาหลายแห่งที่สามารถดึงดูดใจให้นักท่องเที่ยวเดินทางไปเยี่ยมเยือน อาทิ เทือกเขาแอลป์ (Alps) ในยุโรป เทือกเขาร็อกกี้ (Rockies) ในอเมริกา เทือกเขาหิมาลัย (Himalayas) ในเอเชีย เทือกเขาแอนดิส (Andes) ในอเมริกาใต้ เทือกเขาแอตลาส (Atlas) ในแอฟริกา ภูเขาและดอยอินทนนท์ของประเทศไทย ภูเขาไฟ เช่น พูจิ ในประเทศญี่ปุ่น ฯลฯ

### 2) พืชพรรณและสัตว์ป่า

สวนรุกขชาติ และสวนดอกไม้ นับเป็นทรัพยากรการท่องเที่ยวที่สำคัญในส่วนของพันธุ์ไม้ ในส่วนของสัตว์ป่า นั้น อาจแบ่งได้ 2 ลักษณะ ดังนี้

2.1) สัตว์ป่าที่ถูกกักขังไว้ (Captive) เช่น สัตว์ในสวนสัตว์และสัตว์ที่อยู่ในป่าอย่างอิสระ (Non-captive) แต่มีสวนสัตว์หลายแห่งที่พยายามจัดสร้างให้สภาพแวดล้อมมีลักษณะคล้ายคลึงกับธรรมชาติหรือป่าให้มากที่สุด

2.2) สัตว์ป่าเพื่อการบริโภค (Consumptive) เช่น กิจกรรมที่เน้นการล่าสัตว์ตกปลา (Hunting-oriented Business) และกิจกรรมที่ไม่ใช่เพื่อการบริโภค (Non consumptive Spectrum) ซึ่งส่วนใหญ่เป็นกิจกรรมท่องเที่ยวเชิงนิเวศ เช่น การดูนก การดำน้ำดูปะการังและสัตว์ต่าง ๆ ในท้องทะเล

### 3) น้ำ

“น้ำ” เป็นองค์ประกอบหนึ่งที่มีความสำคัญสำหรับแหล่งท่องเที่ยว โดยเฉพาะใน ส่วนที่เกี่ยวข้องกับกิจกรรมทางน้ำ (Water-based Tourism Resources) เช่น การว่ายน้ำ การเล่นวินด์เซิร์ฟ หรือพายเรือ ซึ่งน้ำจะต้องมีคุณภาพดี มีอุณหภูมิที่เหมาะสม และไม่มีคลื่นลมแรง ทั้งนี้ไม่ได้หมายถึงเฉพาะน้ำตามหาดทราย ชายทะเล หรือมหาสมุทรเพียงเท่านั้น แต่หมายรวมถึง ทะเลสาบ น้ำตก แม่น้ำ น้ำพุร้อน หรือหิมะด้วย การจัดการแหล่งท่องเที่ยวประเภทนี้มักจะเกี่ยวกับเกษตรกรรม เช่น การสร้างเขื่อน ฝายกั้นน้ำ เป็นต้น

### 4) อากาศ

ช่วงฤดูกาลของแหล่งท่องเที่ยวที่นักท่องเที่ยวเดินทางไปเยือนมักมีความแตกต่างไปจากช่วงฤดูกาลในประเทศของนักท่องเที่ยวเอง ช่วงฤดูกาลจึงนับเป็นปัจจัยที่สำคัญอย่างมากต่อการตัดสินใจเลือกเดินทางไปยังแหล่งท่องเที่ยวใดแหล่งท่องเที่ยวหนึ่ง ยกเว้นในกรณีของ แหล่งท่องเที่ยวเพื่อกิจกรรมต่าง ๆ ในแต่ละฤดูกาล เช่น การเล่นสกี การเล่นเลื่อน ที่ฤดูกาลอาจเป็นช่วงเดียวกันกับฤดูกาลในประเทศของนักท่องเที่ยวได้ แต่สิ่งสำคัญที่มีผลต่อการตัดสินใจเลือก แหล่งท่องเที่ยวคือ ความสะดวก ราคา ความสวยงาม และความชอบ

จากการที่นักท่องเที่ยวเคยนิยมไปยังแหล่งที่มีอากาศเย็นสบายในอดีต ปัจจุบันกลับมุ่งความสนใจไปยังที่มีอากาศอบอุ่นแจ่มใส ซึ่งแหล่งท่องเที่ยวที่นักท่องเที่ยวสนใจเป็นอย่างมากในปัจจุบันคือ คาริบเบียน เมดิเตอร์เรเนียน ฮาวาย ภูเก็ต สมุย และหัวหิน

### 5) ปรากฏการณ์ / เหตุการณ์

ปรากฏการณ์ต่าง ๆ ที่เกิดขึ้นตามธรรมชาติ (Natural Event) มีความแตกต่างไปจากสถานที่ทางธรรมชาติ ปรากฏการณ์ทางธรรมชาติบางครั้งอาจคาดเดาได้ว่าจะเกิดอะไรขึ้นและมี

ขนาดเท่าใด แต่ในบางครั้งไม่สามารถที่จะคาดเดาได้เช่น การอพยพหนีหนาวของฝูงนกจากไซบีเรีย หรือนกเปิดน้ำ การปะทุของภูเขาไฟ การเกิดจันทรุปราคาสุริยุปราคา ฯลฯ

#### 6) อื่น ๆ

ทรัพยากรท่องเที่ยวบางแห่งมีความน่าสนใจและสามารถดึงดูดใจนักท่องเที่ยวได้เป็นอย่างดี โดยเฉพาะกลุ่มนักท่องเที่ยวที่มีความสนใจพิเศษในทรัพยากรท่องเที่ยวประเภทใดประเภทหนึ่ง เช่น โครงการกระดูกสัตว์คล้ายมนุษย์ที่ขุดค้นพบเกือบทั่วทวีปแอฟริกา โดยเฉพาะกระดูกที่กลายเป็นหินในโอลด์วู ยอร์ช มีอายุประมาณ 1.2 ล้านปีมาแล้ว มีชื่อว่า “ลิงแห่งแอฟริกาใต้ หรือมนุษย์วานรอสตราโลพิธิคัส” ซึ่งมีชีวิตอยู่มาจนถึงประมาณ 1,000,000 ปีก่อนคริสต์ศักราช และร่องรอยของมนุษย์แบบปัจจุบัน เช่น กะโหลกศีรษะของมนุษย์ที่เมืองลิแวนต์ (Levant) ในตะวันออกกลางและในแหลมบอลข่าน ซึ่งถือว่าเป็นบรรพบุรุษของมนุษย์ปัจจุบัน โดยมีชื่อเรียกตามสถานที่ค้นพบนี้ว่า “มนุษย์โครมาญอง” (Cromagou Men) ฯลฯ

#### 2.1.3 องค์ประกอบของแหล่งท่องเที่ยว

บุญเลิศ จิตตั้งวัฒนา (2549) ได้กล่าวถึง “องค์ประกอบของแหล่งท่องเที่ยว” ไว้ว่า แหล่งท่องเที่ยวเป็นผลิตภัณฑ์ทางการท่องเที่ยวหลักที่รวมเอาสินค้าและบริการหลากหลาย จึงทำให้แหล่งท่องเที่ยวมีองค์ประกอบที่สำคัญอยู่ 3 องค์ประกอบหรือ 3 A's ดังต่อไปนี้คือ

##### 1) สิ่งดึงดูดใจของแหล่งท่องเที่ยว (Attraction)

เป็นสิ่งดึงดูดใจนักท่องเที่ยวให้อยากเดินทางเข้าไปท่องเที่ยวแล้วเกิดความประทับใจ อาจเป็นสิ่งที่ให้ความรู้หรือความเพลิดเพลินแก่นักท่องเที่ยว ซึ่งสิ่งดึงดูดใจของแหล่งท่องเที่ยวย่อมมีความแตกต่างกันไปตามความต้องการและความสนใจของนักท่องเที่ยวแต่ละคนแต่ละกลุ่ม สิ่งดึงดูดใจของแหล่งท่องเที่ยวที่สำคัญมี 6 ประการคือ

1.1) ทิวทัศน์หรือทัศนียภาพอันสวยงามของธรรมชาติ เช่น ป่าไม้ ภูเขา แม่น้ำลำคลอง ทะเล น้ำตก หน้าผา บ่อน้ำพุร้อน เกาะแห่ง อุทยาน ทะเลสาบ ถ้ำ ถ้ำน้ำ ชายหาด แหลม เป็นต้น

1.2) ความประทับใจจากลมฟ้าอากาศ เช่น อากาศบริสุทธิ์สดชื่น อากาศเย็นสบาย ปลอดภัยหรือไม่หนาวจัดหรือร้อนจัดจนเกินไป เป็นต้น

1.3) คุณค่าทางวัฒนธรรม เช่น มีสิ่งที่น่าสนใจด้านประวัติศาสตร์หรือมรดกทางประวัติศาสตร์ โบราณคดี อนุสาวรีย์ พิพิธภัณฑสถานแห่งชาติ สถาบันทางการเมือง สถาบันการศึกษา วัดหรือศาสนสถาน คูเมือง กำแพงเมือง อนุสรณ์สถาน ชุมชนโบราณ เป็นต้น

1.4) วิถีชีวิตและความเป็นอยู่ของชุมชน เช่น มีขนบธรรมเนียมประเพณีศิลปกรรม งานเทศกาลหรืองานประเพณี การละเล่นพื้นเมืองหรือพื้นบ้าน พิพิธภัณฑสถานพื้นบ้าน การประกอบอาชีพ ศูนย์วัฒนธรรม การทำนา ทำไร่ เป็นต้น

1.5) สถานที่พักผ่อนหย่อนใจ เช่น สวนสนุก สวนสัตว์ โรงละคร ซิวัดยามราตรี โรงมหรสพ สนามกีฬา สถานเริงรมย์ การแสดงต่าง ๆ ศูนย์การค้า สนามกอล์ฟ สนามเทนนิส โบลิ่ง สวนพฤกษศาสตร์ สวนหย่อม ศูนย์สุขภาพอนามัย สวนสาธารณะ เป็นต้น

1.6) กิจกรรมทางการท่องเที่ยว เช่น การเดินป่า การขี่ช้าง การดูนก การปีนเขา การเที่ยวถ้ำ การเที่ยวน้ำตก การล่องแพ การพายเรือ การดำน้ำ การขี่จักรยาน การชมสวนดอกไม้ การชมสวนผลไม้ การชมพื้นที่ปลูกพืชไร่ เป็นต้น

## 2) การเข้าถึงแหล่งท่องเที่ยว (Accessibility)

เป็นปัจจัยสำคัญที่ทำให้นักท่องเที่ยวสามารถเดินทางเข้าไปท่องเที่ยวในแหล่งท่องเที่ยวได้ โดยมีเส้นทางหรือเครือข่ายคมนาคมที่สามารถเข้าถึงแหล่งท่องเที่ยวได้อย่างสะดวกและปลอดภัย ซึ่งการเข้าถึงแหล่งท่องเที่ยวจะต้องพิจารณาใน 6 ด้านคือ

2.1) ประเภทของการคมนาคมขนส่งที่จะให้บริการเข้าถึงแหล่งท่องเที่ยว โดยพิจารณาว่าจะใช้การขนส่งประเภทใดเข้าถึงแหล่งท่องเที่ยวนั้น ๆ จึงเหมาะสม หรือจะใช้ขนส่งหลายประเภทรวมกันไป เช่นการขนส่งทางรถยนต์ การส่งทางรถไฟ การขนทางเรือ การขนส่งทางเครื่องบิน เป็นต้น

2.2) เส้นทางคมนาคมขนส่งเข้าสู่แหล่งท่องเที่ยว โดยพิจารณาถึงสภาพการเดินทาง ความสะดวกสบาย ความรวดเร็ว ความปลอดภัย และความมีมาตรฐานในระดับสากลของเส้นทางที่จะเข้าถึงแหล่งท่องเที่ยว

2.3) การคมนาคมขนส่งภายในแหล่งท่องเที่ยว โดยพิจารณาถึงจำนวนที่เพียงพอ คุณภาพและมาตรฐาน ตลอดจนความสะดวก รวดเร็วและความปลอดภัยของรถสาธารณะและรถนำเที่ยวที่จะให้บริการภายในแหล่งท่องเที่ยว

2.4) แบบแผนการเดินทางเข้าสู่แหล่งท่องเที่ยวของนักท่องเที่ยว โดยพิจารณาถึงยานพาหนะที่ใช้ในการเดินทางของนักท่องเที่ยวที่เข้ามาพักแรมเป็นหมู่คณะทั้งกลุ่มเล็กและกลุ่มใหญ่ ทั้งการเดินทางของนักท่องเที่ยวแบบส่วนตัวและครอบครัว

2.5) บริเวณที่อำนวยความสะดวกให้แก่ยานพาหนะ เช่นสถานีขนส่ง ที่จอดรถ ที่ล้างรถ ที่ซ่อมแซมบำรุงรักษารถ เป็นต้น

2.6) ปัญหาการจราจรที่อาจเกิดขึ้นในแหล่งท่องเที่ยว โดยพิจารณาถึงปัญหาการจราจรติดขัด ปัญหาเรื่องเสียงรบกวนนักท่องเที่ยว ปัญหาอากาศเป็นพิษ เป็นต้น

### 3) สิ่งอำนวยความสะดวกในแหล่งท่องเที่ยว (Amenity)

เป็นสิ่งอำนวยความสะดวกที่ให้บริการนักท่องเที่ยวที่เดินทางเข้ามาท่องเที่ยวในแหล่งท่องเที่ยวให้น้อยอย่างประทับใจ เพื่อให้ให้นักท่องเที่ยวอยากจะทำท่องเที่ยวมาวันขึ้น หรือกลับมาเที่ยวซ้ำในโอกาสหน้า ซึ่งสิ่งอำนวยความสะดวกที่สำคัญในแหล่งท่องเที่ยวมี 4 ด้านคือ

3.1) สิ่งอำนวยความสะดวกด้านอาคารและสิ่งก่อสร้างในแหล่งท่องเที่ยว ประกอบด้วย ที่จำหน่ายบัตรเข้าชมแหล่งท่องเที่ยว สำนักงานที่ทำการของแหล่งท่องเที่ยว ศูนย์บริการนักท่องเที่ยว ที่พักนักท่องเที่ยว ห้องน้ำสาธารณะ ศาลาหรือซุ้มนั่งคอย ร้านค้า ร้านอาหาร บ้านพักพนักงาน เป็นต้น

3.2) สิ่งอำนวยความสะดวกด้านบริการในแหล่งท่องเที่ยว ประกอบด้วย ซุ้มเข้า ป้ายเครื่องหมาย ลานกิจกรรม สวนหย่อม กระถางและที่ปลูกต้นไม้ ม้านั่ง โต๊ะ เก้าอี้ ระบบแสงสว่าง ระบบน้ำใช้ ระบบกำจัดของเสียและน้ำเสีย ระบบกำจัดขยะมูลฝอย รั้ว กำแพง สะพาน ชันบันได เป็นต้น

3.3) สิ่งอำนวยความสะดวกด้านความปลอดภัยในแหล่งท่องเที่ยว ประกอบด้วย ความปลอดภัยจากโจรผู้ร้ายในแหล่งท่องเที่ยว ความปลอดภัยจากอุบัติเหตุในแหล่งท่องเที่ยว ความปลอดภัยจากพืชและสัตว์ภายในแหล่งท่องเที่ยว ความปลอดภัยจากการหลงทางภายในแหล่งท่องเที่ยว และความปลอดภัยจากภัยธรรมชาติในแหล่งท่องเที่ยว

3.4) สิ่งอำนวยความสะดวกด้านป้ายในแหล่งท่องเที่ยว ประกอบด้วย ป้ายต้อนรับนักท่องเที่ยวเข้าสู่พื้นที่แหล่งท่องเที่ยว ป้ายแผนที่แสดงที่ตั้งของแหล่งท่องเที่ยว ป้ายแผนที่แสดงจุดที่น่าสนใจของแหล่งท่องเที่ยว ป้ายชี้ทางภายในแหล่งท่องเที่ยว ป้ายสื่อความหมายป้ายเตือนอันตรายนักท่องเที่ยว ป้ายประกาศอื่นๆ ที่ต้องการให้นักท่องเที่ยวทราบ เป็นต้น

เทิดชาย ช่วยบำรุง (2551 อ้างถึงใน ชิตวร ประดิษฐ์รอด, 2557 : 11) องค์ประกอบของการท่องเที่ยวเป็นองค์ประกอบของทรัพยากรท่องเที่ยวควรมีองค์ประกอบหลักอย่างน้อย 5 ประการ หรือ 5 A's ดังต่อไปนี้

1) การเข้าถึง (Accessibility) คือ มีความสามารถในการเข้าถึง ความสามารถในการคมนาคม ไปยังสถานที่หรือแหล่งท่องเที่ยวได้อย่างดี เช่น มีถนนคอนกรีต และถนนลาดยางอยู่ในสภาพที่ดีเข้าถึงง่าย สะดวกสบาย รวมไปถึงการเดินทางโดยวิธีอื่น ๆ



2) กิจกรรม (Activity) คือ ภายในแหล่งท่องเที่ยวมีสถานที่ท่องเที่ยวหลายแห่งที่มีกิจกรรมที่ทำให้นักท่องเที่ยวได้เข้ามามีส่วนร่วมในการท่องเที่ยวอย่างสมบูรณ์แบบ เช่น การเดินป่า การปั่นจักรยาน การศึกษาธรรมชาติ การพายเรือ การถ่ายรูป เป็นต้น

3) สิ่งอำนวยความสะดวก (Amenity) คือ แหล่งท่องเที่ยวต้องมีสิ่งอำนวยความสะดวกเตรียมไว้สำหรับนักท่องเที่ยวอย่างครบครันและเพียงพอ เช่น ด้านสาธารณูปโภค น้ำประปา ไฟฟ้า ถนน โทรศัพท์สถานีตำรวจ โรงพยาบาล รวมถึงที่พัก ร้านอาหาร ร้านขายของที่ระลึก และจุดบริการนักท่องเที่ยว

4) สิ่งดึงดูดใจ (Attraction) คือ แหล่งท่องเที่ยวจะต้องมีสิ่งดึงดูดใจนักท่องเที่ยวเดินทางเข้ามาท่องเที่ยวยังแหล่งท่องเที่ยว เช่น ทรัพยากรแหล่งท่องเที่ยว รวมไปถึงกิจกรรมการท่องเที่ยว

5) ที่พัก (Accommodation) คือ ภายในบริเวณแหล่งท่องเที่ยวหรือบริเวณใกล้เคียงต้องมีที่พักไว้เพื่อบริการนักท่องเที่ยว

อุดม เชยกิจวงศ์และคณะ (2548) ได้กล่าวถึง “องค์ประกอบที่เกี่ยวข้องกับอุตสาหกรรม การท่องเที่ยว” ไว้ว่า อุตสาหกรรมการท่องเที่ยวเป็นธุรกิจที่ก่อให้เกิดผลผลิตทางการบริการซึ่งลูกค้าจะเป็นผู้เลือกซื้อตามความพอใจ ปัจจัยที่สนับสนุนให้ลูกค้าเกิดความพอใจและตัดสินใจเลือกใช้บริการ มีองค์ประกอบดังต่อไปนี้

1) ความปลอดภัย การตัดสินใจเลือกจุดหมายการเดินทางท่องเที่ยว นักท่องเที่ยวจะคำนึงถึงความปลอดภัยต่อชีวิตและทรัพย์สินเป็นประการสำคัญ มาตรการรักษาความปลอดภัยจึงต้องมีประสิทธิภาพ และทั่วถึงทุกแหล่งท่องเที่ยว

2) แหล่งท่องเที่ยว หรือทรัพยากรการท่องเที่ยว หมายถึงสถานที่ท่องเที่ยว กิจกรรม และวัฒนธรรมประเพณี ที่สามารถดึงดูดความสนใจให้นักท่องเที่ยวเดินทางมาเยือน

3) ที่พัก มีโรงแรมระดับต่าง ๆ ให้เลือก อัตราค่าที่พักที่เหมาะสมกับคุณภาพ สะอาด และมีบริการตามมาตรฐานสากล

4) การคมนาคม เมื่อผู้ซื้อเดินทางมาซื้อบริการถึงที่ผลิตการคมนาคมทั้งจากต่างประเทศและภายในประเทศจะต้องสะดวกรวดเร็ว และปลอดภัย ทั้ง 3 ทาง คือ ทางบก มีถนนที่พาหนะต่าง ๆ ผ่านเข้า - ออก ได้สะดวกหรือมีบริการรถไฟ ทางน้ำมีท่าเทียบเรือและอุปกรณ์อำนวยความสะดวกต่าง ๆ ทางอากาศมีท่าอากาศยานทันสมัย

5) บริการนำเที่ยว มีบริการจัดนำเที่ยวไปยังแหล่งท่องเที่ยวต่าง ๆ โดยมีมัคคุเทศก์ที่มีความรู้ความเข้าใจที่ถูกต้อง มีอริยาศย์ไมตรีและมีความรับผิดชอบต่อนักท่องเที่ยว

6) การโฆษณาเผยแพร่ เป็นปัจจัยสำคัญต่อการขยายตัวของอุตสาหกรรมท่องเที่ยว เป็นวิธีที่จะทำให้แหล่งท่องเที่ยวเป็นที่รู้จักและสนใจของนักท่องเที่ยวทั้งจากต่างประเทศและในประเทศ

7) พิธีการเข้าเมืองและบริการข่าวสาร เช่น การผ่อนคลากระเบียบพิธีการเข้าเมืองได้สะดวก รวดเร็ว มีบริการให้ข่าวสาร บริการจองที่พัก บริการขนส่งผู้ที่พัก ฯลฯ

8) ร้านอาหาร นอกจากจะมีอาหารให้เลือกแล้ว ต้องถูกสุขลักษณะมีบริการที่สุภาพ และมีการกำหนดราคาอาหารที่แน่นอน

9) สินค้าของที่ระลึก ต้องมีการควบคุมคุณภาพ กำหนดราคา รวมทั้งการส่งเสริมการใช้วัสดุพื้นบ้าน การออกแบบสินค้าให้มีเอกลักษณ์ และการบรรจุหีบห่อที่สวยงาม

#### 2.1.4 แหล่งมรดกโลกทางธรรมชาติ

ทรงธรรม สุขสว่างและคณะ (2558) ได้อธิบายถึง “แหล่งมรดกโลกทางธรรมชาติ” ไว้ว่า แหล่งมรดกโลกทางธรรมชาติหมายถึง สภาพธรรมชาติที่มีลักษณะทางกายภาพและชีวภาพอันมีคุณค่าโดดเด่นในด้านความล้ำเลิศทางวิทยาศาสตร์หรือเป็นสถานที่ซึ่งมีสภาพทางธรณีวิทยาและภูมิประเทศที่ได้รับการวิเคราะห์แล้วว่าเป็นถิ่นที่อยู่อาศัยของพันธุ์พืชและสัตว์ซึ่งถูกคุกคามหรือเป็นแหล่งเพาะพันธุ์ของพืชหรือสัตว์ที่หายาก เป็นต้น

ข้อกำหนดและหลักเกณฑ์ในการพิจารณาให้เป็นแหล่งมรดกโลกทางธรรมชาติ อนุสัญญาคุ้มครองมรดกโลก ได้นิยามความหมายมรดกโลกทางธรรมชาติตามวัตถุประสงค์ของอนุสัญญาฯไว้ดังนี้

ก) สภาพธรรมชาติที่มีลักษณะทางกายภาพและชีวภาพอันมีคุณค่าเด่นชัดในด้านสุนทรียศาสตร์หรือวิทยาศาสตร์

ข) สถานที่ซึ่งมีสภาพทางธรณีวิทยาและภูมิประเทศที่ได้รับการศึกษาวิเคราะห์แล้วว่าเป็นถิ่นที่อยู่ของพันธุ์พืช และพันธุ์สัตว์ซึ่งถูกคุกคามและมีคุณค่าทางวิทยาศาสตร์หรือการอนุรักษ์

ค) แหล่งธรรมชาติอันมีคุณค่าโดดเด่นทางวิทยาศาสตร์ หรือความงามตามธรรมชาติ

ทั้งนี้แหล่งมรดกโลกทางธรรมชาติจะได้รับการพิจารณาให้อยู่ในบัญชีรายชื่อแหล่งมรดกโลกทางธรรมชาติได้ในกรณีที่มีคุณลักษณะโดดเด่นตามหลักเกณฑ์ข้อหนึ่งหรือหลายข้อดังต่อไปนี้

1) เป็นแหล่งที่เกิดปรากฏการณ์ทางธรรมชาติที่มีความโดดเด่นเห็นได้ชัดหรือเป็นพื้นที่ที่มีความงามตามธรรมชาติหาพื้นที่อื่นเปรียบเทียบไม่ได้ หรือ

2) เป็นตัวอย่างที่มีความโดดเด่นสะท้อนถึงวิวัฒนาการความเป็นมาของโลกในช่วงเวลาต่างๆ กัน ซึ่งรวมไปถึงร่องรอยของสิ่งมีชีวิตหรือกระบวนการทางธรณีวิทยาที่สำคัญอันทำให้เกิดรูปลักษณ์ของแผ่นดินหรือลักษณะธรณีสัณฐานหรือลักษณะภูมิประเทศที่สำคัญ หรือ

3) เป็นตัวอย่างที่มีความโดดเด่นสะท้อนถึงกระบวนการนิเวศวิทยาและชีววิทยา ซึ่งก่อให้เกิดและมีพัฒนาการของระบบนิเวศทางบกหรือระบบนิเวศน้ำจืดหรือระบบนิเวศชายฝั่งและทางทะเล และสังคมสัตว์และพืช หรือ

4) เป็นถิ่นที่อยู่อาศัยที่มีความสำคัญสูงสุดสำหรับการอนุรักษ์ความหลากหลายทางชีวภาพในถิ่นกำเนิด ซึ่งรวมไปถึงถิ่นที่อาศัยของชนิดพันธุ์พืชและ/หรือชนิดพันธุ์สัตว์ ที่มีคุณค่าโดดเด่นเชิงวิทยาศาสตร์หรือเชิงอนุรักษ์ระดับโลก

สำนักงานนโยบายและแผนทรัพยากรธรรมชาติและสิ่งแวดล้อมและคณะ (2561) กล่าวว่า สำหรับหลักเกณฑ์ในการประเมิน “มรดกทางธรรมชาติ” เพื่อขึ้นทะเบียนเป็นแหล่งมรดกโลกของคณะกรรมการมรดกโลก (The World Heritage Committee) มีอยู่ 4 ประการ คือ

เกณฑ์ข้อที่ 7 เป็นแหล่งที่เกิดปรากฏการณ์ทางธรรมชาติที่มีความโดดเด่นเห็นได้ชัดหรือเป็นพื้นที่ที่มีความงามตามธรรมชาติหาพื้นที่อื่นเปรียบเทียบไม่ได้

เกณฑ์ข้อที่ 8 เป็นตัวอย่างที่โดดเด่นสะท้อนถึงวิวัฒนาการความเป็นมาของโลกในช่วงเวลาต่างๆ กัน ซึ่งรวมไปถึงร่องรอยของสิ่งมีชีวิตหรือกระบวนการทางธรณีวิทยาที่สำคัญอันทำให้เกิดรูปลักษณ์หรือลักษณะธรณีสัณฐาน หรือลักษณะภูมิประเทศที่สำคัญ

เกณฑ์ข้อที่ 9 เป็นตัวอย่างที่โดดเด่นสะท้อนถึงกระบวนการนิเวศวิทยา และชีววิทยาซึ่งก่อให้เกิดและมีพัฒนาการของระบบนิเวศบนบก หรือระบบนิเวศน้ำจืด หรือระบบนิเวศชายฝั่งและทางทะเล และสังคมสัตว์และพืช

เกณฑ์ข้อที่ 10 เป็นถิ่นที่อยู่อาศัยที่มีความสำคัญสูงสุดสำหรับการอนุรักษ์ความหลากหลายทางชีวภาพในถิ่นกำเนิด ซึ่งรวมไปถึงถิ่นที่อาศัยของชนิดพันธุ์พืช และ/หรือชนิดพันธุ์สัตว์ที่มีคุณค่าโดดเด่นเชิงวิทยาศาสตร์ หรือเชิงอนุรักษ์ระดับโลก

## 2.2 ข้อมูลทั่วไปเกี่ยวกับภูมิศาสตร์ของสาธารณรัฐประชาชนจีน

ประเทศจีน มีชื่ออย่างเป็นทางการว่า สาธารณรัฐประชาชนจีน (จีนตัวย่อ: 中华人民共和国; จีนตัวเต็ม: 中華人民共和國; พินอิน: Zhōnghuá rénmíngònghéguó; อังกฤษ: People's Republic of China (PRC)) เป็นรัฐเอกราชในเอเชียตะวันออก เป็นประเทศที่มีประชากรมากที่สุดในโลก

## 2.2.1 ที่ตั้ง

สาธารณรัฐประชาชนจีนตั้งอยู่ด้านตะวันออกของทวีปเอเชีย มีพื้นที่ 9.6 ล้านตารางกิโลเมตร นับว่าใหญ่ที่สุดของทวีปเอเชีย มีพรมแดนติดต่อกับประเทศต่าง ๆ โดยรอบ 14 ประเทศ ได้แก่ เกาหลีเหนือ รัสเซีย มองโกเลีย คาซัคสถาน คีร์กีซสถาน ทาจิกิสถาน อัฟกานิสถาน ปากีสถาน อินเดีย เนปาล ภูฏาน เมียนมาร์ ลาว และเวียดนาม โดยมีเส้นพรมแดนทางบกยาวกว่า 2 หมื่นกิโลเมตร ขณะที่ทิศตะวันออกและทิศใต้ติดกับทะเลเหลือง ทะเลจีนตะวันออก และทะเลจีนใต้



ภาพที่ 1 แผนที่แสดงที่ตั้งของประเทศจีน

ที่มา: <https://www.mapsofworld.com/china/>

## 2.2.2 ประชากร

สาธารณรัฐประชาชนจีน มีประชากรประมาณ 1,390,080,000 คน ไม่รวมเขตบริหารพิเศษฮ่องกง มาเก๊า และไต้หวัน (สิ้นปี 2560)

## 2.2.3 เมืองหลวง

ปักกิ่งหรือเป่ย์จิงตามภาษาราชการจีน ตั้งอยู่ทางภาคตะวันออกเฉียงเหนือของประเทศ เป็นศูนย์กลางการปกครองของประเทศ ศูนย์กลางด้านเศรษฐกิจการค้า วิทยาศาสตร์ เทคโนโลยี และวัฒนธรรม เป็นที่ตั้งของสถานเอกอัครราชทูตต่าง ๆ หน่วยงานของสหประชาชาติ และองค์การระหว่างประเทศ สำนักข่าวจากต่างประเทศ รวมทั้งบริษัทต่างชาติจำนวนมาก

#### 2.2.4 รูปแบบการปกครอง

สถาปนาประเทศเมื่อวันที่ 1 ตุลาคม พ.ศ.2492 มีพรรคคอมมิวนิสต์จีนดำเนินการปกครองประเทศตามแนวทางพื้นฐานของลัทธิมาร์กซ์ - เลนิน และความคิดเหมา เจ๋อตง โดยประยุกต์เข้ากับแนวทฤษฎีการสร้างสรรคความทันสมัยให้แก่ระบอบสังคมนิยมของนายเติ้ง เสี่ยวผิง พรรคคอมมิวนิสต์จีนเป็นแกนนำในการปกครอง โดยมีพรรคการเมืองอื่นอีก 8 พรรค เป็นแนวร่วมภายใต้การปกครองในลักษณะสังคมนิยมที่มีเอกลักษณ์เฉพาะแบบจีน

#### 2.2.5 เขตการปกครอง

การปกครองส่วนกลางแบ่งออกเป็น 23 มณฑล ได้แก่ อานฮุย (安徽) ฝูเจี้ยน (福建) กานซู (甘肃) กวางตุ้ง (广东) กุ้ยโจว (贵州) ไทหล่า (海南) เหน่เป่ย์ (河北) เฮย์หลงเจียง (黑龙江) เหน่หนาน (河南) หูเป่ย์ (湖北) หูหนาน (湖南) เจียงซู (江苏) เจียงซี (江西) จี๋หลิน (吉林) เหลียวหนิง (辽宁) จิงไห่ (青海) ส่านซี (陕西) ซานตง (山东) ซานซี (山西) เสฉวน (四川) เจ้อเจียง (浙江) รวมถึงไต้หวัน (台湾) นอกจากนี้ยังแบ่งเขตการปกครองเป็นเขตปกครองตนเอง 5 แห่ง ได้แก่ กวางซีจ้วง (广西壮族) มองโกเลียใน (内蒙古) หนิงเซีย่หุย (宁夏回族) ชินเจียงอุยกูร์ (新疆维吾尔族) ทิเบต (西藏) เทศบาลนคร 4 แห่ง ได้แก่ ปักกิ่ง (北京) ฉงชิ่ง (重庆) เซี่ยงไฮ้ (上海) เทียนจิน (天津) และเขตบริหารพิเศษ 2 แห่ง ได้แก่ ฮ่อกง (香港特別行政區) มาเก๊า (澳門特別行政區) สำหรับการปกครองในส่วนภูมิภาคยังแบ่งย่อยออกเป็น 159 จังหวัด (Prefecture), 2,017 อำเภอ (County), 350 เมือง (City) และเขตในเมืองต่างๆ ประมาณ 630 เขต



ภาพที่ 2 เขตการปกครองต่าง ๆ ของสาธารณรัฐประชาชนจีน

ที่มา: <https://th.wikipedia.org/wiki/ประเทศจีน>

### 2.2.6 ธงชาติ

ธงชาติจีนเป็นรูปดาวสีเหลือง 5 ดวงบนพื้นสีแดง ดาวดวงใหญ่หมายถึงพรรคคอมมิวนิสต์จีนซึ่งเป็นผู้นำ ดาวเล็กทั้ง 4 ดวง หมายถึง ชนชั้น ที่ประกอบขึ้นเป็นสังคมจีน คือ ชนชั้นกรรมกร ชนชั้นชาวนา ชนชั้นนายทุนน้อย และชนชั้นนายทุนแห่งชาติ ซึ่งมีความหมายถึงเอกภาพของประชาชนจีนทุกชนชั้นภายใต้การนำของพรรค คอมมิวนิสต์จีน



ภาพที่ 3 ธงชาติจีน

ที่มา: <https://th.wikipedia.org/wiki/ประเทศจีน>

### 2.2.7 ชนชาติ

มีชนชาติต่าง ๆ อยู่รวมกัน 56 ชนชาติ โดยเป็นชาวฮั่น ร้อยละ 93.3 ที่เหลือเป็นชนกลุ่มน้อยอื่น ๆ ที่สำคัญ ได้แก่ ชนเผ่าจ้วง ซึ่งส่วนใหญ่อยู่ในเขตปกครองตนเองกวางสีและมณฑลยูนนาน ชนเผ่าหุยในมณฑลหนิงเซีย่และกานซู ชนเผ่าอุยกูร์ในมณฑลซินเจียง ชนเผ่าหยาในมณฑลเสฉวน ชนเผ่าทิเบตในเขตปกครองตนเองทิเบตและมณฑลชิงไห่ ชนเผ่าแม้วในมณฑลยูนนานและกุ้ยโจว ชนเผ่าแมนจูในมณฑลทางภาคตะวันออกเฉียงเหนือ ชนเผ่ามองโกลในเขตปกครองตนเองมองโกเลียในและซินเจียง ชนเผ่าไตหรือไทในมณฑลยูนนาน และชนเผ่าเกาซันไนใต้หวัน

### 2.2.8 ภาษาราชการ

ภาษาจีนกลาง (ผู้ทงฮว่า 普通话) เป็นภาษาราชการ ชาวจีนในมณฑลต่าง ๆ มีภาษาพูดท้องถิ่นที่แตกต่างกัน เช่น เสฉวน หูหนาน แต่จิ่ว ไหหล่า กวางตุ้ง ฮกเกี้ยน ฮักกา และเซียงไฮ้ เป็นต้น และการออกเสียงภาษาจีนกลางก็มีสำเนียงเพี้ยนไปตามท้องถิ่น

### 2.2.9 ศาสนา

ลัทธิขงจื้อ เต๋า พุทธ อิสลาม และคริสต์ โดยเฉพาะความคิดลัทธิขงจื้อและเต๋ามีอิทธิพลหยั่งรากลึกซึ้งในภาษาและ วัฒนธรรมของจีนมานับพัน ๆ ปี

### 2.2.10 เงินตรา

สกุลเงินเรียกว่า “เหรินหมินปี้” (人民币) โดยมีหน่วยเรียกเป็น “หยวน” (元) มีอัตราแลกเปลี่ยน 1 หยวน เท่ากับ 5.0283 บาท, 1 ดอลลาร์สหรัฐ เท่ากับ 6.7547 หยวน (สถิติเฉลี่ยตลอดทั้งปี 2560)



ภาพที่ 4 เงินตราของจีน

ที่มา: [http://www.tornok.com/?page\\_id=218](http://www.tornok.com/?page_id=218)

### 2.2.11 ภูมิประเทศของสาธารณรัฐประชาชนจีน

จีนได้ชื่อว่าเป็นดินแดนแห่งขุนเขา เพราะพื้นที่สองในสามของประเทศเป็นทิวเขาและที่ราบสูง ทั้งนี้สามารถจัดแบ่งพื้นที่ทั้งหมดออกได้เป็นสามเขตตามลักษณะภูมิประเทศ เขตแรกคือเขตที่ราบสูงทิเบต - ซึ่งให้ที่ความสูง 4,000 เมตรเหนือระดับน้ำทะเล ประกอบด้วยมณฑลทิเบต ซึ่งให้และชื่อชนซีกตะวันตก กว้างใหญ่เกือบหนึ่งในสี่ของพื้นที่โดยรวมของประเทศ แต่มีประชากรอาศัยอยู่ไม่ถึงหนึ่งเปอร์เซ็นต์ ที่ราบสูงแห่งนี้เป็นต้นกำเนิดของแม่น้ำสำคัญหลายสายทั้งในจีนและเอเชียอาคเนย์ แม่น้ำหวงเหอกับฉางเจียงจะไหลไปทางตะวันออก ส่วนฉางปู้เจียง (ชางโป/พรหมบุตร) นู่เจียง (สาละวิน) และหลานซาง (แม่โขง) จะไหลลงใต้และตะวันออกเฉียงใต้ ผ่านเข้าไปในเขตประเทศเพื่อนบ้านทางตอนใต้ของจีน เขตที่สองประกอบด้วยพื้นที่ซึ่งเป็นที่ราบสูงในระดับ 1,000 - 2,000 เมตรในเขตภาคกลางและภาคตะวันตกเฉียงเหนือ เขตที่สามเป็นที่ราบกับที่ลุ่มทางตอนปลายลำน้ำสายใหญ่ตามแนวชายฝั่งตะวันออก ไล่จากภาคเหนือลงมาถึงภาคใต้อยู่สูงเหนือระดับน้ำทะเล

ไม่เกิน 500 เมตร มีประชากรอาศัยอยู่หนาแน่น คิดเป็นสองในสามของประชากรทั่วประเทศ เป็นทั้งศูนย์กลางทางด้านการศึกษาเกษตรกรรมและอุตสาหกรรมของจีน

### 2.2.12 ภูมิอากาศของสาธารณรัฐประชาชนจีน

จีนเป็นประเทศที่กว้างใหญ่ไพศาล จึงเป็นธรรมดาที่จะมีสภาพภูมิอากาศหลากหลายแตกต่างกันไปในแต่ละท้องที่ ปัจจัยที่มีผลต่อการกำหนดสภาพภูมิอากาศของจีนคือ แผ่นดินที่มีระดับความสูงต่างกัน จากเทือกเขาทางตะวันตกไล่เรื่อยมาจนถึงที่ราบทางตะวันออก และชายฝั่งที่ตั้งอยู่สุดขอบทวีป ติดกับมหาสมุทรแปซิฟิกอันกว้างใหญ่ ในฤดูหนาวมวลอากาศเย็นจะก่อตัวขึ้นเหนือเขตความกดอากาศสูงของทวีปเอเชีย ก่อนเคลื่อนตัวลงใต้ ส่งผลให้มีฤดูหนาวที่แห้งแล้งและหนาวเย็น ฝนดินเหลืองในเขตทะเลทรายโกบีที่ถูกสายลมพัดพามาทำให้อากาศในภาคเหนือของจีนมีฝุ่นผงคลเคลุ้งช่วงเดือนพฤษภาคมถึงกันยายน ลมมรสุมฤดูร้อนจะพัดพาฝนจากมหาสมุทรแปซิฟิกมาให้ โดยมีทิศทางเคลื่อนตัวจากล่างขึ้นบน ภาคตะวันออกเฉียงเหนือของจีนและมองโกเลียตอนบนมีฤดูร้อนที่อบอุ่นและแสนสั้น ตามติดมาด้วยฤดูหนาวอันยาวนาน เขตมองโกเลียในกับมณฑลซินเจียงทางภาคตะวันตกเป็นเขตทะเลทราย ฤดูร้อนร้อนและแห้งแล้ง มีสายลมแรงพัดมาเป็นครั้งคราว ฤดูหนาวหนาวและแห้งแล้ง เขตที่ราบสูงทิเบต - ซิงไห่ (4,000 เมตรเหนือระดับน้ำทะเล) ฤดูหนาวหนาวจัด ฤดูร้อนสั้น อากาศอุ่นเล็กน้อย เขตภาคกลาง ฤดูร้อนอากาศร้อน มีฝนตกชุก เขตตอนบนของแม่น้ำฉางเจียงมีฝนชุกช่วงเดือนกรกฎาคมถึงสิงหาคม สามารถเพาะปลูกได้นานแปดถึงเก้าเดือน ภาคใต้และภาคตะวันออก ฤดูหนาวอากาศเย็นสบาย ฤดูร้อนร้อนอบอ้าว ช่วงปลายฤดู พื้นที่ตามแนวชายฝั่งไล่ขึ้นมาถึงแม่น้ำฉางเจียงมักต้องเผชิญกับพายุไต้ฝุ่นอยู่เนือง ๆ

### 2.3 งานวิจัยที่เกี่ยวข้อง

จิตสุภา จารุกฤษณา (2560) เขียนรายงานการวิจัย เรื่อง ปัจจัยภูมิศาสตร์ของแหล่งท่องเที่ยวในมณฑลเสฉวน โดยงานวิจัยมีวัตถุประสงค์เพื่อศึกษาปัจจัยทางภูมิศาสตร์ของแหล่งท่องเที่ยวทางธรรมชาติที่เป็นมรดกโลกในเขตมณฑลเสฉวนและศึกษาแนวทางการพัฒนาอุตสาหกรรมการท่องเที่ยวทางธรรมชาติของมณฑลเสฉวน ซึ่งมณฑลเสฉวนมีแหล่งท่องเที่ยวทางธรรมชาติที่ได้รับการยกย่องจากองค์กร UNESCO ให้เป็นมรดกโลกอยู่หลายแห่ง ส่งผลให้มณฑลเสฉวนมีความน่าสนใจและมีความสำคัญต่อภาคอุตสาหกรรมการท่องเที่ยวของประเทศจีน ผลการวิจัยพบว่า บริเวณที่ราบสูงตะวันตกของมณฑลเสฉวนคือบริเวณที่ทำให้เกิดแหล่งท่องเที่ยวทางธรรมชาติที่เป็นมรดกโลกซึ่งได้แก่ อุทยานแห่งชาติหวงหลง อุทยานแห่งชาติจิ่วโจ้ว และภูเขาเอ๋อเหมยซาน เนื่องจากลักษณะภูมิประเทศทางที่ราบสูงตะวันตกเป็นพื้นที่ที่มีเทือกเขาและภูเขาสูง โดยที่ราบสูงดังกล่าวจัดเป็นประเภท



ที่ราบสูงหว่างเขา คือเกิดจากเปลือกโลกถูกยกตัวสูงขึ้นพร้อมกับเขา และเป็นภูเขาที่ถูกปกคลุมด้วย หิมะเป็นจำนวนมาก เมื่อหิมะบนยอดเขาเกิดการละลายจึงทำให้เกิดเป็นน้ำตก แอ่งน้ำ และทะเลสาบ ต่างๆ อีกทั้งยังเกิดจากกระบวนการผันแปรของเปลือกโลกซึ่งทำให้เปลือกโลกบนพื้นผิวเกิดการ เคลื่อนไหวเป็นเหตุให้บางส่วนถูกยกตัวสูงขึ้นและบางส่วนทรุดต่ำลงจึงทำให้เกิดแผ่นดินไหวและภูเขา ไฟบ่อยครั้ง ทำให้ลักษณะภูมิประเทศเกิดเป็นแอ่งน้ำ ทะเลสาบ และน้ำตก สาเหตุเหล่านี้นับเป็น ปัจจัยสำคัญต่อการเกิดแหล่งท่องเที่ยวทางธรรมชาติที่เป็นมรดกโลกของมณฑลเสฉวน มณฑลเสฉวน นับว่ามีความสำคัญต่อประเทศจีนในภาคเศรษฐกิจเป็นอย่างมาก หนึ่งในอุตสาหกรรมที่เป็นปัจจัยใน การขับเคลื่อนเศรษฐกิจก็คืออุตสาหกรรมการท่องเที่ยว ทั้งนี้รัฐบาลมณฑลจึงได้ให้ความช่วยเหลือโดย มีการจัดตั้งบริการศูนย์นักท่องเที่ยว และมีแผนให้ภาคเอกชนมีสิทธิเข้าร่วมในการจัดการแหล่ง ท่องเที่ยว และยังให้งบประมาณในการปรับปรุงสภาพแวดล้อมภายในเขตมรดกโลก พร้อมทั้งกำหนด นโยบายต่างๆที่เป็นการช่วยกระตุ้นและผลักดันให้มณฑลเสฉวนเป็นที่รู้จักมากยิ่งขึ้นในด้านการ ท่องเที่ยว

ภักดิ์ จรุงเรือง (2557) เขียนรายงานการวิจัยเรื่อง “ทรัพยากรท่องเที่ยวในเมืองเกียวโต ประเทศญี่ปุ่น” มีวัตถุประสงค์เพื่อ 1) ศึกษาการกระจายทรัพยากรท่องเที่ยวในเมืองเกียวโต ประเทศ ญี่ปุ่น 2) ศึกษาการนำเที่ยวจากบริษัทจัดการนำเที่ยวในประเทศไทย 3) ศึกษาแนวโน้มการ พัฒนาการท่องเที่ยวของเมืองเกียวโต ประเทศญี่ปุ่น ผลการวิจัยพบว่า เมืองเกียวโต หนึ่งในเมือง ท่องเที่ยวของประเทศญี่ปุ่นที่มีชื่อเสียงโด่งดังไปทั่วโลก เป็นเมืองที่เต็มไปด้วยมนต์เสน่ห์แห่ง อารยธรรมที่เก่าแก่ อาทิเช่น วัด ศาลเจ้า และธรรมชาติต่างๆ เช่น สวนหิน แม่น้ำ ป่า เขา ท้องทุ่ง ชนบทที่งดงามและสมบูรณ์ ยิ่งไปกว่านั้นเมืองเกียวโตยังเป็นเมืองที่มีการผสมผสานความเป็นสมัยใหม่ แบบโมเดิร์นรวมเข้าด้วยกันกับอารยธรรมเก่าแก่ได้อย่างลงตัว จึงทำให้มีความหลากหลายในด้าน ทรัพยากรท่องเที่ยว และมีปัจจัยที่ส่งเสริมการท่องเที่ยวซึ่งถือเป็นปัจจัยพื้นฐาน 3 ประการ คือ ปัจจัย ด้านทรัพยากรท่องเที่ยว ปัจจัยด้านตำแหน่งที่ตั้ง ระยะทางและทิศทาง ปัจจัยด้านการบริการ ท่องเที่ยว

ภักดิ์ จรุงเรือง (2561) เขียนรายงานการวิจัย เรื่อง แหล่งท่องเที่ยวทางธรรมชาติและ วัฒนธรรมในมณฑลกุ้ยโจว โดยงานวิจัยมีวัตถุประสงค์เพื่อศึกษาลักษณะภูมิศาสตร์และวัฒนธรรมที่ ส่งผลต่อการท่องเที่ยวในมณฑลกุ้ยโจว แหล่งท่องเที่ยวทางธรรมชาติและวัฒนธรรมรวมถึงกิจกรรมที่ ได้รับความนิยม ตลอดจนเพื่อจัดทำเส้นทางและโปรแกรมการท่องเที่ยวในมณฑลกุ้ยโจว โดยมีการ รวบรวมข้อมูลแหล่งท่องเที่ยวจากเว็บไซต์และเอกสารที่เกี่ยวข้องจำนวน 11 แห่ง จากนั้นทำการ

วิเคราะห์ข้อมูลด้วยวิธีการทางแผนที่ ผลการศึกษาพบว่า แหล่งท่องเที่ยวทางธรรมชาติและวัฒนธรรมในมณฑลกุ้ยโจว มีสถานที่ท่องเที่ยวที่ได้รับความนิยมทั้งหมด 10 แห่ง ได้แก่ น้ำตกหวงก๋อวูชู่ ถ้ำวังมังกง เทียนซิงเฉียว แก่งหมาหลิงเหอ เขาฟานจิ่ง หมู่บ้านซีเจียงเซียนหู่เหมียว หมู่บ้านจ้าวซิงตั้งเจี่ยซิวโหลว เมืองโบราณซิงเหยียน และเมืองโบราณเจิ้นหยวน ในส่วนของเส้นทางการท่องเที่ยวในมณฑลกุ้ยโจว สามารถจัดเส้นทางการท่องเที่ยวได้ 2 เส้นทาง คือ การท่องเที่ยวตามสถานที่ท่องเที่ยวทางธรรมชาติ และการท่องเที่ยวตามสถานที่ท่องเที่ยวทางธรรมชาติ - วัฒนธรรม โดยทั้งสองเส้นทางจะต้องใช้ระยะเวลาในการท่องเที่ยวเป็นเวลา 5 วัน 3 คืน โดยช่วงเวลาที่เหมาะสมแก่การเดินทางไปท่องเที่ยว คือ เดือนกรกฎาคม - สิงหาคม เป็นช่วงฤดูร้อน ซึ่งสามารถสัมผัสบรรยากาศทะเลหมอกของเขาฟานจิ่ง และการล่องแก่งหมาหลิงเหอ ตลอดจนชมทิวทัศน์ของสองฝั่งหน้าผา

มณฑลสุพรรณบุรี (2557) เขียนรายงานการวิจัยเรื่อง “ปัจจัยทางภูมิศาสตร์ที่มีผลต่อการท่องเที่ยวในประเทศไทย” มีวัตถุประสงค์เพื่อ 1) ศึกษาปัจจัยทางภูมิศาสตร์ที่มีผลต่อการท่องเที่ยวในประเทศไทย 2) ศึกษาลักษณะปัจจัยทางภูมิศาสตร์ที่ก่อให้เกิดเทศกาลต่าง ๆ 3) เพื่อศึกษาการพัฒนาปัจจัยที่สนับสนุนการท่องเที่ยวในประเทศไทย ผลการวิจัยพบว่าประเทศไทยเป็นประเทศหนึ่งในเอเชียตะวันออกเฉียงใต้ที่ได้รับความนิยมจากชาวต่างชาติในการเดินทางไปท่องเที่ยว และสาเหตุที่นักท่องเที่ยวตัดสินใจเลือกที่จะเดินทางเข้ามาท่องเที่ยวในประเทศไทยนั้นมีหลายปัจจัย ปัจจัยหลักที่สำคัญคือ ปัจจัยทางภูมิศาสตร์ ซึ่งเป็นปัจจัยทั้งหมดนั้นมีความเกี่ยวข้องกันในการดึงดูดนักท่องเที่ยวให้เดินทางเข้ามาในประเทศไทย ปัจจัยทางภูมิศาสตร์ที่มีผลต่อการท่องเที่ยวในประเทศไทย คือ 1. ที่ตั้งของประเทศ 2. ลักษณะภูมิประเทศ ลักษณะภูมิประเทศของประเทศญี่ปุ่นที่ทำให้เป็นปัจจัยหนึ่งที่สามารถเป็นแหล่งท่องเที่ยวตามหลักภูมิศาสตร์คือ พื้นน้ำ (Water) พื้นดิน (Land) แหล่งท่องเที่ยวที่เกิดขึ้นธรรมชาติต่าง ๆ นี้เอง จึงทำให้ประเทศไทยมีแหล่งท่องเที่ยวเชิงธรรมชาติ ซึ่งเป็นเอกลักษณ์หนึ่งของประเทศไทยที่แตกต่างจากประเทศอื่นๆ เช่น ภูเขาไฟฟูจิ ที่เป็น ภูเขาไฟเรียกได้ว่าหนึ่งเดียวของโลกที่ไม่เหมือนกับประเทศอื่นๆ ดังนั้นลักษณะภูมิประเทศของญี่ปุ่นจึงเป็นปัจจัยที่สำคัญอย่างหนึ่งในการดึงดูดนักท่องเที่ยวที่เดินทางเข้ามาในประเทศไทยเพื่อชมความงามที่แท้จริงของธรรมชาติด้วย 3. ลักษณะภูมิอากาศ ที่ตั้งและลักษณะภูมิศาสตร์ของประเทศญี่ปุ่นที่ทอดยาวจากเหนือจรดใต้และบางพื้นที่เป็นภูเขาสูง ทำให้ช่วงเวลาในฤดูต่างๆมีความแตกต่างกันไปในแต่ละภูมิภาค เช่น เกาะฮอกไกโดเริ่มเข้าสู่ฤดูหนาวเร็วกว่าพื้นที่ทางใต้ แต่ในฤดูร้อนอากาศกำลังเย็นสบาย ในทางตรงกันข้ามพื้นที่ทางใต้เริ่มเข้าสู่ฤดูใบไม้ผลิเร็วกว่าพื้นที่อื่นๆ ซึ่งเริ่มต้นปลายเดือนมีนาคม ในขณะที่พื้นที่ภาคเหนือตอนบนตั้งแต่ภูมิภาคโทโฮกุขึ้นไปจนถึงเกาะฮอกไกโด อากาศยังหนาวอยู่กว่าจะเข้าสู่ฤดู

ใบไม้ผลิก็ล่วงเลยมาถึงปลายเมษายน หรือต้นเดือนพฤษภาคม เช่นเดียวกับภูมิภาคตอนกลางของประเทศ เช่น คันทอหรือซุบุ ในขณะที่เมือง โตเกียว นาโกย่า โอซาก้า หรือเกียวโต นักท่องเที่ยวจะพบดอกซากุระบานในช่วงต้นฤดูใบไม้ผลิ แต่พื้นที่แถบภูเขาสูงเช่น เจแปนแอลป์ หิมะยังคงอยู่และอากาศหนาวเย็นซึ่งสามารถเล่นสกีได้จนถึงเดือนพฤษภาคม ด้วยลักษณะอากาศดังกล่าวทำให้นักท่องเที่ยวสามารถเดินทางท่องเที่ยวญี่ปุ่นได้ตลอด ทั้งปี ไม่ว่าจะฤดูไหนล้วนพบเห็นทัศนียภาพและวิวทิวทัศน์ที่แตกต่างกันออกไป 4. การคมนาคม การคมนาคมในประเทศญี่ปุ่นที่สำคัญนั้นคือ รถไฟ โดยปกติคนญี่ปุ่นมักจะเดินทางไปไหนโดยทางรถไฟ การคมนาคมด้วยรถไฟของประเทศญี่ปุ่นนั้นมีขยายไปทั่วแทบทุกพื้นที่ในญี่ปุ่นเรียกได้ว่ามีประสิทธิภาพมาก ทำให้นักท่องเที่ยวสามารถเดินทางไปแหล่งท่องเที่ยวต่างๆโดยรถไฟได้โดยง่าย นอกจากนี้นักท่องเที่ยวต่างชาติที่เดินทางเข้ามาท่องเที่ยวในประเทศญี่ปุ่นนั้น มักจะเดินทางโดยสารเครื่องบินจากประเทศของตน เครื่องบินจึงเป็นสิ่งสำคัญมากในการเข้ามาท่องเที่ยวในญี่ปุ่น และปัจจุบันนี้ก็มีโปรโมชั่นสายการบินต่าง ๆ ที่มีการแข่งขันกันสูงและเปิดเส้นทางกันมากขึ้นโดยเฉพาะสายการบิน low cost จึงทำให้เป็นปัจจัยหนึ่งที่ทำให้ดึงดูดนักท่องเที่ยวต่างชาติมากขึ้นในการเดินทางเข้ามาท่องเที่ยวในประเทศญี่ปุ่น ทำอากาศยานนานาชาติที่สำคัญนั้น คือ ทำอากาศยานนาริตะ เป็นสนามบินหลักที่ให้บริการผู้โดยสารระหว่างประเทศที่เดินทางเข้าและออกจากประเทศญี่ปุ่น และเป็นจุดเชื่อมต่อการเดินทางระหว่างทวีปเอเชียและอเมริกา

วิชสุดา ร้อยพิลา และปรีดา ไชยา (2558) เขียนรายงานการวิจัยเรื่อง “องค์ประกอบของทรัพยากรท่องเที่ยวที่มีผลต่อการท่องเที่ยวเชิงสร้างสรรค์ของจังหวัดกาฬสินธุ์” มีวัตถุประสงค์เพื่อศึกษาองค์ประกอบของทรัพยากรท่องเที่ยวที่มีผลต่อการท่องเที่ยว ผลการวิจัยพบว่า องค์ประกอบของทรัพยากรท่องเที่ยวที่มีผลต่อการท่องเที่ยวเชิงสร้างสรรค์ โดยด้านสิ่งอำนวยความสะดวกจะมีความสัมพันธ์และมีผลกระทบต่อการท่องเที่ยวเชิงสร้างสรรค์มากที่สุด รองลงมาคือ ด้านความเป็นมิตรไมตรี และด้านสิ่งดึงดูดใจ และพบว่า มี 4 องค์ประกอบของปัจจัยทรัพยากรท่องเที่ยวที่มีผลต่อการท่องเที่ยวเชิงสร้างสรรค์ของจังหวัดกาฬสินธุ์คือ องค์ประกอบด้านสิ่งอำนวยความสะดวก องค์ประกอบด้านความเป็นมิตรไมตรี องค์ประกอบด้านสิ่งดึงดูดใจ และองค์ประกอบด้านกิจกรรมการท่องเที่ยว

ศิริเพ็ญ ดาบเพชร (2560) เขียนรายงานการวิจัยเรื่อง “องค์ประกอบการท่องเที่ยวและช่องทางการสื่อสารภาพลักษณ์การท่องเที่ยวสำหรับกลุ่มนักท่องเที่ยวอนาคต กรณีศึกษาจังหวัดพิษณุโลก” โดยมีวัตถุประสงค์ 1) เพื่อวิเคราะห์องค์ประกอบการท่องเที่ยวที่มีความสำคัญต่อการเลือกสถานที่ท่องเที่ยว 2) เพื่อศึกษาช่องทางการรับรู้ของบุคคลที่มีต่อภาพลักษณ์การท่องเที่ยว 3) เพื่อ

สำรวจข้อมูลในการนำไปพัฒนาศักยภาพการประชาสัมพันธ์ภาพลักษณ์การท่องเที่ยว เป็นการทดลองเชิงปริมาณโดยใช้แบบสำรวจความคิดเห็นนักท่องเที่ยวที่ไม่เคยเดินทางมายังแหล่งท่องเที่ยว จำนวน 554 คน ถึงองค์ประกอบการท่องเที่ยวที่มีความสำคัญต่อนักท่องเที่ยวในการตัดสินใจเลือกแหล่งท่องเที่ยว และช่องทางการสื่อสารที่ใช้ในการรับรู้ภาพลักษณ์การท่องเที่ยว ผลการศึกษาพบว่า องค์ประกอบการท่องเที่ยวที่มีความสำคัญต่อนักท่องเที่ยวในการเลือกสถานที่ท่องเที่ยวได้แก่ ด้านนันทนาการ ด้านลักษณะของสถานที่ ด้านบรรยากาศของสถานที่ ด้านธรรมชาติและด้านการคมนาคมสำหรับช่องทางการรับรู้ข้อมูลของนักท่องเที่ยว ได้แก่สื่อแบบดั้งเดิม เช่น คำบอกเล่าของญาติหรือเพื่อน และโทรทัศน์ และสื่ออิเล็กทรอนิกส์ เช่น เฟซบุ๊ก ไลน์ และในการพัฒนาศักยภาพการประชาสัมพันธ์ภาพลักษณ์การท่องเที่ยวนั้นจำเป็นต้องมีการวางแผนการประชาสัมพันธ์ให้ชัดเจน รวมทั้งใช้ช่องทางการสื่อสารที่หลากหลาย และส่งเสริมความรู้และทักษะให้กับบุคลากรอย่างสม่ำเสมอ

ศิวนัฐพ์ เมืองเพชร (2557) เขียนรายงานการวิจัยเรื่อง “ปัจจัยทางภูมิศาสตร์ที่ส่งผลต่อการท่องเที่ยวประเทศเกาหลีใต้” มีวัตถุประสงค์เพื่อ 1) ศึกษาที่ตั้ง ภูมิประเทศ ภูมิอากาศ และการคมนาคมของประเทศเกาหลีใต้ที่ส่งเสริมการท่องเที่ยว 2) ศึกษาแหล่งท่องเที่ยวในประเทศเกาหลีใต้ที่ได้รับความนิยม ผลการวิจัยพบว่า มีปัจจัยหลายอย่างที่ส่งเสริมให้ประเทศเกาหลีใต้เป็นที่นิยมในการท่องเที่ยว โดยจะขึ้นอยู่กับที่ตั้ง ภูมิศาสตร์ ภูมิประเทศ และการคมนาคม โดยปัจจัยทั้งหมดได้ส่งผลให้ประเทศเกาหลีใต้มีการพัฒนาในเรื่องสถานที่ท่องเที่ยว จนส่งผลไปถึงเรื่องต่าง ๆ เช่น เศรษฐกิจ และสังคม เป็นต้น

สินินาถ โพธิ์แดง (2557) เขียนรายงานการวิจัยเรื่อง “การท่องเที่ยวเชิงนิเวศวัฒนธรรมในจังหวัดโอกินาวา ประเทศญี่ปุ่น” มีวัตถุประสงค์เพื่อ 1) ศึกษาการกระจายตัวของแหล่งท่องเที่ยวในจังหวัดโอกินาวา 2) ศึกษารูปแบบการท่องเที่ยวเชิงนิเวศวัฒนธรรมในจังหวัดโอกินาวา 3) ศึกษาปัจจัยที่มีการส่งเสริมการท่องเที่ยวในจังหวัดโอกินาวา ผลการวิจัยพบว่า การจัดการท่องเที่ยวในจังหวัดโอกินาวานั้นเป็นการจัดการท่องเที่ยวในรูปแบบการท่องเที่ยวเชิงวัฒนธรรมให้นักท่องเที่ยวได้ชมวิถีชีวิตประเพณีวัฒนธรรมของชาวโอกินาวา ซึ่งมีปัจจัยในทางด้านภูมิศาสตร์ ปัจจัยทางด้านวัฒนธรรม รวมทั้งปัจจัยทางด้านศูนย์การค้าและของที่ระลึกที่มีอิทธิพลต่อการท่องเที่ยว และในด้านแนวโน้มการขยายตัวของท่องเที่ยวนั้นมีแนวโน้มการขยายตัวเกิดขึ้นเรื่อย ๆ สำหรับนักท่องเที่ยวชาวต่างชาติในแต่ละปี ในจังหวัดโอกินาวามีแหล่งท่องเที่ยวที่หลากหลายความอุดมสมบูรณ์ของสภาพแวดล้อม และธรรมชาติที่มีความหลากหลายที่ทำให้เกิดแหล่งท่องเที่ยวทางธรรมชาติหลายแห่งที่มีความสวยงาม ทั้งนี้ค่าใช้จ่ายและมาตรฐานค่าครองชีพไม่แพงเมื่อเปรียบเทียบกับ

กับเมืองท่องเที่ยวอย่างโตเกียวและโอซาก้า นอกจากนี้ยังมีประเพณีและวัฒนธรรมที่เป็นแบบเฉพาะ และการผสมผสานวัฒนธรรมอันหลากหลายจากต่างประเทศ (ความหลากหลายทางวัฒนธรรม) เป็นท้องถิ่นที่มีความแปลกไปจากประเทศญี่ปุ่น สภากฎหมายศาสตร์ของจังหวัดโอซาก้าว่าส่งเสริมกิจกรรมในพื้นที่ เช่น การลงมือทำกิจกรรมต่างๆในหมู่บ้านมุริซากิ นั่งเล่นและทำกิจกรรมริมชายหาดหรือดำน้ำ เป็นต้น ภูมิอากาศมีความแตกต่างจากเกาะอื่นของญี่ปุ่น นอกจากนี้ในจังหวัดโอซาก้ายังเป็นเขตการค้าเสรีพิเศษของญี่ปุ่นเพียงแห่งเดียวและเป็นเมืองท่องเที่ยวที่มีบรรยากาศที่มีภาพลักษณ์แบบผสมผสานจากหลายชาติทั้งในจีนเอเชียและสหรัฐฯ

อภิญา ศักดาศิริรัตน์ และกิริติ ตระการศิริวานิช (2558) เขียนรายงานการวิจัยเรื่อง “ปัจจัยทางภูมิศาสตร์กับการพัฒนาแหล่งท่องเที่ยวในประชาคมอาเซียน Geographical Factors and Tourism Destination Development in ASEAN Community” มีวัตถุประสงค์เพื่อศึกษาปัจจัยทางภูมิศาสตร์กับการพัฒนาแหล่งท่องเที่ยวในประชาคมอาเซียน โดยประกอบด้วยปัจจัยทางภูมิศาสตร์ที่สำคัญ 4 ด้านได้แก่ ลักษณะภูมิประเทศ ลักษณะภูมิอากาศ ลักษณะทางสังคมและวัฒนธรรม และลักษณะเศรษฐกิจ ผลการวิจัยพบว่า การรวมตัวกันเป็นประชาคมอาเซียนแต่ละประเทศต่างมีเป้าหมายร่วมกันหลากหลายด้าน แต่เป้าหมายหนึ่งซึ่งเป็นเป้าหมายสำคัญที่แต่ละประเทศล้วนมีศักยภาพในระดับที่แตกต่างกันไปคือ นำการท่องเที่ยวมาเป็นเครื่องมือพัฒนาอาเซียน โดยมุ่งเน้นการเพิ่มมูลค่าแหล่งท่องเที่ยวของแต่ละประเทศที่แตกต่างกัน พร้อมทั้งนำปัจจัยทางภูมิศาสตร์ที่เกี่ยวข้องกับการพัฒนาแหล่งท่องเที่ยวของอาเซียนมาวิเคราะห์ พบว่าปัจจัยทางภูมิศาสตร์ที่มีความสำคัญคือ ปัจจัยด้านภูมิประเทศ เน้นความสำคัญลักษณะที่ตั้งในแหล่งท่องเที่ยวว่ามีความเหมาะสมกับการพัฒนามากน้อยเพียงใดบนพื้นฐานการยอมรับของกลุ่มผู้มีส่วนได้ส่วนเสียในแหล่งท่องเที่ยวนั้น ปัจจัยด้านภูมิอากาศเน้นลักษณะภูมิอากาศที่ส่งเสริมการท่องเที่ยวเช่น ลักษณะภูมิอากาศแบบร้อนชื้นแถบศูนย์สูตร และภูมิอากาศที่เป็นอุปสรรคต่อการพัฒนาแหล่งท่องเที่ยวเช่น การเปลี่ยนแปลงสภาพอากาศที่เกิดขึ้นอย่างรุนแรงในปัจจุบัน ปัจจัยด้านสังคมและวัฒนธรรมเน้นการรวมกลุ่มวัฒนธรรมที่มีความโดดเด่นเฉพาะกลุ่มประเทศ พร้อมทั้งเชื่อมโยงแหล่งท่องเที่ยวของกลุ่มประเทศเหล่านั้นคือแหล่งท่องเที่ยวอาเซียน และปัจจัยด้านเศรษฐกิจ เน้นการพัฒนาการคมนาคมขนส่ง การพัฒนาองค์การ และการพัฒนาภาคประชาชน ทั้งนี้ปัจจัยทางด้านภูมิศาสตร์ที่กล่าวมาข้างต้น ถือว่าเป็นสิ่งสำคัญในการนำมาใช้พิจารณา เพื่อนำไปสู่การพัฒนาแหล่งท่องเที่ยวและดึงดูดนักท่องเที่ยวของกลุ่มประชาคมอาเซียนต่อไป

### บทที่ 3

#### วิธีการศึกษา

การศึกษาองค์ประกอบและปัจจัยทางภูมิศาสตร์ของแหล่งท่องเที่ยวที่เป็นมรดกโลกทางธรรมชาติของสาธารณรัฐประชาชนจีน จะสามารถแบ่งวิธีการศึกษาออกเป็น

#### 3.1 แหล่งที่มาของข้อมูล

การศึกษาองค์ประกอบและปัจจัยทางภูมิศาสตร์ของแหล่งท่องเที่ยวที่เป็นมรดกโลกทางธรรมชาติของสาธารณรัฐประชาชนจีน สืบค้นข้อมูลจากแหล่งข้อมูลโดยใช้ข้อมูลเชิงทุติยภูมิ (secondary data) เป็นการศึกษาโดยรวบรวมแหล่งข้อมูลจากหนังสือ งานวิจัย สารนิพนธ์ รวมไปถึงข้อมูลจากแหล่งต่าง ๆ ผ่านสื่ออิเล็กทรอนิกส์ สื่อออนไลน์ เว็บไซต์ต่าง ๆ เกี่ยวกับที่ตั้ง องค์ประกอบ และปัจจัยทางภูมิศาสตร์ของแหล่งท่องเที่ยวที่เป็นมรดกโลกทางธรรมชาติของสาธารณรัฐประชาชนจีน

#### 3.2 วิธีการดำเนินงาน

##### 3.2.1 วิธีการเก็บข้อมูล

เก็บรวบรวมข้อมูลเกี่ยวกับแนวคิดความรู้ทางภูมิศาสตร์ การท่องเที่ยว องค์ประกอบของแหล่งท่องเที่ยว ปัจจัยทางภูมิศาสตร์ของแหล่งท่องเที่ยวที่เป็นธรรมชาติ (องค์ประกอบของทรัพยากรการท่องเที่ยวที่เป็นธรรมชาติ) แหล่งท่องเที่ยวที่เป็นมรดกโลกทางธรรมชาติ ข้อมูลทั่วไปเกี่ยวกับภูมิศาสตร์ของสาธารณรัฐประชาชนจีน ข้อมูลที่เกี่ยวกับแหล่งท่องเที่ยวที่เป็นมรดกโลกทางธรรมชาติของสาธารณรัฐประชาชนจีน โดยใช้ข้อมูลทุติยภูมิจากแหล่งข้อมูลหนังสือ งานวิจัย สารนิพนธ์ รวมถึงข้อมูลจากสื่ออิเล็กทรอนิกส์ต่าง ๆ

##### 3.2.2 วิเคราะห์ข้อมูล

1) วิเคราะห์ที่ตั้งของแหล่งท่องเที่ยวที่เป็นมรดกโลกทางธรรมชาติของสาธารณรัฐประชาชนจีนโดยใช้แผนที่ Google Maps, Google Earth, Atlas

2) วิเคราะห์ปัจจัยทางภูมิศาสตร์ของแหล่งท่องเที่ยวที่เป็นมรดกโลกทางธรรมชาติของสาธารณรัฐประชาชนจีน โดยใช้แนวคิดเกี่ยวกับปัจจัยทางภูมิศาสตร์ของแหล่งท่องเที่ยว (องค์ประกอบของทรัพยากรการท่องเที่ยวที่เป็นธรรมชาติ)

3) วิเคราะห์องค์ประกอบของแหล่งท่องเที่ยวที่เป็นมรดกโลกทางธรรมชาติของ  
สาธารณรัฐประชาชนจีนโดยใช้แนวคิดเกี่ยวกับองค์ประกอบของแหล่งท่องเที่ยว

### 3.2.3 สรุปผลและอภิปราย

## 3.3 เครื่องมือที่ใช้ในการศึกษา

### 3.3.1 เครื่องคอมพิวเตอร์

### 3.3.2 โปรแกรมสำเร็จรูป Microsoft Word

### 3.3.3 โปรแกรมสำเร็จรูป Google Chrome

### 3.3.4 Google maps





- 1) พื้นที่ที่มีคุณค่าทางทัศนียภาพและประวัติศาสตร์หุบเขาจีว๋จ้ายโกว (Jiuzhaigou Valley Scenic and Historic Interest Area)
- 2) พื้นที่ที่มีคุณค่าทางทัศนียภาพและประวัติศาสตร์หวงหลง (Huanglong Scenic and Historic Interest Area)
- 3) พื้นที่ที่มีคุณค่าทางทัศนียภาพและประวัติศาสตร์อู่หลิงหยวน (Wulingyuan Scenic and Historic Interest Area)
- 4) พื้นที่คุ้มครองแม่น้ำสามสายแห่งยูนนาน (Three Parallel Rivers of Yunnan Protected Areas)
- 5) เขตรักษาพันธุ์แพนด้ายักษ์แห่งเสฉวน (Sichuan Giant Panda Sanctuaries - Wolong, Mt Siguniang and Jiajin Mountains)
- 6) คาสต์ในจีนตอนใต้ (South China Karst)
- 7) อุทยานแห่งชาติภูเขาซานชิง (Mount Sanqingshan National Park)
- 8) ดานเสี่ยแห่งจีน (China Danxia)
- 9) แหล่งซากดึกดำบรรพ์เฉิงเจียง (Chengjiang Fossil Site)
- 10) เทียนชานในซินเจียง (Xinjiang Tianshan)
- 11) เส้นหงเจี้ยแห่งหูเป่ย์ (Hubei Shennongjia)
- 12) ชิงไห่โฮฮ์ซิล (Qinghai Hoh Xil)
- 13) ฟานจิงชาน (Fanjingshan)

จากการศึกษาพบว่าแหล่งท่องเที่ยวที่เป็นมรดกโลกทางธรรมชาติของสาธารณรัฐประชาชนจีนทั้งหมด 13 แห่ง ซึ่งมีที่ตั้งกระจายตัวอยู่ในหลายมณฑลของสาธารณรัฐประชาชนจีน ในที่นี้ผู้วิจัยเลือกศึกษาที่ตั้งของแหล่งท่องเที่ยวที่เป็นมรดกโลกทางธรรมชาติของสาธารณรัฐประชาชนจีนเพียง 9 แห่งดังนี้

4.1.1 พื้นที่ที่มีคุณค่าทางทัศนียภาพและประวัติศาสตร์หุบเขาจีว๋จ้ายโกว (Jiuzhaigou Valley Scenic and Historic Interest Area)

ที่ตั้ง: Jiuzhaigou County, Ngawa Tibetan and Qiang Autonomous Prefecture, Sichuan, China

ตั้งอยู่ที่พิกัด: 33°5'0"N 103°55'0"E ตั้งอยู่ในมณฑลเสฉวน



ภาพที่ 6 แผนที่แสดงที่ตั้งของพื้นที่ที่มีคุณค่าทางทัศนียภาพและประวัติศาสตร์หุบเขาจิว่จ้ายโกว  
ที่มา: <https://naturalworldheritagesites.org/sites/jiuzhaigou-valley-scenic-and-historic-interest-area/>

4.1.2 พื้นที่ที่มีคุณค่าทางทัศนียภาพและประวัติศาสตร์หวงหลง (Huanglong Scenic and Historic Interest Area)

ที่ตั้ง: Pingsong Rd, Songpan County, Ngawa Tibetan and Qiang Autonomous Prefecture, Sichuan, China

ตั้งอยู่ที่พิกัด: 32°45'15"N 103°49'20"E ตั้งอยู่ในมณฑลเสฉวน



ภาพที่ 7 แผนที่แสดงที่ตั้งของพื้นที่ที่มีคุณค่าทางทัศนียภาพและประวัติศาสตร์หวงหลง  
ที่มา: <https://naturalworldheritagesites.org/sites/huanglong-scenic-and-historic-interest-area/>

4.1.3 พื้นที่ที่มีคุณค่าทางทัศนียภาพและประวัติศาสตร์อู่หลิงหยวน (Wulingyuan Scenic and Historic Interest Area)

ที่ตั้ง: The Wulingyuan District of the City of Dayong, Hunan Province, China  
 ตั้งอยู่ที่พิกัด: 29°20'0"N 110°30'0"E ตั้งอยู่ในมณฑลหูหนาน



ภาพที่ 8 แผนที่แสดงที่ตั้งของพื้นที่ที่มีคุณค่าทางทัศนียภาพและประวัติศาสตร์อยู่หลงหยวน  
 ที่มา: <https://naturalworldheritagesites.org/sites/wulingyuan-zhangjiajie-scenic-historic-interest-area/>

4.1.4 พื้นที่คุ้มครองแม่น้ำสามสายแห่งยูนนาน (Three Parallel Rivers of Yunnan Protected Areas)

ที่ตั้ง: Gongshan Derung and Nu Autonomous County, Nujiang Lisu Autonomous Prefecture, Yunnan, China

ตั้งอยู่ที่พิกัด: 27°53'42"N 98°24'23"E ตั้งอยู่ในมณฑลยูนนาน



ภาพที่ 9 แผนที่แสดงที่ตั้งของพื้นที่คุ้มครองแม่น้ำสามสายแห่งยูนนาน  
 ที่มา: [https://commons.wikimedia.org/wiki/File:Three\\_Parallel\\_Rivers\\_of\\_Yunnan\\_Protected\\_Areas\\_map01.png](https://commons.wikimedia.org/wiki/File:Three_Parallel_Rivers_of_Yunnan_Protected_Areas_map01.png)

#### 4.1.5 เขตรักษาพันธุ์แพนด้ายักษ์แห่งเสฉวน (Sichuan Giant Panda Sanctuaries - Wolong, Mt Siguniang and Jiajin Mountains)

ที่ตั้ง: China's southeast province of Sichuan in the Qionglai and Jiajin Mountains

ตั้งอยู่ที่พิกัด:  $30^{\circ}50'0''\text{N}$   $103^{\circ}0'0''\text{E}$  ตั้งอยู่ในมณฑลเสฉวน



ภาพที่ 10 แผนที่แสดงที่ตั้งของเขตรักษาพันธุ์แพนด้ายักษ์แห่งเสฉวน

ที่มา: <https://naturalworldheritagesites.org/sites/sichuan-giant-panda-sanctuaries/>

#### 4.1.6 อุทยานแห่งชาติภูเขาซานชิง (Mount Sanqingshan National Park)

ที่ตั้ง: Yushan County, Shangrao, Jiangxi, China

ตั้งอยู่ที่พิกัด:  $28^{\circ}54'57''\text{N}$   $118^{\circ}3'52''\text{E}$  ตั้งอยู่ในมณฑลเจียงซี



ภาพที่ 11 แผนที่แสดงที่ตั้งของอุทยานแห่งชาติภูเขาซานชิง

ที่มา: <https://naturalworldheritagesites.org/sites/mount-sanqingshan/>

#### 4.1.7 เทียนซานในซินเจียง (Xinjiang Tianshan)

ที่ตั้ง: north and west of the Taklamakan Desert and directly north of the Tarim Basin in the border region of Kazakhstan, Kyrgyzstan and Xinjiang in Northwest China

ตั้งอยู่ที่พิกัด:  $41^{\circ}58'6''\text{N}$   $80^{\circ}21'15''\text{E}$  ตั้งอยู่ในเขตปกครองตนเองซินเจียงอุยกูร์



ภาพที่ 12 แผนที่แสดงที่ตั้งของเทียนซานในซินเจียง

ที่มา: <https://www.chinasage.info/geography.htm>

#### 4.1.8 เส้นหงเจี้ยแห่งหุเป่ย์ (Hubei Shennongjia)

ที่ตั้ง: eastern Hubei Province shares its border with Chongqing Municipality in the west and Baokang County of Hubei Province in the east

ตั้งอยู่ที่พิกัด:  $31^{\circ}35'0''\text{N}$   $110^{\circ}30'0''\text{E}$  ตั้งอยู่ในมณฑลหุเป่ย์



ภาพที่ 13 แผนที่แสดงที่ตั้งของเส้นหงเจี้ยแห่งหุเป่ย์

ที่มา: [https://www.researchgate.net/figure/Map-of-Asia-showing-China-Hubei-Province-the-Shennongjia-Forest-District-and-the\\_fig1\\_279503186](https://www.researchgate.net/figure/Map-of-Asia-showing-China-Hubei-Province-the-Shennongjia-Forest-District-and-the_fig1_279503186)

#### 4.1.9 ฟานจิงซาน (Fanjingshan)

ที่ตั้ง: Yinjiang Tujia and Miao Autonomous County, Tongren, Guizhou, China

ตั้งอยู่ที่พิกัด: 27.89555556°N 108.68°E ตั้งอยู่ในมณฑลกุ้ยโจว



ภาพที่ 14 แผนที่แสดงที่ตั้งของฟานจิงซาน

ที่มา: <https://www.chinadiscovery.com/guizhou/fanjingshan/mount-fanjing.html>

## 4.2 ปัจจัยทางภูมิศาสตร์และองค์ประกอบของแหล่งท่องเที่ยวที่เป็นมรดกโลกทางธรรมชาติของสาธารณรัฐประชาชนจีน

4.2.1 พื้นที่ที่มีคุณค่าทางทัศนียภาพและประวัติศาสตร์หุบเขาจิวจ้ายโกว (Jiuzhaigou Valley Scenic and Historic Interest Area)

### 1) ลักษณะภูมิประเทศ

จิวจ้ายโกวตั้งอยู่ที่เมืองหนานผิง (Nanping - ปัจจุบันเปลี่ยนชื่อเป็นเมืองจิวจ้ายโกว) เขตอาปา (Aba Tibetan - Qiang Autonomus Prefecture) ทางเหนือของเมืองเฉิงตู เมืองหลวงของมณฑลเสฉวน และตั้งอยู่ทางใต้สุดของเทือกเขา Minshan ห่างจากเมืองหลวงของจังหวัดเฉิงตู 330 กิโลเมตร หุบเขาแห่งนี้ครอบคลุมพื้นที่กว่า 720 ตารางกิโลเมตร โดยมีเขตกันชนครอบคลุมอีก 600 ตารางกิโลเมตร มีระดับความสูงขึ้นอยู่กับพื้นที่ที่พิจารณาตั้งแต่ 1,998 - 2,140 เมตร (ที่ปากแม่น้ำ Shuzheng) ถึง 4,558 - 4,764 เมตร (บนภูเขา Ganzigonggai ที่ด้านบนของ Zechawa Gully) มีความสูงที่ระดับน้ำทะเลประมาณ 3,000 เมตร จิวจ้ายโกวมียอดเขากานจื่อกงไก เป็นจุดสูงสุดของอุทยานฯ ที่ 4,764 เมตร และหุบเขาหยางตงเป็นจุดต่ำสุดที่ 2,000 เมตร ในอาณาบริเวณของจิวจ้ายโกว นั้น พื้นที่ซึ่งถือเป็นหัวใจสำคัญทางการท่องเที่ยวครอบคลุมอาณาบริเวณของ

หุบเขาขนาดใหญ่ 3 แห่งได้แก่ หุบเขาซู่เจิ้ง, จือจาวา และรื่อเจ้อ มีลำธารหลัก 2 สาย ทิศตะวันตกไหลมาจากทะเลสาบกระจก แล้วรวมกันไหลออกไปสู่ม่าน้ำขาว ทำให้ภูมิประเทศเหมือนรูปตัววาย (Y) ความยาวรวมกว่า 55 กิโลเมตร ตลอดแนวของหุบเขาทั้งสามคือมารดาผู้ให้กำเนิดธารน้ำสายหลัก 11 สาย ที่ไหลลงมารวมกันเป็นทะเลสาบ บึง หนอง, แอ่งน้ำน้อยใหญ่ 114 แห่งกลุ่มน้ำตกและแก่งน้ำอย่างน้อย 17 แห่ง รวมทั้งน้ำผุดตาน้ำ น้ำซับอีกอย่างน้อย 47 แห่ง

## 2) ลักษณะภูมิอากาศ

จีว๋จ้ายโกวมีลักษณะภูมิอากาศอยู่ในประเภทชุ่มชื้นในเขตสูง ยอดเขามีหิมะตกตลอดปี ฤดูใบไม้ผลิอากาศอุณหภูมิโดยเฉลี่ยอยู่ในระดับต่ำ แต่มีการเปลี่ยนแปลงไว ฤดูร้อนกลางวันร้อน กลางคืนหนาว ฤดูใบไม้ร่วงสภาพอากาศสดชื่นเหมาะแก่การไปเยือน ฤดูหนาวอากาศหนาวมาก จีว๋จ้ายโกวมีระดับน้ำฝนที่ต่ำ (ฝนตกน้อย) โดยเฉลี่ยของทุกปีช่วงเดือนกรกฎาคมถึงเดือนสิงหาคมคือ ฤดูฝน

## 3) สิ่งดึงดูดใจของแหล่งท่องเที่ยว

จีว๋จ้ายโกว นั้นมีสภาพแวดล้อมและระบบนิเวศที่เป็นธรรมชาติ อุดมไปด้วยอากาศที่บริสุทธิ์ปลอดโปร่ง ท้องฟ้าสดใส ภูเขาหิมะ ป่าไม้ที่อุดมสมบูรณ์ ทะเลสาบและแหล่งน้ำ ประกอบกับเป็นทิวทัศน์ดุจดั่งเทพนิยาย จนได้รับคำขนานนามว่า “โลกแห่งนิทาน” กับชื่อเสียงอันสวยงามว่าเป็น “แดนเซียนแห่งโลกมนุษย์” ลำธารในพื้นที่เชื่อมต่อเหมือนสร้อยไข่มุกที่แบ่งกันเป็นแหล่งน้ำและทะเลสาบเล็กใหญ่แตกต่างกันไปประมาณ 108 แห่ง คุณภาพของน้ำใสมาก มีพืชพันธุ์ต่าง ๆ ในน้ำกับสภาพน้ำที่กั้นของแหล่งน้ำมีความแตกต่างกันมาก ด้วยเหตุนี้จึงทำให้สีของน้ำในทะเลสาบมีการเปลี่ยนแปลงอย่างสวยงามและตัดสลับไปมาในทุกแนว อีกทั้งจีว๋จ้ายโกวยังเป็นสถานที่แห่งเดียวในประเทศที่ได้รับการขึ้นเป็นมรดกโลกพร้อมกันถึง 2 ประเภทคือ “มรดกทางธรรมชาติ” และ “เขตอนุรักษสิ่งมีชีวิต” นอกจากนี้จีว๋จ้ายโกวยังมีแหล่งท่องเที่ยวภายในสถานที่ที่สามารถดึงดูดนักท่องเที่ยวได้เป็นจำนวนมากเช่น

น้ำตกธารไข่มุกหรือว่าน้ำตกนู้ริอูลาง (Pearl Shoal Waterfall or Nuo Ri Lang Waterfall) เป็นน้ำตกธารหินปูนขนาดใหญ่ที่สุดในจีว๋จ้ายโกว มีรูปทรงคล้ายพัดจีน มีความกว้าง 310 เมตร และมีความสูงถึง 40 เมตร ด้านหลังของน้ำตกเป็นภูเขาขนาดใหญ่ ทำให้เป็นภาพที่สวยงามติดตา ในตอนเช้า น้ำตกธารไข่มุกจะเห็นแสงอาทิตย์สะท้อนกับละอองน้ำเป็นสายรุ้งสวยงาม



ภาพที่ 15 น้ำตกธารไข่มุก (Pearl Shoal Waterfall)

ที่มา: <https://www.scholarship.in.th/12-waterfalls-around-the-worlds-that-are-so-beautiful/>

ทะเลสาบห้าสี (Five Flower Lake) เป็นทะเลสาบที่มีสีของน้ำไล่ระดับสีฟ้าเขียวอย่างสวยงาม สีที่เห็นเหล่านั้นเกิดจากแคลเซียมคาร์บอเนตและพีชน้ำต่าง ๆ นอกจากนี้จะมีสีที่สวยงาม น้ำในทะเลสาบยังมีความใสจนสามารถเห็นลึกลงถึงก้นสระ ในช่วงเช้าของฤดูใบไม้เปลี่ยนสีจะมีหมอกลงยอดภูเขาตัดสะท้อนกับสีน้ำ อีกทั้งทะเลสาบแห่งนี้ได้รับการเรียกขานว่า “ส่วนที่ดีที่สุดของจิวจ้ายโกว” และ “ที่สุดของจิวจ้ายโกว” ในเนื่องจากแหล่งน้ำเดียวกันแต่กลับมองเห็นสีที่ต่างกันถึง 4 - 5 สี ภายใต้แสงแดดที่ส่องลงมาเป็นที่น่ามหัศจรรย์อย่างมาก




ภาพที่ 16 ทะเลสาบห้าสี (Five Flower Lake)

ที่มา: <https://worldtenttravel.wordpress.com/1-three-natural-bridges-ประเทศจีน/>



ทะเลสาบกระจก (Mirror Lake) มีลักษณะเด่นตรงที่น้ำในทะเลสาบสะท้อนภาพของภูเขาและท้องฟ้าชัดเจนราวกับส่องกระจก ด้วยเหตุนี้ทะเลสาบแห่งนี้จึงได้ชื่อว่าเป็น “ทะเลสาบกระจก” ในช่วงเช้าจะยิ่งเห็นภาพสะท้อนชัดเจนมากขึ้น



ภาพที่ 17 ทะเลสาบกระจก (Mirror Lake)

ที่มา: <https://www.pinterest.com/pin/592082682233498045/>

ทะเลสาบยาว (Long Lake) เป็นทะเลสาบที่มีขนาดใหญ่ที่สุดในจังหวัดจ๊วไกว มีเนื้อที่กว่า 581 ไร่ อีกทั้งเป็นทะเลสาบที่มีความลึกที่สุด ลักษณะของทะเลสาบเป็นรูปพระจันทร์เสี้ยว ซึ่งเกิดจากหิมะที่ละลายจากบนภูเขา น้ำภายในทะเลสาบเป็นสีฟ้าสวยงาม รอบด้านมีต้นไม้ขึ้นล้อมรอบ ในช่วงฤดูหนาวน้ำในทะเลสาบแห่งนี้ก็จะแข็งตัวมีความหนากว่า 60 เซนติเมตร ทำให้นักท่องเที่ยวทั้งจากในประเทศจีนและต่างประเทศต่างนิยมมาเล่นสเก็ตน้ำแข็งกันที่ทะเลสาบแห่งนี้



ภาพที่ 18 ทะเลสาบยาว (Long Lake)

ที่มา: <https://www.pinterest.com/pin/99853316721588215/>

ทะเลสาบชูเจิ้ง (Shuzheng Lakes) เป็นทะเลสาบที่ประกอบด้วยทะเลสาบกว่า 19 ทะเลสาบที่มีขนาดน้อยใหญ่ต่างกัน ตั้งอยู่ตามเขตกินเรียงกันเป็นขั้นบันได น้ำในทะเลสาบไหลช้า ๆ แยกออกมาตามเขตกินเป็นหลากหลายสายน้ำ กลุ่มทะเลสาบเหล่านี้ตั้งอยู่ต่อเนื่องกันเป็นระยะทางกว่า 3,000 เมตร ระดับความสูงที่ตั้งอยู่แตกต่างกันกว่า 100 เมตร นับว่าเป็นกลุ่มทะเลสาบกลุ่มใหญ่แห่งหนึ่งในจิ่วจ้ายโกว



ภาพที่ 19 ทะเลสาบชูเจิ้ง (Shuzheng Lakes)

ที่มา: [http://www.zhangjiajeholiday.com/Attraction\\_Sichuan/1882.html](http://www.zhangjiajeholiday.com/Attraction_Sichuan/1882.html)

#### 4) การเข้าถึงแหล่งท่องเที่ยว (การเดินทาง)

การเดินทางไปยังจิ่วจ้ายโกวสามารถเดินทางได้โดยนั่งเครื่องบินจากกรุงเทพฯ ลงยังท่าอากาศยานนานาชาติเฉิงตูชวงหลิว (Chendu Shuangliu International Airport) เมืองเฉิงตู หลังจากนั้นใช้บริการเที่ยวบินภายในประเทศไปลงยังท่าอากาศยานนานาชาติหวงหลง (Jiuzhai Huanglong Airport) จากนั้นนั่งรถบัส Zhuna Airport Bus สาย 3 ไปลงยังป้าย Jiuzhaigou Scenic Spot หลังจากนั้นนั่งแท็กซี่ต่อไปอีกประมาณ 15 กิโลเมตรก็จะถึงยังจิ่วจ้ายโกว ใช้เวลาเดินทางประมาณ 2 ชั่วโมง 15 นาที หรือหากว่าจะเหมาะแท็กซี่โดยสารตรงไปยังจิ่วจ้ายโกว ใช้เวลาประมาณ 2 ชั่วโมง

#### 5) ที่พัก

ที่พักบริเวณใกล้เคียงจิ่วจ้ายโกวนั้นมีหลายแห่งให้เลือกใช้บริการ ในที่นี้ขอ ยกตัวอย่างเป็นบางแห่งเช่น

Banyan Tree Jiuzhaigou เป็นโรงแรมหรูระดับ 5 ดาวตั้งอยู่ที่ No. 1 Baohai Road, Baohua Town , Jiuzhaigou ตั้งอยู่ห่างจากอุทยานหุบเขาจิวจ้ายโกวประมาณ 42 กิโลเมตร ใช้เวลาเดินทางไปยังอุทยานหุบเขาจิวจ้ายโกวเพียงประมาณหนึ่งชั่วโมง ภายในโรงแรมมีห้องพักที่ตกแต่งอย่างมีเอกลักษณ์ทั้ง 209 ห้อง ภายในห้องพักแต่ละห้องนั้นสวยงามด้วยลักษณะการตกแต่งแบบทิเบตและจีน อีกทั้งภายในโรงแรมมีสิ่งอำนวยความสะดวกมากมายให้บริการเช่น 3 ห้องอาหาร 2 บาร์/เลานจ์ และฟิตเนสพร้อมให้บริการ บริการ Wi - Fi ฟรีในพื้นที่สาธารณะ มีที่จอดรถฟรี มีศูนย์จัดการประชุม สโมสรสำหรับเด็กฟรี และซา/กาแพนในส่วนกลาง นอกจากนี้ด้วยที่ตั้งของโรงแรมที่โอบล้อมด้วยภูเขาและธรรมชาติอันงดงาม จึงสามารถมองเห็นความสวยงามของธรรมชาติได้จากทุกมุม



ภาพที่ 20 โรงแรม Banyan Tree Jiuzhaigou

ที่มา: [https://www.3rdpoletour.com/jiuzhaigou-travel-guide/banyan-tree-jiuzhaigou.](https://www.3rdpoletour.com/jiuzhaigou-travel-guide/banyan-tree-jiuzhaigou)

Html

Sanroyal International Hotel โรงแรมหรูระดับ 5 ดาวตั้งอยู่ที่ Zhangza Town, Jiuzhaigou มีระยะทางห่างจาก National Park เมืองโบราณ Jaifan และวัด Zharu ด้วยระยะทาง 20 กิโลเมตร ส่วนหมู่บ้าน Shuzheng อยู่ห่างจากโรงแรมแห่งนี้ 26.1 กิโลเมตร โรงแรมนี้มีห้องพักที่ประดับตกแต่งอย่างสวยงามกว่า 194 ห้อง ภายในโรงแรมมีห้องอาหารพร้อมด้วยร้านกาแฟคาเฟ่ และซาวน่า มีที่จอดรถฟรี นอกจากนี้ภายในบริเวณโรงแรมยังมีบริการคอนเสิร์ต บริการซักแห้ง และเครื่องคอมพิวเตอร์

ที่พัก บางห้องยังมีโทรทัศน์จอแบน, อินเทอร์เน็ตไร้สาย, อินเทอร์เน็ตไร้สาย (ไม่เสียค่าใช้จ่าย), อ่างน้ำวน, ห้องปลอดบุหรี่ ไว้บริการอีกด้วย ที่พักให้บริการสิ่งอำนวยความสะดวกชั้นเลิศ ซึ่งรวมถึง ห้องฟิตเนส, สวน ให้ผู้เข้าพักได้ผ่อนคลายหลังจากเดินทางท่องเที่ยว หากกำลังมองหาที่พักที่ สะดวกสบายในจิ่วจ้ายโกว



ภาพที่ 21 โรงแรม Sanroyal International Hotel

ที่มา: <https://www.agoda.com/th-th/sanroyal-international-hotel/hotel/jiuzhaigou-cn.html>

Hilton Jiuzhaigou Resort โรงแรมแห่งนี้ตั้งอยู่ที่ Near No.301 Provincial Road (Opposite the Daji Temple), Jiuzhaigou เป็นโรงแรมสำหรับครอบครัว ภายในมีห้องพักจำนวน 421 ห้อง การเดินทางจากสนามบิน Jiuzhai Huanglong มายังโรงแรมแห่งนี้ใช้รถประมาณ 90 นาที และจากอุทยานแห่งชาติ Jiuzhai Valley มายังโรงแรมแห่งนี้ใช้เวลาเพียง 15 นาที ภายในโรงแรมมีสิ่งอำนวยความสะดวกมากมายเช่น ห้องอาหาร 3 ห้องอาหาร ฟิตเนสที่เปิด 24 ชั่วโมง และ บาร์/ลานจ๊อฟพร้อมให้บริการ มีที่จอดรถฟรี อีกทั้งยังมีสิ่งอำนวยความสะดวกอื่น ๆ ได้แก่ สโมสรสำหรับเด็กฟรี WiFi (คิดค่าบริการ) และห้องนวด/ทรีทเมนท์



ภาพที่ 22 โรงแรม Hilton Jiuzhaigou Resort

ที่มา: <https://www.booking.com/hotel/cn/hilton-jiuzhaigou-resort.th.html>

#### 4.2.2 พื้นที่ที่มีคุณค่าทางทัศนียภาพและประวัติศาสตร์หวงหลง (Huanglong Scenic and Historic Interest Area)

##### 1) ลักษณะภูมิประเทศ

อุทยานแห่งชาติหวงหลง ตั้งอยู่ในอำเภอเซียงพันในเขตปกครองตนเองของชนเผ่าทิเบตอาป่าและเผ่าเซียงทางตอนเหนือของมณฑลเสฉวนของจีน อุทยานแห่งชาติหวงหลงติดต่อกับเขตอุทยานแห่งชาติจิวจ้ายโกว อุทยานแห่งนี้ครอบคลุมพื้นที่กว่า 1,340 ตารางกิโลเมตร บนความสูงกว่าระดับน้ำทะเล 3,000 - 5,588 เมตร โครงสร้างทางภูมิศาสตร์ของหวงหลงมีความซับซ้อนเป็นพิเศษ โดยตั้งอยู่บนขอบวงบรรจบของพื้นที่ทางธรณีวิทยาที่แตกต่างกันถึง 3 ลักษณะ ได้แก่ เขตที่ราบสูงของกลุ่มน้ำแยงซี เขตทุ่งหญ้าเซียงพัน และเขตเทือกเขาฉินหลิง (เส้นแบ่งเหนือใต้ทางธรรมชาติของจีน) อีกทั้งเป็นจุดเชื่อมต่อระหว่างเขตที่ราบสูงชิงจั้งในทิเบตและที่ราบต่ำในเสฉวน ก่อให้เกิดภูมิทัศน์แบบขั้นบันได ทับซ้อนกันเป็นชั้น ๆ ลักษณะทางธรณีวิทยาดังกล่าว ส่งผลให้หวงหลงกลายเป็นช่วงแนวเขาสุดท้ายและเป็นแหล่งชุมนุมของบรรดาเทือกเขาสูงจากภาคตะวันตก ก่อนจะเข้าสู่เขตที่ราบลุ่มภาคกลางของจีน ก่อเกิดเป็นทัศนียภาพที่น่าตื่นใจของหุบเขาลึกลับนับพันเมตร ยอดเขาสูงชันที่ปกคลุมด้วยหิมะตลอดปี ไตรภรณ์น้ำแข็งนับร้อยพันสายที่เลาะเลียวยไปตามหุบเขาทุกหนแห่ง อันเป็นแหล่งต้นน้ำสำคัญ 3 สายของจีน ได้แก่ ลำน้ำฝูเจียง หมินเจียง และเจียงหลิง (ก่อนบรรจบกันเป็นแม่น้ำแยงซีเกียง) ระหว่างเส้นทางธรรมชาตินี้ ยังมีแนวหินปะการังที่เกิดจากการสะสมของแคลเซียมหรือหินคาสต์ (Kast) ที่มีขนาดใหญ่และสมบูรณ์ที่สุดในโลก ปกคลุมอยู่ตลอดแนวสันเขา ผ่าน

เส้นทางของน้ำตกสายต่างๆ บางกลายเป็นสระน้อยใหญ่ ที่รองรับน้ำใสเย็น แล้วส่งผ่าน ลงมาเป็นชั้นๆ อันเป็นสัญลักษณ์เลื่องชื่อของอุทยานแห่งนี้ มีระดับน้ำฝนโดยเฉลี่ยของหวงหลงคือ 758.9 มิลลิเมตร พื้นที่แห่งนี้มีป่าไม้อยู่ถึง 65.8 เปอร์เซ็นต์ และพืชพันธุ์ 88.9 เปอร์เซ็นต์ ของพื้นที่ทั้งหมด อีกทั้งยังมีสิ่งมีชีวิตอยู่ประมาณ 1,700 ชนิด

## 2) ลักษณะภูมิอากาศ

ลักษณะภูมิอากาศของอุทยานแห่งชาติหวงหลงมีลักษณะภูมิอากาศที่เย็นและชื้น มีฤดูหนาวที่ยาวนาน มีฤดูร้อนสั้น ช่วงฤดูใบไม้ผลิและฤดูใบไม้ร่วงจะคล้ายกัน มีอุณหภูมิเฉลี่ย 7 องศาเซลเซียส และมีแสงแดดเพียงพอมีหมอกในตอนเช้าและเย็น ช่วงเดือนพฤษภาคมถึงเดือนสิงหาคมของทุกปีมีฝนตกชุก เดือนที่ร้อนที่สุดคือเดือนกรกฎาคมมีอุณหภูมิเฉลี่ย 17 องศาเซลเซียส เดือนที่หนาวเย็นคือเดือนมกราคมมีอุณหภูมิเฉลี่ย 3 องศาเซลเซียส ตั้งแต่เดือนเมษายนถึงเดือนพฤศจิกายนของทุกปีเป็นเวลาที่ดีที่สุดในการเยี่ยมชมหวงหลง

## 3) สิ่งดึงดูดใจของแหล่งท่องเที่ยว

เนื่องด้วยอุทยานแห่งชาติหวงหลงนั้นมีลักษณะภูมิประเทศที่มีพื้นที่เฉลี่ยอยู่สูงจากระดับน้ำทะเลมากที่สุดเป็นอันดับต้น ๆ ของโลกที่ 3,120 เมตร ถึง 3,670 เมตร และยังมีภูเขาที่สูงเกิน 5,000 เมตรอยู่ในเขตอุทยานอีกนับสิบยอดที่นี้จึงเป็นเหมือนดั่งสวรรค์อีกแห่งหนึ่ง อีกทั้งยังได้รับการคัดเลือกให้เป็นหนึ่งในสถานที่ท่องเที่ยวที่มีทัศนียภาพงามสุดยอดบนแผ่นดินจีนคือ แอ่งน้ำหินปูนลักษณะเกล็ดมังกร เมื่อมองจากฟ้าลงมายังหุบเขาแห่งหวงหลง จะเห็นภาพของสัตว์ในเทพนิยายของจีนคือ “มังกร” ตัวมหึมาอนทอด้วยาวอยู่ในหุบเขาเบื้องล่าง เป็นมังกรตัวสีเหลืองที่มีเกล็ดงามเงาระยิบระยับเรียงต่อกันเป็นชั้น ๆ บาง ๆ เกล็ดเป็นสีเหลือง บางเกล็ดเป็นสีฟ้า สีคราม สีเขียว คุจ้อฉุนฉินหลากสี แต่สิ่งที่ทอดตัวยาวอยู่ในหุบเขาแห่งนี้นั้นไม่ใช่มังกร แต่เป็นธารน้ำตื้น ๆ แต่มีความกว้างราว 30 - 70 เมตร ที่เกิดจากตาน้ำและการละลายของหิมะบนยอดเขาโดยรอบ ค่อย ๆ ไหลเอื่อย ๆ ลงมาตามความลาดชันของหุบเขาเป็นความยาวกว่า 3.6 กิโลเมตร ส่วนที่ดูเหมือนเกล็ดของมังกรนั้น ก็คือขอบของอ่างน้ำตกที่เกิดจากการก่อตัวทับถมกันของผลึกแคลเซียมคาร์บอเนตคล้ายกับตะกอนหินปูนตามน้ำตกทางภาคตะวันตกของไทย จนเกิดเป็นอ่างชั้นน้ำตกลดหลั่นกันไปตลอดแนวลำน้ำมากถึง 3,400 แอ่ง นี่คือน้ำของชื่อ “อุทยานมังกรเหลือง”



ภาพที่ 23 อุทยานมังกรเหลือง

ที่มา: <https://www.tripdeedee.com/traveldata/jiuzhaigou/jiuzhaigou02.php>

นอกจากนี้แล้วภายในอุทยานแห่งชาติหวงหลงยังมีแหล่งท่องเที่ยวที่เป็นจุดดึงดูดนักท่องเที่ยวอีกหลายแห่งเช่น

ลำธารโหมวหนี่ (牟尼沟) เป็นน้ำตกหินอ่อนที่มาจากน้ำหลาย ๆ ที่ไหลมาจากหลุมบ่อ ถ้าเล็กถ้าน้อยมารวมเข้าด้วยกัน ณ จุด ๆ นี้ จนกลายเป็นจุดทัศนียภาพที่ใหญ่ที่สุดของหวงหลง



ภาพที่ 24 ลำธารโหมวหนี่

ที่มา: <https://tripdermtang.com/หวงหลง/>

ช่องเขาตันหยุน (丹云峡) เป็นจุดที่มีสิ่งดำรงชีวิตของมนุษย์ยุคแรกหลงเหลือไว้ เป็นสิ่งที่น่าอัศจรรย์ของมวลมนุษย์ แต่ปัจจุบันเป็นที่อยู่อาศัยของสัตว์สงวน หมีแพนด้ายักษ์ และ ลิงสีทอง (ลิงจมูกเขียด)



ภาพที่ 25 ช่องเขาตันหยุน

ที่มา: <https://baike.baidu.com/item/丹云峡>

#### 4) การเข้าถึงแหล่งท่องเที่ยว (การเดินทาง)


การเดินทางไปยังอุทยานแห่งชาติหวงหลง สามารถเดินทางได้โดยโดยสารเครื่องบินภายในประเทศจากเมืองเฉิงตูถึงสนามบินจี้จ้ายโกว - หวงหลง ที่ตำบลชวนจู่ซือ (ใช้เวลา 45 นาที) จากสนามบินสามารถโดยสารรถโค้ชมุ่งหน้าสู่อุทยานแห่งชาติหวงหลง ระยะทาง 52 กิโลเมตร โดยสารโดยสารรถยนต์ จากเมืองเฉิงตูสามารถเลือกเดินทางได้ 2 เส้นทาง ซึ่งทั้ง 2 เส้นทางใช้เวลาเท่า ๆ กัน ประมาณ 9 - 10 ชั่วโมง เส้นทางแรกคือ เส้นทางสายตะวันตก ระยะทางประมาณ 430 กิโลเมตร จากเขื่อนชลประทานตูเจียงเอี้ยน เลียบลำน้ำหมินเจียง ระหว่างทางสามารถชมวิถีชีวิตของชนเผ่าอาป่า (ทิเบต) และเผ่าเซียง เส้นทางที่สองคือ เส้นทางสายตะวันออก ระยะทางประมาณ 520 กิโลเมตร มีระยะทางที่ไกลกว่าเส้นทางแรก แต่ว่ามีทางด่วนยาว 170 กิโลเมตร เลียบลำน้ำฝูเจียงประกอบด้วยมีทิวทัศน์งดงาม

#### 5) ที่พัก

ที่พักบริเวณใกล้เคียงอุทยานแห่งชาติหวงหลงนั้นมีหลายแห่งให้เลือกใช้บริการ ในที่นี้ขอยกตัวอย่างเป็นบางแห่งเช่น



Songpan Hualong Hotel โรงแรมแห่งนี้ตั้งอยู่ในเมืองอาป่า โรงแรมบริการห้องพักที่ตกแต่งอย่างดีจำนวน 154 ห้อง เหมาะสำหรับต้องการพักผ่อนท่ามกลางธรรมชาติ โรงแรมมีที่ตั้งห่างจากหวงหลงโดยการเดินไม่เกิน 10 นาที อยู่ห่างออกไปเพียงเดินไม่กี่ก้าว ที่พักแห่งนี้มีสิ่งอำนวยความสะดวกมากมายเช่น แยกของโรงแรม 4 ดาวแห่งนี้สามารถจองทัวร์ท่องเที่ยวและขอความช่วยเหลือได้ที่แผนกทัวร์ รีเซพชันให้บริการตลอด 24 ชั่วโมง ฟรีอินเทอร์เน็ต Wi-Fi รวมทั้งพนักงานที่เป็นมิตรสามารถให้คำแนะนำเกี่ยวกับสถานที่ท่องเที่ยวที่น่าเยี่ยมชมและข้อมูลเกี่ยวกับการท่องเที่ยวต่าง ๆ อีกทั้งแขกที่พักในโรงแรมสามารถเพลิดเพลินกับอาหารพื้นเมืองที่ร้านอาหารในบริเวณซึ่งเป็นจุดที่เหมาะสมอย่างยิ่งสำหรับท่านที่ต้องการรองท้องด้วยอาหารว่างในบริเวณที่พัก ผับในที่พักบริการอาหารจีน รวมทั้งเครื่องดื่มนานาชาติ



ภาพที่ 26 โรงแรม Songpan Hualong Hotel

ที่มา: <https://www.hotelscombined.co.th/Place/Huanglong.htm>

Seercuo International Hotel Aba Autonomous Region โรงแรมแห่งนี้ตั้งอยู่ที่หมู่บ้าน Stockaded Seercuo, Huanglong, Songpan County, Songpan, Aba ภายในโรงแรมมีบริการห้องพักที่ตกแต่งอย่างดีจำนวน 137 ห้อง เป็นที่พักดีเยี่ยมสำหรับผู้ที่ต้องการพักผ่อนในวงล้อมของธรรมชาติ จากโรงแรมสามารถเดินทางไปยังหวงหลงได้อย่างง่ายดาย อีกทั้งโรงแรมแห่งนี้มีสิ่งอำนวยความสะดวกมากมายเช่น บริการเช็คอิน/เช็คเอาท์แบบด่วน รัมเซอร์วิส และเคาน์เตอร์เช่ารถ รีเซพชันให้บริการตลอดเวลา รวมทั้งพนักงานที่เป็นมิตรสามารถให้คำแนะนำเกี่ยวกับสถานที่ท่องเที่ยวที่น่าเยี่ยมชมและข้อมูลสำหรับการท่องเที่ยวต่างๆ และมีบริการฟรีอินเทอร์เน็ต Wi - Fi



ภาพที่ 27 โรงแรม Seercuo International Hotel Aba Autonomous Region  
ที่มา: [https://www.hotelscombined.com/Hotel?fileName=Seercuo\\_Int](https://www.hotelscombined.com/Hotel?fileName=Seercuo_Int)

#### 4.2.3 พื้นที่ที่มีคุณค่าทางทัศนียภาพและประวัติศาสตร์อู่หลิงหยวน (Wulingyuan Scenic and Historic Interest Area)

##### 1) ลักษณะภูมิประเทศ

อู่หลิงหยวนตั้งอยู่ในเขตเมืองจางเจียเจี๋ย มณฑลหูหนาน ครอบคลุมพื้นที่กว่า 26,000 เฮกตาร์ ตั้งอยู่ในพื้นที่คาบเกี่ยวระหว่างสวนป่าจางเจียเจี๋ยในเมืองจางเจียเจี๋ย เขตอนุรักษ์ธรรมชาติหุบเขาสิ่วซีในอำเภอฉือลี่ และเขตอนุรักษ์ธรรมชาติเขาเทียนจื่อซันในอำเภอซางจื่อ และล่าสุดเมื่อมีการค้นพบเขตทิวทัศน์แห่งใหม่ “หยางเจียเจี๋ย” ยังได้จัดรวมเข้าไว้ในกลุ่มทิวทัศน์ธรรมชาติเหล่านี้ด้วย อู่หลิงหยวนมีชื่อเสียงในเรื่องเป็นแหล่งที่มีเสาหินควอร์ไซต์กว่า 3,100 ต้น หมูเสาหินและยอดเขาหินทรายแหลมเล็กสูง 200 เมตรขึ้นไป ตั้งตระหง่านสลับซับซ้อน แผ่กระจายตั้งท้องทุ่งเสาหินกว้างไกลสุดสายตา สถานที่นี้มีเพียงเสาหินทรายและยอดเขาประหลาด ที่พบได้ยากมากในธรรมชาติทั้งในและต่างประเทศ ด้วยยอดเขาสูงเสียดฟ้า 3,000 กว่ายอด ทั้งที่เป็นผาสูงชัน ยอดเขาสูง บางยอดเป็นที่ราบเรียบ กระจายอยู่ทั่วอาณาบริเวณกว่า 360 ตารางกิโลเมตร ยอดเขาเหล่านี้มีความสูงเฉลี่ย 500 - 1,000 เมตร เหนือระดับน้ำทะเล โครงสร้างคล้ายรูปร่างมนุษย์ บ้างคล้ายสัตว์นอกจากนี้ยังเต็มไปด้วยหุบเหวมากมายและช่องเขาที่มีลำธารที่น้ำดิ่งดู มีถ้ำ 40 แห่ง ถ้ำหลายแห่งมีแร่แคลไซต์มากมายและสะพานหินธรรมชาติสองแห่ง นอกจากนี้เขตทิวทัศน์ธรรมชาติอู่หลิงหยวนยังได้ชื่อว่าเป็นดินแดนของป่ายุคดึกดำบรรพ์ที่สมบูรณ์ เนื่องจากปรากฏไม้โบราณเช่น ต้นอินซิ่ง (เฮงยิ่น) สูงเกือบ 50 เมตร กว้าง 1.59 เมตร ต้นก่ง ไม้หายากอันดับหนึ่งที่อยู่ภายใต้การ

อนุรักษ์ของประเทศจีน ไม้หอม และสนอู่หลังซึ่งขึ้นกระจายอยู่ทั่วเขตนี้ สำหรับสัตว์หายากนั้น ได้แก่ ลิงกัง ซึ่งพบมากกว่า 300 ตัว จิ้งจอกยักษ์ ไก่ฟ้าทองเหลือง เสือดาว และสัตว์ที่มีกระดูกสันหลังกว่า 50 ตระกูล 116 ชนิด ทั้งนี้เป็นสัตว์ที่อยู่ในรายชื่อสัตว์อนุรักษ์ระดับ 1 และ 2 ของประเทศถึง 13 ชนิด

## 2) ลักษณะภูมิอากาศ

เนื่องจากอู่หลังหยวนเป็นส่วนหนึ่งของเมืองจางเจียเจี๋ยจึงมีลักษณะภูมิอากาศอยู่ในเขตภูมิอากาศแบบมรสุมเขตร้อนชื้นค่อนข้างร้อน สภาพอากาศในอู่หลังหยวนจะแตกต่างกันไปตามฤดูกาล ในฤดูฝนมีอากาศอบอุ่นและชื้น ฤดูแล้งมีอากาศเย็นและมีเมฆปกคลุมตลอดทั้งปี ในเดือนมกราคมและกุมภาพันธ์ของทุกปีมีหิมะตกบนยอดเขา ในฤดูใบไม้ผลิมีอุณหภูมิอยู่ที่ 8 - 23 องศาเซลเซียส ในฤดูร้อน (ช่วงเดือนมิถุนายนถึงเดือนสิงหาคม) อุณหภูมิส่วนใหญ่เกิน 36 องศาเซลเซียส ในฤดูใบไม้ร่วงอุณหภูมิอยู่ที่ 8 - 23 องศาเซลเซียส ในฤดูหนาวอุณหภูมิอยู่ที่ประมาณ 0 องศาเซลเซียส เวลาที่ดีที่สุดในการเยี่ยมชมอู่หลังหยวนในประเทศจีนคือตั้งแต่เดือนเมษายนจนถึงเดือนตุลาคมเพราะว่าช่วงเดือนเมษายนถึงเดือนตุลาคมจะมีอุณหภูมิที่อบอุ่นและมีฝนเล็กน้อยจนถึงปานกลาง ประกอบกับสภาพอากาศที่มีเมฆมากจึงทำให้เกิดเสน่ห์เฉพาะตัว สภาพอากาศที่มีเมฆมากนั้นก่อให้เกิดหมอกที่มีรูปร่างหลากหลาย อุณหภูมิเฉลี่ยสูงสุดในอู่หลังหยวนอยู่ที่ 30 องศาเซลเซียส ช่วงเดือนกรกฎาคม

## 3) สิ่งดึงดูดใจของแหล่งท่องเที่ยว

เนื่องจากอู่หลังหยวนหรืออุทยานแห่งชาติจางเจียเจี๋ยนั้นมีลักษณะภูมิประเทศที่มีลักษณะโดดเด่นเฉพาะตัว ภายในอู่หลังหยวนจึงประกอบด้วยแหล่งท่องเที่ยวทางธรรมชาติหลายแห่งที่เป็นจุดดึงดูดใจนักท่องเที่ยวเช่น

เขาเทียนจื่อซาน (เขาจักรพรรดิ) เป็นป่าทะเลหินตะวันตกที่เต็มไปด้วยภูเขาหินสูงเฉียดฟ้าทั่วทั้งหุบเขา ลักษณะเด่นของที่นี่คือจะมีเขาพุ่งสูงเสียดตรงขึ้นฟ้าเหมือนดาบหลายพันเล่ม เต็มไปด้วยชะง่อนผาอันสูงชัน ลำห้วยลึก และป่าหิน มีหินยักษ์เป็นรูปลักษณะต่างๆ เช่น เขาพุ่กัน เขาจักรพรรดิ เขาสวนสวรรค์ เขานางฟ้าโปรยดอกไม้ ฯลฯ หากมาในช่วงฤดูใบไม้ผลิหลังฝนตกก็อาจจะได้พบเห็นความสวยงามเกินบรรยายของสายหมอกที่ปกคลุมยอดเขา ว่ากันว่าที่นี่เป็น 1 ใน 4 ขุนเขาที่สวยงามที่สุดในจีน จนกลายเป็นแรงบันดาลใจของภูเขาลอยฟ้าแห่งดาวแพนดอร่าในหนังเรื่องอวตาร



ภาพที่ 28 เขาเทียนจื่อซาน

ที่มา: [http://natthanicha2001.blogspot.com/2018/08/blog-post\\_44.html](http://natthanicha2001.blogspot.com/2018/08/blog-post_44.html)

สะพานหนึ่งในไต้หวันหรือสะพานเทียนเซียตืออี่เฉียว บ้างก็แปลว่าสะพานไต้ฟ้า อันดับ 1 เป็นสะพานหินจากธรรมชาติที่เชื่อมเขาสองลูกไว้ด้วยกัน เนื่องจากจุดนี้เรียกว่า “สะพานสวรรค์” จึงมีคนนิยมมาคล้องแม่กุญแจ เป็นความเชื่อของคนหนุ่มคนสาวที่ว่าหากคู่ไหนเอา กุญแจไปคล้องไว้ที่สูง ๆ จะได้ไม่มีใครสามารถพรากคู่รักให้จากกันได้ บางคนก็ทิ้งสูบบุหรี่บ้าง ก็ให้ความหมายเดียวกันว่าจะไม่พรากจากกันตราบชั่ววันรันดร์ อีกทั้งมีทิวทัศน์ที่สวยงามเป็นที่ถ่ายทำ ภาพยนตร์หลายเรื่อง และเป็นจุดชมวิวที่สวยงามอีกหนึ่ง



ภาพที่ 29 สะพานหนึ่งในไต้หวัน

ที่มา: <https://www.wonderfulpackage.com/article/v/15/>


จุดชมวิวกาพวาดสิบลี เป็นทางเดินผ่านช่องเขาแคบ ๆ ด้านล่างของเทียนจื่อซาน อันรายล้อมไปด้วยภูเขาและแท่งหินที่มีรูปร่างแปลกตาเรียงรายเป็นทิวเขา สวยงามราวกับภาพเขียน แต่ว่าเป็นภาพเขียนจากธรรมชาติ ระยะทางเดินชมภาพเขียนนั้นยาวประมาณ 4 กิโลเมตร ใช้เวลาเดินไปกลับประมาณ 1 ชั่วโมงครึ่ง ภายในมีรถรางให้บริการ สามารถนั่งรถรางชมธรรมชาติหรือเลือกใช้บริการแคชกลับเพื่อความรวดเร็วก็ได้เช่นกัน



ภาพที่ 30 จุดชมวิวกาพวาดสิบลี

ที่มา: <http://www.meetawee.com/home1/index.php/gallery-tour.html?id=999>

ลำธารแส้ทองหรือลำธารจินเปียนซี เป็นเส้นทางเดินศึกษาธรรมชาติที่มีระยะทางประมาณ 5 - 6 กิโลเมตร ใช้เวลาเดินประมาณ 3 ชั่วโมง เส้นทางนี้จะเดินเลียบบไปกับลำธารที่ไหลไปตามช่องเขา บรรยากาศระหว่างทางนั้นร่มรื่น เย็นสบาย



ภาพที่ 31 ลำธารแส้ทอง

ที่มา: <http://www.planet789.com/2017/01/golden-whip-stream.html>

ถ้ำประตูสวรรค์ เทียนเหมินซาน โพร่งถ้ำประตูสวรรค์ มีความสูง 131.5 เมตร ความกว้าง 57 เมตร ความลึก 60 เมตร เป็นโพร่งที่เกิดจากการกัดเซาะของน้ำตามธรรมชาติ และจัดว่าเป็นถ้ำที่อยู่ระดับความสูงที่สุดแห่งหนึ่งของโลก ตั้งตระหง่านขึ้นไปจรดขอบฟ้าคล้ายกับหอคอย ซึ่งเป็นที่มาที่เรียกขานกันว่าประตูสวรรค์



ภาพที่ 32 ถ้ำประตูสวรรค์

ที่มา: <http://www.worldtourcenter.com/ถ้ำประตูสวรรค์-tianmen-cave>

#### 4) การเข้าถึงแหล่งท่องเที่ยว (การเดินทาง)

การเดินทางไปยังอู่หลิงหยวนอุทยานแห่งชาติจางเจียเจี้ย สามารถเดินทางได้โดยสามารถบินไปลงที่สนามบินนานาชาติฉางซา (Changsha Huanghua International Airport - CSX) จากนั้นนั่งรถแอร์พอร์ตบัสไปยังสถานีขนส่งสายตะวันตกฉางซา เพื่อต่อรถไปยังสถานีขนส่งอู่หลิงหยวน แล้วต่อรถเมล์สาย 2 ไปลงที่หน้าประตูทางเข้าอุทยานแห่งชาติจางเจียเจี้ย

#### 5) ที่พัก

ที่พักบริเวณใกล้เคียงอู่หลิงหยวนนั้นมีหลายแห่งให้เลือกใช้บริการ ในที่นี้ขอยกตัวอย่างเป็นบางแห่งเช่น

Pullman Zhangjiajie เป็นโรงแรมหรูตั้งอยู่ที่ No.188 Gaoyun Road (Near Forest Park, Charm Xiangxi), จางเจียเจี้ยในอู่หลิงหยวน โรงแรมแห่งนี้ห่างจากถ้ำหวงหลง 9.5 กิโลเมตร และห่างจากถ้ำมังกรเหลือง 9.7 กิโลเมตร อยู่ห่างจากรถกระเช้าเทียนเหมินและลิฟท์ที่ไปหลงไปไม่เกิน 40 กิโลเมตร ภายในโรงแรมแห่งนี้มีสิ่งอำนวยความสะดวกมากมายได้แก่ ห้องอาหาร 4 ห้อง สระว่ายน้ำกลางแจ้ง ไนท์คลับ อีกทั้งทางที่พักยังให้บริการ Wi - Fi ฟรีในพื้นที่สาธารณะ มีที่

จอดรถฟรี นอกจากนี้ภายในบริเวณโรงแรมยังมีเฮลท์คลับที่เปิด 24 ชั่วโมง บาร์/เลานจ์ และร้านอาหารกาแฟ



ภาพที่ 33 โรงแรม Pullman Zhangjiajie

ที่มา: [https://www.tripadvisor.co.nz/LocationPhotoDirectLink-g494933-d665059-i69749276-Zhangjiajie\\_Pullman\\_Hotel-Zhangjiajie\\_Hunan.html](https://www.tripadvisor.co.nz/LocationPhotoDirectLink-g494933-d665059-i69749276-Zhangjiajie_Pullman_Hotel-Zhangjiajie_Hunan.html)

ZhangJiajie Red Apple Inn เป็นเกสต์เฮาส์ 3 ดาวตั้งอยู่ที่ 150 Meters South to Yangjiajie Ticket Station ในอู่หลิงหยวนจางเจียเจีย เกสต์เฮาส์แห่งนี้ตั้งอยู่ห่างจากรถกระเช้าเขาเทียนเหมิน ลิฟท์ไปหลง และภูเขาประตูสวรรค์ในระยะ 52 กิโลเมตร ภายในเกสต์เฮาส์แห่งนี้มีสิ่งอำนวยความสะดวกมากมายได้แก่ ห้องอาหาร บริการรับจองแพ็คเกจท่องเที่ยว/ตั๋ว และฝ่ายต้อนรับ 24 ชั่วโมง ทางที่พักยังให้บริการ Wi - Fi ฟรีในพื้นที่สาธารณะและที่จอดรถฟรี



ภาพที่ 34 เกสต์เฮาส์ ZhangJiajie Red Apple Inn

ที่มา: <https://www.booking.com/hotel/cn/red-apple-inn.th.html>

#### 4.2.4 พื้นที่คุ้มครองแม่น้ำสามสายแห่งยูนนาน (Three Parallel Rivers of Yunnan Protected Areas)

##### 1) ลักษณะภูมิประเทศ

แดนน้ำสามสายในเขตคุ้มครองมณฑลยูนนานตั้งอยู่ทางตะวันตกเฉียงเหนือของมณฑลยูนนานประเทศจีน กินอาณาบริเวณของเมืองลี่เจียง เขตปกครองตนเองชนชาติทิเบต ตี๋ซิ่ง และเขตปกครองตนเองชนชาติลีซอ นู่เจียง แดนน้ำสามสายหมายถึงแม่น้ำสามสายที่มีต้นน้ำอยู่ในที่ราบสูงทิเบตและไหลขนานกันลงมาเข้าสู่เขตมณฑลยูนนาน พากผ่านภูเขาสูงตระหง่านจากทิศเหนือจรดทิศใต้เป็นระยะทาง 170 กิโลเมตร เกิดเป็นภูมิประเทศอันน่าประทับใจที่เรียกว่า “แดนน้ำสามสาย” (ซานเจียงปิงหลิว) แม่น้ำสามสายมีอาณาเขตกว้างใหญ่ไพศาลด้วยเนื้อที่ทั้งหมด 3,500 ตารางกิโลเมตร ประกอบด้วย

แม่น้ำนู่เจียง เป็นแม่น้ำสาขาสายสำคัญอีกเส้นหนึ่ง ที่มีจุดกำเนิดจากเทือกเขาสูงทางตอนเหนือของเขตปกครองตนเองทิเบต โดยตอนต้นน้ำมีชื่อเรียกว่า “ซังซีว” ไหลลงทิศตะวันตกเฉียงใต้ แล้วเปลี่ยนทิศทางเป็นตะวันออกเฉียงใต้ในชื่อว่า “น้ำซีว” ต่อมาจึงไหลมุ่งสู่ทิศตะวันออกและกลายเป็น “แม่น้ำนู่เจียง” ที่มีทิศทางมุ่งลงสู่ตะวันออกเฉียงใต้เข้าสู่มณฑลยูนนาน และไหลลงทางใต้ไปเรื่อย ๆ จนผ่านเข้าประเทศเมียนมาร์ ที่รู้จักกันในนามว่า “แม่น้ำสาละวิน” ซึ่งไหลออกสู่ทะเลอันดามันที่เมืองมะละแหม่ง

แม่น้ำหลานชางเจียง เป็นแม่น้ำสายใหญ่อันดับห้าของจีน ซึ่งมีต้นกำเนิดจากเชิงเขาลูกหนึ่งของเทือกเขาถึงกู่ลาซันบนที่ราบสูงทิเบตในมณฑลชิงไห่ โดยมีชื่อเรียกแหล่งน้ำตอนต้นน้ำว่า “จาซีว” ไหลจากตะวันตกเฉียงเหนือสู่ตะวันออกเฉียงใต้ และภายหลังผ่านขางตู เมืองทางด้านตะวันออกของเขตปกครองตนเองทิเบต จึงเปลี่ยนชื่อเรียกเป็น “แม่น้ำหลานชางเจียง” จากนั้นไหลเรื่อยผ่านเข้าสู่มณฑลยูนนาน และต่อเนื่องลงสู่ดินแดนตอนใต้กลายเป็น “แม่น้ำโขง” แม่น้ำสายสำคัญที่ไหลผ่านดินแดนต่าง ๆ อีก 5 ประเทศ ได้แก่ เมียนมาร์ ลาว ไทย กัมพูชา แล้วจึงไหลออกสู่ทะเลจีนใต้ที่ประเทศเวียดนาม

แม่น้ำจินชาเจียง เป็นแม่น้ำสายใหญ่ที่สุดของจีน โดยไหลผ่านลงมาตามเส้นเขตแดนของมณฑลเสฉวนและเขตปกครองตนเองทิเบต เรื่อยลงสู่มณฑลยูนนาน) แล้ววกย้อนขึ้นเหนือที่เขตสี่กู่ อำเภอลี่เจียง ต่อมาไหลคดเคี้ยวมุ่งสู่ตะวันออกจนบรรจบกับแม่น้ำหมินเจียงในมณฑลเสฉวนกลายเป็นแม่น้ำฉางเจียง ซึ่งไหลออกสู่ทะเลจีนตะวันออกที่นครเซี่ยงไฮ้



แม้ทั้งสามสายดังกล่าวเป็นศูนย์กลางของแปดเขตทัศนียภาพที่มีจุดชมวิวกว่าหกสิบแห่ง เป็นสถานที่ท่องเที่ยวที่สำคัญของลี่เจียงและเซียงกรีลา อีกทั้งในพื้นที่คุ้มครองนี้สามารถเห็นลักษณะภูมิประเทศทั่วไปของมณฑลยูนนานที่ประกอบด้วยทิวทัศน์อันงดงามของแม่น้ำคูชานานภูเขาสูงและช่องเขาลึก ความสูงของภูเขาที่ปกคลุมไปด้วยหิมะในพื้นที่นี้แตกต่างกันจาก 2,000 เมตร (ประมาณ 6562 ฟุต) ถึง 6,000 เมตร (สูงกว่า 19,600 ฟุต) และมีภูเขาหิมะปกคลุมกว่า 100 แห่งสูงกว่า 5,000,000 เมตร (สูงกว่า 16,400 ฟุต)



ภาพที่ 35 แม่น้ำจูเจียง

ที่มา: <http://wondersofyunnan.com/destinations/yunnan/top-places/nujiang>



ภาพที่ 36 แม่น้ำหลานซางเจียง

ที่มา: <http://www.yunnanadventure.com/index.php/Attraction/show/id/675.html>



ภาพที่ 37 แม่น้ำจินชาเจียง

ที่มา: <https://www.yunnanexploration.com/the-moon-shaped-bend-of-jinsha-river-in-shangrila.html>

## 2) ลักษณะภูมิอากาศ

เนื่องจากพื้นที่คุ้มครองแม่น้ำสามสายแห่งยูนนานมีลักษณะภูมิประเทศที่เป็นภูเขาสูงและหุบเขาลึก ด้วยเหตุนี้จึงส่งผลให้มีสภาพภูมิอากาศที่แตกต่างกันอย่างสิ้นเชิง เห็นได้จากในส่วนลึกของหุบเขาจะมีอุณหภูมิที่ร้อนจัด ส่วนกลางของภูเขาจะมีความหนาวเย็น ในขณะเดียวกันที่บริเวณยอดเขากลับปกคลุมด้วยหิมะและน้ำแข็ง นอกจากนี้ความหลากหลายตามสภาพภูมิประเทศยังทำให้สภาพภูมิอากาศของแดนน้ำสามสายในเขตคุ้มครองมณฑลยูนนาน ทางด้านตะวันตกของพื้นที่ได้รับมรสุมมหาสมุทรอินเดีย ทางตะวันออกเฉียงใต้ซึ่งติดกับที่ราบสูงทิเบตทำให้เกิดหิมะปกคลุมบนยอดเขาที่สูงกว่า 5,000 เมตร มรสุมตะวันออกเฉียงใต้ของมหาสมุทรแปซิฟิกส่งผลกระทบต่อภาคตะวันออกเฉียงใต้ ในขณะที่อากาศเย็นจัดจากซิงไห่และทิเบตทางภาคเหนือนำสภาพภูมิอากาศที่ชื้นเย็นลงสู่ขอบด้านเหนือและตะวันออกเฉียงเหนือของพื้นที่ ภาคกลางมีประสบกับลมที่พัดมาจากทิศตะวันตกและทิศใต้สู่ความสูงต่ำกว่า 1,000 เมตร จึงทำให้เกิดสภาพอากาศร้อนชื้นใกล้เขตร้อน

## 3) สิ่งดึงดูดใจของแหล่งท่องเที่ยว

พื้นที่คุ้มครองแม่น้ำสามสายแห่งยูนนานนั้นมีความหลากหลายทางลักษณะภูมิประเทศ นอกจากจะมีแม่น้ำจูเจียง แม่น้ำหลานชางเจียง แม่น้ำจินชาเจียง แม่น้ำสามสายซึ่งเป็นสิ่งดึงดูดใจของพื้นที่คุ้มครองแม่น้ำสามสายแห่งยูนนานแล้ว

ภายในพื้นที่คุ้มครองแม่น้ำสามสายแห่งยูนนานยังอุดมไปด้วยความงามแห่งธรรมชาติและขุนเขาที่เป็นจุดดึงดูดใจนักท่องเที่ยวให้เข้ามาเยี่ยมชมเช่น

เขตอนุรักษ์ธรรมชาติเขา Gaoligongshan เป็นแหล่งรวมพืชพรรณนานาชนิดที่มีสภาพอุดมสมบูรณ์มากที่สุดในเอเชียตะวันออกเฉียง และจัดเป็นสถานที่ที่ียวชมความงามแถบลุ่มน้ำนุ่เจียงที่สวยงามที่สุด



ภาพที่ 38 เขตอนุรักษ์ธรรมชาติเขา Gaoligongshan

ที่มา: [http://www.yunnanadventure.com/Yunnan/GaoliGongshan-Mountain\\_945.html](http://www.yunnanadventure.com/Yunnan/GaoliGongshan-Mountain_945.html)

เขตอนุรักษ์ธรรมชาติเขาเหมยหลี่ซัน เขาเหมยลี่ซันมีหิมะปกคลุมตลอดทั้งปี ยอดเขาสูง 6,740 เมตร ณ วันนี้ยังไร้ผู้พิชิต เนื่องจากลักษณะภูมิประเทศและสภาพอากาศที่เลวร้าย นอกจากนี้ยังเป็นแบบฉบับความงามของหุบเขาแถบลุ่มน้ำหลันชางเจียง



ภาพที่ 39 เขตอนุรักษ์ธรรมชาติเขาเหมยหลี่ซัน

ที่มา: <https://tripdermtang.com/ภูเขาหิมะเหมยหลี่/>

#### 4) การเข้าถึงแหล่งท่องเที่ยว (การเดินทาง)

การเดินทางไปยังแม่น้ำสามสายในเขตคุ้มครองมณฑลยูนนานสามารถเลือกเดินทางได้โดย

การโดยสารเครื่องบิน ใน Three Parallel Rivers มีสนามบินหลายแห่งเช่น สนามบินลี่เจียง, สนามบิน Diqing Shangri-La, สนามบิน Baoshan Yunrui, สนามบิน Tengchong Hump, สนามบิน Nilang Luguahu, สนามบิน Qamdo Bangda

การโดยสารโดยรถยนต์ไฟ เดินทางโดยใช้เส้นทาง รถไฟยูนนาน - ทิเบต หรือใช้เส้นทางรถไฟสายยูนนาน - เมียนมาร์โดยมีจุดเริ่มต้นที่คุนหมิงมณฑลยูนนานประเทศจีนและจุดสิ้นสุดที่เมืองย่างกุ้งประเทศเมียนมาร์ ตามแผนความยาวรวมของรถไฟคุนหมิง - ย่างกุ้งอยู่ที่ประมาณ 1920 กิโลเมตร รถไฟคุนหมิงถึงต้าหลี่ใช้เวลาเพียง 2 ชั่วโมงในการไปถึงต้าหลี่ และส่วนถนนอื่น ๆ อยู่ระหว่างการก่อสร้างในอนาคตอันใกล้นี้จะใช้เวลาเพียง 3 ชั่วโมงจากคุนหมิงไปยังลี่เจียง

โดยสารโดยรถบัสทางไกล ในยูนนานรถบัสทางไกลเป็นพาหนะที่สำคัญที่สุด นักท่องเที่ยวสามารถไปที่ใดก็ได้ในมณฑลยูนนานด้วยรถบัสทางไกลยกเว้นหมู่บ้านที่ห่างไกล เช่นเส้นทางลี่เจียง - แฉงกรีล่า คุนหมิง - Liuku Baoshan - Liuku Daoceng - Shangri-La

เดินทางโดยการขี่จักรยาน สำหรับผู้ที่ชื่นชอบการขี่จักรยานการขี่จักรยานไปยังแดนน้ำสามสายแห่งยูนนานเป็นทางเลือกที่ดี นักท่องเที่ยวสามารถขี่ไปยังแดนน้ำสามสายแห่งยูนนานจาก Sichuang, Tibet มีเส้นทางทั่วไปจาก Ya'an - Xichang - Wuhu - Lijiang - Shangri-La - Weixi - Lanping - Liuku - Bingzhongluo - Gongshan - Fugong - Tengchong - Ruili - Mangshi - Baoshan - Dali

#### 5) ที่พัก

ที่พักบริเวณใกล้เคียงพื้นที่คุ้มครองแม่น้ำสามสายแห่งยูนนานนั้นมีหลายแห่งให้เลือกใช้บริการ ในที่นี้ขอยกตัวอย่างเป็นบางแห่งเช่น

Hilton Garden Inn Nujiang เป็นโรงแรมระดับ 4 ดาวแห่งหนึ่งตั้งอยู่ที่ Nujiang Westcoast Liu Town, Nujiang Lisu, Yunnan ตั้งอยู่ระหว่างใจกลางเมืองลี่เจียงและหมู่บ้านดั้งเดิม โรงแรมแห่งนี้มีห้องทั้งหมด 205 ห้อง ภายในโรงแรมมีสิ่งอำนวยความสะดวกมากมายได้แก่ ห้องอาหาร 3 ห้อง ห้องประชุม ห้องออกกำลังกาย บาร์/เลานจ์ มีบริการซักรีดและร้านค้า มีสถานที่จอดรถฟรี อีกทั้งมีบริการฟรีอินเทอร์เน็ตความเร็วสูง (Wi - Fi)



ภาพที่ 40 โรงแรม Hilton Garden Inn Nuijiang

ที่มา: <https://www.booking.com/hotel/cn/hilton-garden-inn-nuijiang.en-gb.html>

Intercontinental Hotels and Resorts โรงแรมแห่งนี้ตั้งอยู่ที่ 276 Xianghe Road, Old Town District, Gucheng ในลี่เจียง และสามารถเดินในระยะทางสั้น ๆ ไปยังสถานที่ท่องเที่ยวของเมืองเก่าลี่เจียง อีกทั้งยังมีอินเทอร์เน็ตไร้สายฟรีในพื้นที่สาธารณะ สระว่ายน้ำในร่ม และห้องเซาว์น่า ภายในห้องพักมีเครื่องปรับอากาศและภายในมีตู้เย็น มินิบาร์ และรองเท้าแตะ ทุก ๆ ห้องพักรวมทั้งห้องน้ำส่วนตัวรวมทั้งเสื้อคลุมอาบน้ำและอุปกรณ์ต่าง ๆ โรงแรมแห่งนี้ตั้งอยู่ติดกับแหล่งชมวิวยอดนิยมชื่อเสียงในขณะเดียวกันก็ยังสามารถเดินได้ไม่ไกลจาก The Tibetan Dance Centre Restaurant and Bar อีกทั้งพนักงานที่โต๊ะบริการนักท่องเที่ยววินิตบริการจองตั๋วและการเดินทางท่องเที่ยวระหว่างที่พักในลี่เจียง



ภาพที่ 41 โรงแรม Intercontinental Hotels and Resorts

ที่มา: [https://www.hotelscombined.com/Hotel/Intercontinental\\_Hotels\\_and\\_Resorts.htm](https://www.hotelscombined.com/Hotel/Intercontinental_Hotels_and_Resorts.htm)

Songtsam Shangri-la lvgu Lodge โรงแรมแห่งนี้ตั้งอยู่ที่ Next to Songtsam Lin Temple, Diqing Province ในย่านชางกรีล่า และห่างจาก Deqen Shangri - La Airport เพียง 30 นาที ภายในโรงแรมแห่งนี้มีสิ่งอำนวยความสะดวกมากมายได้แก่ บริการตู้เซฟ อินเทอร์เน็ตไร้สาย ฟรีในพื้นที่สาธารณะ และ เช็คอิน/เช็คเอาท์แบบด่วน มีบริการร้านอาหารให้บริการอาหารเช้าทุกวัน อีกทั้งสามารถวางแผนทัวร์ท่องเที่ยวและขอความช่วยเหลือได้ที่แผนกทัวร์



ภาพที่ 42 โรงแรม Songtsam Shangri-la lvgu Lodge

ที่มา: <https://www.booking.com/hotel/cn/songtsam-shangrila-lv-gu.th.html>

#### 4.2.5 เขตรักษาพันธุ์แพนด้ายักษ์แห่งเสฉวน (Sichuan Giant Panda Sanctuaries - Wolong, Mt Siguniang and Jiayin Mountains)

##### 1) ลักษณะภูมิประเทศ

เขตรักษาพันธุ์แพนด้ายักษ์แห่งเสฉวนตั้งอยู่ในมณฑลเสฉวนครอบคลุมพื้นที่กว้างใหญ่ของภูมิภาคที่เป็นภูเขาทางตะวันออกเฉียงใต้ของจีนในเทือกเขา Qionglai และ Jiayin ระหว่างที่ราบสูงเฉิงตูและที่ราบสูงชิงไห่ - ทิเบต เขตรักษาพันธุ์แพนด้ายักษ์แห่งเสฉวนมีพื้นที่ทั้งหมด 9,245 ตารางกิโลเมตร ประกอบด้วยมีอาณาบริเวณ 7 เขตอนุรักษ์ธรรมชาติ และ 9 อุทยานภูมิตักษัน นอกจากนี้แล้วยังเป็นสถานที่ที่อุดมสมบูรณ์ด้วยพืชพันธุ์นานาชนิด ประมาณ 5,000 ถึง 6,000 สปีชีส์ และคาดว่าจะมีความใกล้เคียงกับป่ายุคเทอร์เชียรี อีกทั้งเป็นที่อยู่อาศัยของแพนด้ายักษ์ที่ใหญ่ที่สุดและสมบูรณ์ที่สุดในโลก มีแพนด้ามากกว่า 30 เปอร์เซ็นต์อาศัยอยู่ที่นี้ อีกทั้งยังเป็นที่อยู่อาศัยของสัตว์ใกล้สูญพันธุ์เช่น แพนด้าแดง เสือดาวหิมะและเสือดาวลายเมฆ

## 2) ลักษณะภูมิอากาศ

เนื่องจากเขตรักษาพันธุ์แพนด้ายักษ์แห่งเสฉวนตั้งอยู่ในเมืองเฉิงตู มณฑลเสฉวน ภูมิภาคนี้ตั้งอยู่ในเขตย่อยของเขตภูมิอากาศเขตร้อนชื้นในเขตร้อนชื้นตอนกลางวันออก มีความร้อนชื้นชื้น และมีปริมาณน้ำฝนที่อุดมสมบูรณ์ มีฤดูกาลที่โดดเด่นตลอดจนสภาพอากาศที่อบอุ่นและมีฝนตก ยกเว้นพื้นที่ภูเขาขนาดกลางหรือสูงทางตะวันตกเฉียงเหนือ สภาพภูมิอากาศในพื้นที่ส่วนใหญ่ช่วงฤดูร้อนจะไม่ร้อนเกินไป ฤดูหนาวจะไม่หนาวเกินไป ภูมิอากาศไม่รุนแรง วันในฤดูร้อนมีระยะเวลาสั้นและฤดูหนาวมีระยะเวลาสั้นลง ในฤดูใบไม้ผลิหรือในเวลากลางคืนจะมีน้ำค้างแข็งและฝนตกบ่อย นอกจากนี้ยังมีเมฆและหมอกจำนวนมาก มีแสงแดดน้อยกว่าด้วยความชื้นหนักและความเร็วลมต่ำ เป็นประจำทุกปีอุณหภูมิเฉลี่ยอยู่ระหว่าง 15.2 องศาเซลเซียสและ 16.6 องศาเซลเซียส เดือนที่ร้อนที่สุดคือเดือนกรกฎาคมหรือเดือนสิงหาคมโดยมีอุณหภูมิเฉลี่ยรายเดือนตั้งแต่ 25.0 องศาเซลเซียสถึง 25.4 องศาเซลเซียส เดือนที่หนาวที่สุดคือเดือนมกราคม ด้วยอุณหภูมิเฉลี่ยต่อเดือนตั้งแต่ 2.4 องศาเซลเซียสถึง 5.6 องศาเซลเซียสช่วงเวลาน้ำค้างแข็งระหว่าง 270 และ 280 วัน ในบางปีระยะเวลาที่น้ำค้างแข็งเกิน 330 วัน ฝนตกส่วนใหญ่เกิดขึ้นตั้งแต่เดือนมิถุนายนถึงเดือนกันยายนและปริมาณฝนรวมประมาณ 60 เปอร์เซ็นต์ของปริมาณน้ำฝนประจำปี จากข้างต้นลักษณะภูมิอากาศของเขตรักษาพันธุ์แพนด้ายักษ์จึงมีสภาพภูมิอากาศค่อนข้างร้อนชื้น สภาพภูมิอากาศประกอบด้วยอุณหภูมิอบอุ่น เขตรักษาพันธุ์แพนด้ายักษ์ได้สัมผัสกับทั้งสี่ฤดูกาล

## 3) สิ่งดึงดูดใจของแหล่งท่องเที่ยว

นอกจากเขตรักษาพันธุ์แพนด้ายักษ์แห่งเสฉวนจะเป็นที่อยู่อาศัยของแพนด้ายักษ์ที่ใหญ่ที่สุดและสมบูรณ์ที่สุดในโลกแล้ว เขตรักษาพันธุ์แพนด้ายักษ์แห่งเสฉวนจึงเป็นศูนย์เพาะพันธุ์และอนุรักษ์



ภาพที่ 43 ศูนย์อนุรักษ์หมีแพนด้าเฉิงตู

ที่มา: [https://ifuntour.com/Chengdu/Chengdu-Research-Base-of-Giant-Panda-Breeding-](https://ifuntour.com/Chengdu/Chengdu-Research-Base-of-Giant-Panda-Breeding-Ticket)

Ticket

อีกทั้งภายในเขตรักษาพันธุ์แพนด้ายักษ์แห่งเสฉวนแห่งนี้เต็มไปด้วยเขตอนุรักษ์ทางธรรมชาติและจุดชมวิวมากมายที่เป็นจุดดึงดูดใจของแหล่งท่องเที่ยว ประกอบด้วย 7 เขตอนุรักษ์ธรรมชาติ 9 จุดชมวิว ดังนี้

เขตอนุรักษ์ธรรมชาติทั้ง 7 เขตอนุรักษ์ภายในเขตรักษาพันธุ์แพนด้ายักษ์ได้แก่ 1) เขตอนุรักษ์ธรรมชาติ Wolong: ตั้งอยู่ในเขต Wenchuan County 2) Fengtongzhai Nature Reserve ตั้งอยู่ใน Baoxing County 3) Siguniangshan Nature Reserve ตั้งอยู่ในอาณาเขตของเซียวจินเคาน์ตี 4) เขตอนุรักษ์ Laba river ตั้งอยู่ในเขต Tianquan 5) เขตอนุรักษ์ธรรมชาติ Heishuihe ตั้งอยู่ในมณฑล Lushan และ Dayi County 6) เขตอนุรักษ์ธรรมชาติ Jintang - Kongyu ตั้งอยู่ในเขต Kangding 7) Caopo Nature Reserve ตั้งอยู่ในอาณาเขตของ Wenchuan County



ภาพที่ 44 เขตอนุรักษ์ธรรมชาติ Wolong

ที่มา: <https://www.chinadiscovery.com/sichuan-tours/wolong-panda-reserve.html>

จุดชมวิวทั้ง 9 จุดชมวิวกวภายในเขตรักษาพันธุ์แพนด้ายักษ์ได้แก่ 1) จุดชมวิว Qingcheng Mountain - Dujiangyan ตั้งอยู่ใน Dujiangyan City 2) จุดชมวิวกูเขาเทียนไถ ตั้งอยู่ในเมืองเฉียนหลิง 3) จุดชมวิวกูเขาเทียนไถ ตั้งอยู่ในเมืองเฉียนหลิง 3) จุดชมวิวกูเขาเทียนไถ ตั้งอยู่ใน Xiaojin County 4) จุดชมวิวกูเขาเทียนไถ ตั้งอยู่ในอาณาเขตของ Dayi County 5) จุดชมวิวกูเขาเทียนไถ - Jiulonggou ตั้งอยู่ใน Chongzhou 6) จุดชมวิวกูเขาเทียนไถ ตั้งอยู่ในเขต Baoxing 7) จุดชมวิวกูเขาเทียนไถ ตั้งอยู่ใน Li County 8) Lingbi Mountain - Daxuefeng Scenic Area ตั้งอยู่ในมณฑล Lushan 9) จุดชมวิวกูเขาเทียนไถ ตั้งอยู่ในเขต Tianquan



#### 4) การเข้าถึงแหล่งท่องเที่ยว (การเดินทาง)

การเดินทางไปยังเขตอนุรักษ์แพนด้ายักษ์แห่งเสฉวน สามารถเดินทางได้โดยการโดยสารเครื่องบินลงที่ท่าอากาศยานนานาชาติเฉิงตูชวงหลิว จากท่าอากาศยานนานาชาติเฉิงตูชวงหลิวใช้รถประจำทางสาย 303 ไปยังป้ายรถประจำทางของสนามกีฬาหมณฑลเสฉวน (Sichuan Stadium) แล้วเปลี่ยนไปเป็นรถประจำทางสาย 99 เพื่อไปยังป้าย Zoo Bus Stop จากนั้นเปลี่ยนเป็นรถประจำทางสาย 87 หรือ 198 เพื่อไปยังป้าย Panda Base Bus Stop หรือใช้บริการแท็กซี่ ศูนย์อนุรักษ์หมีแพนด้าอยู่ไม่ไกลจากตัวเมืองจึงใช้เวลาเดินทางโดยรถบัสอีกประมาณ 45 นาที

#### 5) ที่พัก

ที่พักบริเวณใกล้เคียงเขตรักษาพันธุ์แพนด้ายักษ์นี้แห่งเสฉวนมีหลายแห่งให้เลือกใช้บริการ ในที่นี้ขอยกตัวอย่างเป็นบางแห่งเช่น


Dorsett Grand Chengdu โรงแรมแห่งนี้ตั้งอยู่ที่ No.168, West Yulong Street, Qingyang ในเมืองเฉิงตู ตั้งอยู่ห่างจากเขตอนุรักษ์พันธุ์แพนด้ายักษ์ประมาณ 0.8 กิโลเมตร ภายในโรงแรมมีบริการห้องพักและห้องสวีทขนาดกว้างขวางจำนวน 556 ห้อง ภายในโรงแรมมีสิ่งอำนวยความสะดวกมากมายได้แก่ บริการเช็คอิน / เอาท์แบบด่วน มีสถานที่จอดรถ มีบริการพอร์เตอร์ บาร์ โรงแรม อีกทั้งมีบริการรีเซพชั่น 24 ชั่วโมง รুমเซอร์วิส 24 ชั่วโมง บริการฟรีอินเทอร์เน็ต (Wi - Fi)



ภาพที่ 45 โรงแรม Dorsett Grand Chengdu

ที่มา: <https://www.booking.com/hotel/cn/dorsett-grand-chengdu.html>

Sheraton Chengdu Lido Hotel โรงแรมแห่งนี้ตั้งอยู่ที่ No. 15, Section 1, Ren Min Zhong Road, Qingyang ในเมืองเฉิงตู ตั้งอยู่ห่างจากเขตอนุรักษณ์พันธุพันด้ายักษ์ประมาณ 0.6 กิโลเมตร โรงแรมแห่งนี้ให้บริการห้องพักระดับ 5 ดาว ภายในโรงแรมมีสิ่งอำนวยความสะดวกมากมายได้แก่ บริการเช็คอิน / เอาท์แบบด่วน มีสถานที่จอดรถ มีบริการพอร์เตอร์ บริการซักรีด สระว่ายน้ำในร่ม ศูนย์สุขภาพและสปา อีกทั้งมีบริการรีเซพชั่น 24 ชั่วโมง รুমเซอร์วิส 24 ชั่วโมง



ภาพที่ 46 โรงแรม Sheraton Chengdu Lido Hotel

ที่มา: <https://www.booking.com/hotel/cn/sheraton-chengdu-lido.th.html>

#### 4.2.6 อุทยานแห่งชาติภูเขาซานชิง (Mount Sanqingshan National Park)

##### 1) ลักษณะภูมิประเทศ

อุทยานแห่งชาติภูเขาซานชิงตั้งอยู่ทางตะวันออกเฉียงเหนือของเมืองชางราว ในมณฑลเจียงซี อุทยานแห่งชาติภูเขาซานชิงมีพื้นที่ทั้งหมด 229 ตารางกิโลเมตร ลักษณะภูมิประเทศส่วนใหญ่เป็นภูเขาหินแกรนิต ภายในมียอดเขาสูง 3 ยอด ที่มีชื่อเสียง ได้แก่ อี้ว์จิง อี้ว์สือว์ และอี้ว์หัว อีกทั้งแหล่งท่องเที่ยวทางธรรมชาติแห่งนี้ยังมีความหลากหลายทางชีวภาพสูงเป็นพิเศษ มีพืชที่สูงกว่า 2,373 สายพันธุ์สัตว์ป่า 1,728 สายพันธุ์สร้างสภาพแวดล้อมทางนิเวศวิทยาที่หลากหลายที่สุดในเอเชียตะวันออก นอกจากนี้สัตว์และพืช 144 ชนิดอยู่ในบัญชีรายชื่อสายพันธุ์จีนและ 79 ชนิดได้รับการกำหนดให้เป็นสัตว์ป่าและพันธุ์พืชคุ้มครองแห่งชาติในประเทศจีน ระบบนิเวศทรัพยากรพืชและสัตว์ที่หายากรวมถึงทรัพยากรภูมิทัศน์ของทะเลสาบและน้ำตก

## 2) ลักษณะภูมิอากาศ

เนื่องจากอุทยานแห่งชาติภูเขาซานชิงตั้งอยู่ห่างจากทะเลจีนตะวันออก 340 กิโลเมตร ด้วยอิทธิพลของสภาพอากาศในมหาสมุทร ลักษณะภูมิอากาศของอุทยานแห่งชาติภูเขาซานชิงมีสภาพภูมิอากาศแบบมรสุมกึ่งเขตร้อนที่มีสภาพภูมิอากาศของภูเขาที่ได้รับผลกระทบจากระดับความสูง อุณหภูมิเฉลี่ยต่อปีภายในอุทยานแห่งชาติซานชิงซานอยู่ที่ 10.9 องศาเซลเซียส ปริมาณน้ำฝนเฉลี่ยต่อปีอยู่ที่ 1,857.7 มิลลิเมตร และการระเหยเฉลี่ยต่อปีคือ 1,331.6 มิลลิเมตร ความชื้นสัมพัทธ์เฉลี่ยต่อปีคือ 82 เปอร์เซ็นต์ จากลักษณะภูมิอากาศข้างต้นจึงส่งผลให้มีสี่ฤดูกาลที่แตกต่างกัน ฤดูหนาวเริ่มตั้งแต่กลางเดือนตุลาคมถึงปลายเดือนเมษายนของปีหน้า ฤดูใบไม้ผลิเริ่มตั้งแต่ปลายเดือนเมษายนถึงมิถุนายน ฤดูร้อนเริ่มตั้งแต่เดือนกรกฎาคมถึงสิงหาคม ฤดูใบไม้ร่วงเริ่มตั้งแต่เดือนกันยายนถึงต้นเดือนตุลาคม ช่วงเดือนมีนาคมถึงเดือนพฤษภาคม และช่วงเดือนกันยายนถึงเดือนตุลาคมเป็นเวลาที่ดียิ่งที่สุดเหมาะในการเยี่ยมชม เนื่องจากอุทยานแห่งชาติภูเขาซานชิงซานจะมีสภาพอากาศเย็นและมีฝนน้อย ช่วงเดือนเมษายนถึงมิถุนายนเป็นฤดูฝน และช่วงเดือนกรกฎาคมถึงเดือนสิงหาคมค่อนข้างร้อน

## 3) สิ่งดึงดูดใจของแหล่งท่องเที่ยว

อุทยานแห่งชาติภูเขาซานชิงซานนั้นมีลักษณะทางภูมิศาสตร์ที่โดดเด่น ซึ่งมีลักษณะภูมิประเทศที่เป็นป่าทิวทัศน์ภูเขาหินแกรนิต อีกทั้งยังเป็นแหล่งท่องเที่ยวทางธรรมชาติที่เลื่องชื่อในวัฒนธรรมลัทธิเต๋าภายในอุทยานแห่งชาติภูเขาซานชิงซานจึงประกอบด้วยจุดชมวิวและแหล่งธรรมชาติที่เป็นสิ่งดึงดูดนักท่องเที่ยวหลายแห่งเช่น

จุดชมวิว Nanqingyuan (Nanqingyuan Scenic Spot) ตั้งอยู่ในใจกลางของอุทยานแห่งชาติภูเขาซานชิงซาน เป็นสถานที่ที่มีทิวทัศน์ธรรมชาติที่งดงามที่สุดมีความสูงถึง 1,577 เมตร ภูมิทัศน์ที่เป็นสัญลักษณ์หลายแห่งของซานชิงซาน ล้วนอยู่ในบริเวณนี้มีทิวทัศน์ที่ยอดเยี่ยมเช่น ยอดเขาและหินที่งดงาม ภูเขาที่แข็งแกร่ง ทะเลเมฆอันงดงามของและดอกไม้และต้นไม้หายากและอื่น ๆ ในช่วงเดือนพฤษภาคมและมิถุนายนของทุกปี จะเห็นดอกและที่นั่นซึ่งน่าประทับใจมาก



ภาพที่ 47 จุดชมวิว Nanqingyuan

ที่มา: <https://www.trip.com/blog/8-places-to-play-around-mount-sanqing-in-wuyuan/>

จุดชมวิวชายฝั่งตะวันตก (Western Scenic Spot) ตั้งอยู่ทางทิศตะวันตกของอุทยานแห่งชาติภูเขาซานชิงซาน จุดชมวิวชายฝั่งตะวันตกแห่งนี้มีสิ่งน่ามหัศจรรย์ 4 อย่าง คือ ถนนไม้กระดานที่ยาวที่สุดและสูงที่สุดตามแนวหน้าผาในจุดชมวิวตะวันตก ทะเลเมฆ แกรนด์แคนยอน และกลุ่มต้นไม้โบราณที่มีชื่อเสียง เมื่อเดินไปตามถนนไม้กระดานสูงที่มีความสูงมากกว่า 1,603 เมตร ด้านหนึ่งจะเป็นหน้าผาและป่าบริสุทธิ์ ส่วนในด้านอื่น ๆ จะเป็นหุบเขาลึกลึกล้อออกไป



ภาพที่ 48 จุดชมวิวชายฝั่งตะวันตก

ที่มา: <https://www.trip.com/blog/8-places-to-play-around-mount-sanqing-in-wuyuan/>

จุดชมวิว Shiguling (Shiguling Scenic Spot) ตั้งอยู่ทางตอนใต้ของอุทยานแห่งชาติภูเขาซานชิงซาน มีน้ำพุและน้ำตกที่งดงาม น้ำตกที่ใหญ่ที่สุดในอุทยานแห่งชาติซานชิงซาน คือ น้ำตก Yuling ตั้งอยู่ในจุดชมวิว Shiguling น้ำตกแห่งนี้สูง 34 เมตรและกว้าง 30 เมตร



ภาพที่ 49 จุดชมวิว Shiguling

ที่มา: <https://www.trip.com/blog/8-places-to-play-around-mount-sanqing-in-wuyuan/>

จุดชมวิว Wanshou (Wanshou Scenic Spot) ตั้งอยู่ทางตอนใต้ของภูเขาซานชิงทิวทัศน์ในบริเวณจุดชมวิวแห่งนี้มีความหมายของความเป็นมงคลแบบจีนโบราณและอายุยืนและวัฒนธรรมลัทธิเต๋า ว่ากันว่าชมทิวทัศน์ที่มีเสน่ห์ซึ่งเป็นมงคลและยืนยาวสามารถนำมาซึ่งสุขภาพและอายุยืนแก่ผู้มาเยือน



ภาพที่ 50 จุดชมวิว Wanshou

ที่มา: <https://www.trip.com/blog/8-places-to-play-around-mount-sanqing-in-wuyuan/>

#### 4) การเข้าถึงแหล่งท่องเที่ยว (การเดินทาง)

การเดินทางไปยังอุทยานแห่งชาติภูเขาซานชิงซาน สามารถเดินทางได้โดยการเดินทางด้วยระบบขนส่งสาธารณะค่อนข้างสะดวก เนื่องจากภายในเมือง Shangrao หรือเขต Yushan นั้นมีรถโดยสารจำนวนหลายสายที่ออกเดินทางไปยังอุทยานแห่งชาติภูเขาซานชิงซานในทุก ๆ วัน การเดินทางด้วยรถประจำทางจึงเป็นวิธีการเดินทางที่ค่อนข้างสะดวก หรือจะโดยสารด้วยการนั่งรถไฟความเร็วสูงหรือรถไฟธรรมดาจากเมืองอื่น ๆ เพื่อไปที่ซางราวก่อนแล้วหลังจากนั้นจึงเดินทางโดยรถบัสต่อไปยังอุทยานแห่งชาติภูเขาซานชิงซาน

#### 5) ที่พัก

ที่พักบริเวณใกล้เคียงอุทยานแห่งชาติภูเขาซานชิงซานนั้นมีหลายแห่งให้เลือกใช้บริการ ในที่นี้ขอยกตัวอย่างเป็นบางแห่งเช่น

SanQingShan New Century Resort โรงแรมแห่งนี้ตั้งที่ Jin Sha Service District, San Qing Mt. Scenic Area, San Qing Village, Yu Shan Town, Shang Rao , 334700 Yushan อยู่ห่างจาก อยู่ห่างจากจุดชมวิว Sanqing Mountain ไม่ถึง 1 กิโลเมตร จากโรงแรมแห่งนี้ไปยังสนามบินอู่หยี่ซานใช้เวลาขับรถไม่ถึง 3 ชั่วโมง ภายในโรงแรมแห่งนี้มีสวนและลานระเบียงให้บริการที่พัก พร้อมอินเทอร์เน็ตไร้สาย (Wi - Fi) ฟรีทั่วประเทศ มีที่จอดรถส่วนตัวฟรีในสถานที่ มีสนามเด็ก โรงรถแห่งนี้เหมาะสำหรับครอบครัว อีกทั้งบริการแผนกต้อนรับส่วนหน้าตลอด 24 ชั่วโมง ซึ่งมีบริการรับฝากสัมภาระ และมีการให้บริการอาหารเช้าแบบบุฟเฟ่ต์ทุกเช้า



ภาพที่ 51 โรงแรม SanQingShan New Century Resort

ที่มา: <https://www.booking.com/hotel/cn/san-qing-shan-kai-yuan-du-jia-cun.th.html>

Hilton Sanqingshan Resort โรงแรมแห่งนี้เป็นระดับโรงแรม 4 ดาว ตั้งอยู่ที่ Sanqingshan Scenic, Sth Waishuangxi, Shangrao โรงแรมแห่งนี้ตั้งอยู่ห่างจากอุทยานแห่งชาติ ภูเขาซานชิงซานด้วยระยะทาง 2.3 กิโลเมตรจาก มีห้องพักจำนวน 365 ห้อง ใช้เวลาประมาณหนึ่ง ชั่วโมงในการขับรถจากสถานีรถไฟ Shangrao นอกจากนี้ยังใช้เวลาเดินเพียง 3 นาทีสู่ทางเข้าจุดชมวิวระดับ 5A แห่งชาติ ภายในห้องพักมีทัศนียภาพที่สามารถมองเห็นวิวที่เต็มไปด้วยความรู้สึกของการถูกล้อมรอบด้วยภูเขา นอกจากนี้ยังสามารถเพลิดเพลินกับอาหารและเครื่องดื่ม ซึ่งโรงแรมแห่งนี้ประกอบด้วย 4 ภัตตาคารและบาร์ อีกทั้งมีบริการสปาครบวงจร รวมถึงสระว่ายน้ำในร่ม ศูนย์ออกกำลังกายและสโมสรสำหรับเด็ก ซึ่งทำให้โรงแรมเป็นตัวเลือกที่สมบูรณ์แบบสำหรับวันหยุดพักผ่อนของครอบครัว



ภาพที่ 52 โรงแรม Hilton Sanqingshan Resort

ที่มา: <https://www.booking.com/hotel/cn/hilton-sanqingshan-resort.th.html>

#### 4.2.7 เทียนซานในซินเจียง (Xinjiang Tianshan)

##### 1) ลักษณะภูมิประเทศ

ภูเขาเทียนซานเป็นส่วนหนึ่งของเทือกเขาหลักที่มีอาณาเขตตั้งแต่ทวีปเอเชียไปถึงยุโรป มีระดับความสูงจากน้ำทะเลประมาณ 4,000 เมตร ด้านตะวันออกอยู่ในเขตฮามีของมณฑลซินเจียง ทิศตะวันตกจรดทะเลทรายคิซิลคุม (Kyzyl Kum) ในอุซเบกิสถาน และพาดผ่านเขตแดนในประเทศจีน คาซัคสถาน คีร์กีซสถาน และอุซเบกิสถาน รวม 4 ประเทศ คนโบราณเรียกเขาเทียนซานว่า “ภูผาแห่งสวรรค์” เพราะว่าเป็นเทือกเขาแห่งเดียวในโลกที่ถูกโอบล้อม

ด้วยผืนทะเลทรายอันกว้างใหญ่มหึมา ท่ามกลางทะเลทรายโกบีที่มีแต่ความแห้งแล้งสุดลูกหูลูกตานี้ จะเห็นเขาเทียนชานเหมือนสายน้ำที่ไหลแทรกผ่านผืนทะเลทรายอันกว้างใหญ่ไพศาล มีความยาวนานนับพันปี และเป็น “ภูเขาแห่งเทพ” เป็นแหล่งที่อยู่อาศัยของหมีมวลสรรพลิงนับพันนับหมื่นบนโลกใบนี้

## 2) ลักษณะภูมิอากาศ

เนื่องด้วยเขาเทียนชานตั้งอยู่ในมณฑลซินเจียง ซึ่งมณฑลนี้เป็นภูมิภาคที่ไม่มีทางออกสู่ทะเลในภาคตะวันตกของจีน อีกทั้งมีภูมิประเทศที่ล้อมรอบด้วยภูเขาสูง ด้วยเหตุนี้จึงทำให้เขาเทียนชานมีสภาพอากาศที่แห้งแล้งในสถานที่ซึ่งมีฝนเล็กน้อยและลมแรง ปริมาณน้ำฝนโดยเฉลี่ยต่อปีอยู่ที่ประมาณ 6.5 นิ้ว (165 มิลลิเมตร) ในภาคเหนือและทางใต้ของภูมิภาคสภาพอากาศมีความแตกต่างกันมากโดยมีอากาศหนาวเย็นทางเหนือและทางใต้ที่อบอุ่น ภายในหนึ่งวันอาจจะมีทั้งสี่ฤดูกาลเนื่องจากอากาศแปรปรวนโดยสิ้นเชิง

## 3) สิ่งดึงดูดใจของแหล่งท่องเที่ยว

เนื่องจากภูเขาเทียนชานในซินเจียงนั้นมีลักษณะภูมิประเทศที่โดดเด่นเฉพาะตัว มีทิวทัศน์ทางธรรมชาติที่งดงามและเป็นเอกลักษณ์ จนได้รับการเรียกขานว่าเป็น “ภูเขาแห่งสวรรค์ : ระเบียบสี่เหลี่ยมบนเส้นทางสายไหมของจีน” แหล่งท่องเที่ยวแห่งนี้ถือได้ว่าเป็นที่ควรค่าแก่การเดินทางไปเยือน



ภาพที่ 53 ภูเขาเทียนชานในซินเจียง

ที่มา: <https://m.visitourchina.com/kucha/attraction/tianshan-mountain-xinjiang.html>



อีกทั้งภายในภูเขาเทียนชานยังประกอบด้วยแหล่งท่องเที่ยวทางธรรมชาติที่เป็นจุดดึงดูดใจนักท่องเที่ยวให้เข้ามาเยี่ยมชมเช่น

แหล่งท่องเที่ยวทะเลสาบเทียนฉือ ซึ่งเป็นแหล่งท่องเที่ยวทางธรรมชาติภายในภูเขาเทียนชานที่ขึ้นชื่อด้านความงามตามธรรมชาติ เช่น กองตะกอนธารน้ำแข็งบนภูเขาสูง และทะเลสาบผสมผสานกับสวนป่า หุบหญ้า เทือกเขาหิมะ ทำให้เกิดเป็นภาพความงามของทะเลสาบสีเขียวขจีจุดตั้งความงามบนสรวงสวรรค์



ภาพที่ 54 ทะเลสาบเทียนฉือ

ที่มา: <https://www.chinadiscovery.com/xinjiang/urumqi/tianchi-lake.html>

#### 4) การเข้าถึงแหล่งท่องเที่ยว (การเดินทาง)

การเดินทางไปยังภูเขาเทียนชานในซินเจียงและบริเวณโดยรอบ สามารถเดินทางได้ไปยังยังสถานที่แห่งนั้นได้โดย

การเดินทางโดยเครื่องบิน ซินเจียงมีเครือข่ายการบินที่ใช้งานได้ดีซึ่งประกอบด้วยสนามบินมากกว่า 10 แห่งครอบคลุมอุรุมชีและภูมิภาคอื่น ๆ ภายในสนามบินนานาชาติอุรุมชีมี 99 สายทางอากาศภายในประเทศซึ่งเชื่อมต่อกับเมืองเมืองสำคัญในประเทศจีนเช่น ปักกิ่ง ซีอาน เซี่ยงไฮ้ ฉงชิ่ง, กวางโจว ฯลฯ มี 17 สายการบินระหว่างประเทศ สามารถบินไป Ürümqi จากเมืองในเอเชียกลางหลายแห่งรวมถึงอัลมาตี (คาซัคสถาน), บิชเคกและออส (คีร์กีซสถาน), อิสลามาบัต (ปากีสถาน ผ่าน Kashgar), โนวอซีบีร์สค์ (รัสเซีย), มอสโก, บากู (อาเซอร์ไบจาน)

การเดินทางโดยรถไฟ ซินเจียงมีอาณาเขตที่ใหญ่ที่สุดในประเทศจีน นอกจากนี้ยังตั้งอยู่ทางตะวันตกเฉียงเหนือสุดของจีน ดังนั้นการนั่งรถไฟไปซินเจียงจึงเป็นการเดินทางที่


ยาวนาน ในขณะที่เมื่อเปรียบเทียบกับเที่ยวบินการนั่งรถไฟลงประมาณทัวร์เป็นจำนวนมาก อีกทั้งในขณะเดียวกันได้สัมผัสกับวิถีชีวิตที่สวยงาม ซึ่งมีหลายเส้นทางให้เลือกใช้บริการเช่น เส้นทางหลานโจว - รถไฟซินเจียง เป็นรถไฟมุ่งหน้าออกจากซินเจียง เริ่มต้นจากหลานโจวในกานซูหยุดที่สถานีรถไฟอุร์มิกิ ซินเจียงเชื่อมต่อ 11 เมืองในประเทศ ได้แก่ ปักกิ่ง ซีอาน ฉิงตู จีโจว ฉงชิ่ง ทางโจวซูโจว หนานจิง ฮั่นโซ่วและหลานโจว และรถไฟพบบนทุกที่หมดจะพบกันที่หลานโจวและมุ่งหน้าสู่อูร์มิกิในซินเจียง รถไฟซินเจียงเหนือ North Xinjiang Railway เป็นทางรถไฟที่ขยายออกไปของหลานโจว Xinjiang Railway เชื่อมต่อ Urumqi และ Alataw Pass Alataw Pass เป็นสะพานข้ามทวีปเอเชีย - ยุโรปที่สองและออกสู่ประตูสู่จีน Northern Xinjiang Railway เป็นเครื่องมือการขนส่งที่แนะนำสำหรับการเดินทางใน Northern Xinjiang รถไฟซินเจียงตอนใต้ รถไฟซินเจียงตอนใต้เริ่มจาก Turpan ผ่านทางด้านเหนือของทะเลทราย Taklimakan ผ่าน Korla (库尔勒), Aksu (阿克苏) และ Kashgar มาถึง Khotan (和田) area Kashgar เป็นหนึ่งในจุดหมายปลายทางยอดนิยมที่สุดในซินเจียง

การเดินทางโดยรถประจำทาง ทางหลวงเป็นเครื่องมือการขนส่งที่ดีที่สุดที่แนะนำเมื่อเดินทางในซินเจียง ซินเจียงได้สร้างเครือข่ายทางหลวงซึ่งเป็นที่รู้จักในชื่อ "3 Transverses และ 5 Verticals" "3 Transverses" หมายถึงถนนสามสายระดับชาติ 312 314 และ 315 ซึ่งวิ่งจากตะวันออกไปตะวันตก ถนนแห่งชาติทั้งสามนี้เป็นถนนสมัยใหม่ของ "เส้นทางสายไหม" "แนวตั้ง 5" เป็นถนนแห่งชาติสี่สาย 216 217 218 219

#### 5) ที่พัก

ที่พักบริเวณใกล้เคียงอุทยานแห่งชาติภูเขาซานชิงซานนั้นมีหลายแห่งให้เลือกใช้บริการ ในที่นี้ขอยกตัวอย่างเป็นบางแห่งเช่น


Grand Mercure Urumqi Hualing โรงแรมแห่งนี้ตั้งอยู่ที่ No.109 East Xihong Road, Xinjiang ห่างจากทะเลสาบ Tianshan Tianchi ด้วยระยะทาง 26.3 ไมล์ ภายในโรงแรมมีห้องพักที่ตกแต่งอย่างดีจำนวน 250 ห้อง พร้อมทั้งความสวยงามและความสะดวกสบายทันสมัย อีกทั้งมีสิ่งอำนวยความสะดวกต่าง ๆ ในห้องพักรวมถึงโทรทัศน์ LED ขนาดใหญ่พร้อมช่องดาวเทียม อินเทอร์เน็ตความเร็วสูงและอินเทอร์เน็ตไร้สายโทรศัพท์ทางไกลระหว่างประเทศ โต๊ะทำงานและตู้নিরภัยในห้อง ทางโรงแรมมีร้านอาหาร Cafe Veranda ที่เปิดให้บริการตลอดทั้งวัน มีลิโอบบี้บาร์ให้บริการ



ภาพที่ 55 โรงแรม Grand Mercure Urumqi Hualing

ที่มา: <https://www.booking.com/hotel/cn/hualing-grand-urumqi.html>

Hilton Urumqi โรงแรมแห่งนี้ตั้งอยู่ที่ No.1237 Hongguang Hill Road, Midong District, Urumqi เป็นโรงแรมระดับ 4 ดาว ตั้งอยู่ในจุดชมวิว Hongguanshan 4A ตั้งอยู่ห่างจากเทือกเขา เทียนชาน 23.9 ไมล์ ภายในโรงแรมมีห้องพักจำนวน 383 ห้อง แต่ละห้องมีพื้นที่กว้างขวางและสะดวกสบายอีกทั้งสามารถมองเห็นเมืองทั้งเมืองหรือชมทิวทัศน์ของภูเขา Tianshan พร้อมทั้งมีสิ่งอำนวยความสะดวกต่าง ๆ ให้บริการเช่น รมเซอร์วิส 24 ชั่วโมง ห้องประชุม สระว่ายน้ำ ระบบความปลอดภัย 24 ชั่วโมง บริการอินเทอร์เน็ตความเร็วสูง (Wi - Fi) ที่จอดรถฟรี บาร์/เลานจ์



ภาพที่ 56 โรงแรม Hilton Urumqi

ที่มา: <https://www.agoda.com/th-th/hilton-urumqi/hotel/urumqi-cn.html>

#### 4.2.8 เส้นหงเจี้ยแห่งหุเป่ย์ (Hubei Shennongjia)

##### 1) ลักษณะภูมิประเทศ

เขตอนุรักษ์เส้นหงเจี้ย มีพื้นที่ทั้งหมด 70,467 เฮกตาร์ เป็นพื้นที่รอยต่อของยอดเขาสูงตะวันตกเฉียงใต้ของจีนกับแนวเนินเขาตอนกลาง ตั้งอยู่ที่จุดเชื่อมต่อของสามมณฑล - Badong, Xingshan และ Fangxian - ในมณฑลหุเป่ย์ทางตะวันตกเฉียงใต้ของเขตอนุรักษ์ธรรมชาติแห่งชาติ Shennongjia ติดกับเมือง Xiangfan เมือง Yichang และเขต Wanxian Hubei Shennongjia เป็นที่รู้จักกันดีสำหรับสภาพแวดล้อมที่เก่าแก่ภูมิประเทศที่หลากหลายและสัตว์ป่า ไม่เพียงแต่มียอดเขาสูงตระหง่านที่อยู่สูงกว่า 3,000 เมตรจากระดับน้ำทะเลเท่านั้น แต่ยังมีหุบเขาที่ยิ่งใหญ่และเงียบสงบ สถานที่นี้โดดเด่นในประวัติศาสตร์การวิจัยทางพฤกษศาสตร์และเป็นเป้าหมายของการสำรวจพืชระหว่างประเทศในศตวรรษที่ 19 และ 20 พื้นที่ส่วนมากอยู่ในเขาต้าปา (大巴山) คุณภาพดินเป็นดินอุดมสมบูรณ์ ภูมิประเทศในเส้นหงเจี้ยค่อนข้างซับซ้อนเนื่องจากการเคลื่อนไหวของเปลือกโลกและธารน้ำแข็งในสมัยโบราณ มีป่าไม้เขียวขจีครอบคลุมพื้นที่ 85% ยอดเขาสูงชันมีหุบเขาลึกและแม่น้ำ จุดที่สูงที่สุดในพื้นที่คือ 3,105.4 เมตร (10,188.3 ฟุต) ที่ Shennong Top ในขณะที่จุดต่ำสุดเพียง 398 เมตร (1,306 ฟุต) ที่แม่น้ำ Shizhu ในเขต Xiaguping

##### 2) ลักษณะภูมิอากาศ

เส้นหงเจี้ยโดดเด่นด้วยภูมิอากาศแบบมรสุมกึ่งร้อนกึ่งเขตร้อน แม้ว่าจะอยู่ในสภาพอากาศที่ลาดซึ่งมีอากาศเย็นจากทางเหนือผสมกับอากาศอุ่นจากทางใต้โดยมีฤดูกาลที่แตกต่างกัน อุณหภูมิเฉลี่ยรายปีอยู่ในช่วง 12 องศาเซลเซียสถึง 17 องศาเซลเซียส มีปริมาณน้ำฝนต่อปีคือ 900 - 1,000 มิลลิเมตร อีกทั้งด้วยลักษณะภูมิประเทศที่เป็นภูเขาจึงส่งผลให้พื้นที่แห่งนี้มีสภาพภูมิอากาศที่เย็นและมีฝนตกมากกว่าภูมิภาคอื่น ๆ ดังนั้นในช่วงฤดูร้อนจึงมีสภาพภูมิอากาศที่เย็นสบาย ในช่วงฤดูหนาวมีสภาพภูมิอากาศที่ไม่รุนแรง เวลาที่ดีที่สุดในการเยี่ยมชมเส้นหงเจี้ยแห่งหุเป่ย์คือระหว่างเดือนมิถุนายนและตุลาคม

##### 3) สิ่งดึงดูดใจของแหล่งท่องเที่ยว

เส้นหงเจี้ยแห่งหุเป่ย์นั้นอุดมไปด้วยธรรมชาติที่อุดมสมบูรณ์และงดงาม ภายในเส้นหงเจี้ยแห่งหุเป่ย์จึงประกอบไปด้วยแหล่งธรรมชาติซึ่งเป็นจุดทัศนียภาพที่ดึงดูดใจให้นักท่องเที่ยวมาเยี่ยมชมหลายแห่งเช่น

ที่ราบสีแดง (红坪画廊) ตั้งอยู่ที่เทียนเหมินยานานลู่ ระยะทางยาว 15 กิโลเมตร โดยมี 3 น้ำตก 4 สะพาน 5 สระน้ำ 6 ถ้ำ 7 เจดีย์ 8 ค่าย 36 ยอดเขา รวมกันเรียกเป็นที่ราบแดง ตามตำนานบอกกล่าวไว้ว่าสถานที่แห่งนี้ก็คือบริเวณที่เทพกสิกรเหยียนตี้อยู่อาศัย



ภาพที่ 57 ที่ราบสีแดง (红坪画廊)

ที่มา: <https://baike.baidu.com/item/红坪画廊>

ยอดเสินหนง (神农顶) มีระดับความสูงน้ำทะเลกว่า 3,100 เมตร คือยอดเขาที่สูงที่สุดในมณฑลหูเป่ย์ ในฤดูร้อนและฤดูใบไม้ร่วงบนยอดเสินหนงสามารถมองเห็นทุกยอดหุบเขาดังอยู่ใต้ตัวเราได้อย่างชัดเจน



ภาพที่ 58 ยอดเสินหนง (神农顶)

ที่มา: <https://baike.baidu.com/item/神农顶风景区/6333723?fromtitle=>

ถ้ำนกนางแอ่น (燕子洞) ถ้ำลึกวิจิตรล้ำค่าค่านิยาม ตัวถ้ำสูง 20 เมตร ในถ้ำกว้าง สามารถจุคนได้ 1000 คน ด้านขวาเป็นถ้ำเอียง ด้านซ้ายบนของถ้ำมีรูเล็ก แสงจากกึ่งกลางเหวลอด เข้ามาได้ หินงอกหินย้อยมากมาย สีน้ำหยดประหนึ่งดังเสียงพิณ รั้งนกออยู่รอบผนังถ้ำมากมาย



ภาพที่ 59 ถ้ำนกนางแอ่น (燕子洞)

ที่มา: <http://www.tanluxia.com/21775/>

คลองม้าป่า (野马河) ตั้งอยู่ในช่วงกลางของเส้นทางเจี๋ย ระยะทาง 10 กิโลเมตร มีโขดหินมากมาย น้ำไหลเร็วและแรง แต่ใสจนเห็นก้นคลอง เป็นบ้านของเหล่าปลาดีน



ภาพที่ 60 คลองม้าป่า (野马河)

ที่มา: <http://www.bytravel.cn/Landscape/6/yemahe.html>

#### 4) การเข้าถึงแหล่งท่องเที่ยว (การเดินทาง)

การเดินทางไปยังเส้นทางเจียแห่งหุเป่ย์และบริเวณโดยรอบ สามารถเดินทางได้โดยใช้เที่ยวบินไปยังสนามบิน Shennongjia Hongping จากเซี่ยงไฮ้หวู่อันหรือฉงชิ่ง เมื่อเดินทางมาถึงเช่ารถไปที่เมือง Muyu เพื่อไปยังสถานที่แห่งนั้น ๆ จากเมือง Muyu มีรถบัสรับส่งไปยังจุดชมวิวอื่น ๆ ในเขตอนุรักษ์ธรรมชาติ Shennongjia เนื่องจากเขตป่าไม้มีขนาดใหญ่มากจึงเป็นทางเลือกที่ดีในการเช่ารถในเขต หรือเลือกเดินทางโดยขึ้นรถโค้ชจากศูนย์ขนส่งผู้โดยสาร Shiyan ไปยัง Muyu รถบัสออกเวลา 09:00 น. จากหวู่อันสามารถขึ้นรถบัสจากสถานีขนส่ง Fujiapo ไปยัง Shennongjia รถบัสออกเดินทางเวลา 08:00 น. หรือขึ้นรถบัสจากสถานีขนส่งหงจีไปยังเมือง Muyu รถบัสออกเดินทางเวลา 07:00 อีกทั้งสามารถเดินทางจากฉงชิ่งโดยขึ้นเรือสำราญและขึ้นฝั่งจากท่าเรือ Badong จากนั้นขึ้นรถบัสจากศูนย์ขนส่งผู้โดยสาร Jubaopen ไปยังเมือง Muyu เวลา 07:30 น.

#### 5) ที่พัก

ที่พักบริเวณใกล้เคียงเส้นทางเจียแห่งหุเป่ย์นั้นมีหลายแห่งให้เลือกใช้บริการ ในที่นี้ขอยกตัวอย่างเป็นบางแห่งเช่น

โรงแรม Kangdi Junlan โรงแรมแห่งนี้ตั้งอยู่ที่ Pianqiaowan Road, Shennongjia ภายในโรงแรมมีห้องพัก 313 ห้อง อีกทั้งมีสิ่งอำนวยความสะดวกมากมายที่ออกแบบมาสำหรับนักเดินทางเช่น มีอินเทอร์เน็ตไร้สาย (Wi - Fi) ฟรีสำหรับผู้เข้าพัก อีกทั้งภายในห้องพักที่ Kangdi Junlan Hotel มีตู้เย็นและเครื่องปรับอากาศ มีเจ้าหน้าที่อำนวยความสะดวกและรูมเซอร์วิส สำหรับนักเดินทางที่เดินทางมาโดยรถยนต์มีบริการที่จอดรถ



ภาพที่ 61 โรงแรม Kangdi Junlan

ที่มา: [https://th.tripadvisor.com/Hotel\\_Review-g1580992-d10173172-Reviews-Kangdi\\_Junlan\\_Hotel-Shennongjia\\_Hubei.html](https://th.tripadvisor.com/Hotel_Review-g1580992-d10173172-Reviews-Kangdi_Junlan_Hotel-Shennongjia_Hubei.html)

A'er Kadiya Senlin Hotel โรงแรมแห่งนี้ตั้งอยู่ที่ Longjiangping, Shennongjia ภายในโรงแรมมีบริการรถเช่าฟรี บริการที่จอดรถฟรี ให้บริการอาหารเช้า ฟรีอินเทอร์เน็ตความเร็วสูง



ภาพที่ 62 โรงแรม A'er Kadiya Senlin Hotel

ที่มา: [https://th.tripadvisor.com/Hotel\\_Review-g1580992-d11804576-Reviews-A\\_er\\_Kadiya\\_Senlin\\_Hotel-Shennongjia\\_Hubei.html](https://th.tripadvisor.com/Hotel_Review-g1580992-d11804576-Reviews-A_er_Kadiya_Senlin_Hotel-Shennongjia_Hubei.html)

#### 4.2.9 ฟานจิงซาน (Fanjingshan)

##### 1) ลักษณะภูมิประเทศ

ฟานจิงซานเป็นยอดเขาหลักของแนวเขาอู่หลิง ตั้งอยู่ที่ทิศตะวันออกเฉียงเหนือของเมืองกุ้ยโจว เนื้อที่คาบอยู่บน 3 เมืองคือ เจียงไค้ว (江口), อี้เจียง (印江), ชงเถ่า (松桃) ลักษณะภูมิประเทศของฟานจิงซานมีลักษณะเป็นภูเขาใหญ่ ประกอบด้วยมีเนินเขาชันและหุบเขาลึก มีกลุ่มยอดเขาตั้งตรงตระหง่าน จากบนยอดเขามีน้ำไหลลงมาไม่หยุดทั้งแนวราบและแนวตั้ง มีลมพัดขึ้นมาจากหุบเขาอย่างรุนแรง ภูมิประเทศที่แปลกของพื้นผิวและผิวดิน ผ่านการเวลายาวนานก็ได้ค่อยสร้างสมและการเป็นลักษณะภูมิทัศน์ที่แปลกประหลาดและไม่เหมือนใครดังปัจจุบันที่มีเนินเขาที่ยิ่งใหญ่และสูงชันเป็นอันมาก แนวเขาสูงต่ำสลับขึ้นลงต่อเนื่อง ธารน้ำและหุบเขาพาดผ่านตลอดแนว ป่าไม้หนาแน่น พื้นที่ของฟานจิงซานมีสันเขา 9 สายพาดผ่านยื่นออกไปทั้ง 4 ทิศ มีฉายาว่า “สายน้ำน้อยทั้ง 99” รวมทั้งป่ายุคโบราณที่ยังอุดมสมบูรณ์บนพื้นที่ 400 ตารางกิโลเมตร เป็นพื้นที่ในแถบเขตร้อนของประเทศจีนที่มีระบบนิเวศสมบูรณ์ที่สุดในลำดับต้น ๆ ของประเทศจีน ถือได้ว่าฟานจิงซานนั้นเป็น “โอเอซิส” เพียงหนึ่งเดียวของละติจูดนี้ อีกทั้งฟานจิงซานยังถือว่าเป็นพื้นที่



อนุรักษ์และรักษาพันธุ์สัตว์และพืชของประเทศจีนทั้งประเภท 1, 2 และ 3 อาทิ ลิงขนทอง (ลิงจมูกเช็ด), เสือโคร่ง เป็นต้น

## 2) ลักษณะภูมิอากาศ

ฟานจิงซานตั้งอยู่ในเขตภูมิอากาศแบบมรสุมกึ่งเขตร้อนชื้น อุณหภูมิเฉลี่ยรายปีอยู่ในช่วงตั้งแต่ 13.1 องศาเซลเซียสถึง 14.7 องศาเซลเซียส วันที่ร้อนที่สุดเกิดขึ้นในปลายเดือนกรกฎาคมและอุณหภูมิเฉลี่ยอยู่ที่ 24 องศาเซลเซียส ค่ำคืนที่หนาวที่สุดเข้ามาในช่วงต้นเดือนมกราคมและอุณหภูมิเฉลี่ยคือ 4.6 องศาเซลเซียส ฤดูฝนเริ่มตั้งแต่เดือนพฤษภาคมถึงตุลาคม อุณหภูมิลดลงตามการเพิ่มขึ้นของภูมิประเทศ อุณหภูมิบนยอดเขานั้นต่ำกว่าจุดต่ำสุดประมาณ 10 องศาเซลเซียส ระยะเวลาที่น้ำค้างแข็งคือ 270 - 278 วัน เวลาแสงแดด 900-1,170 ชั่วโมง เวลาของแสงแดดในเดือนเมษายนถึงกันยายนคิดเป็น 68 เปอร์เซ็นต์ของชั่วโมงแสงแดดประจำปี ปริมาณน้ำฝนต่อปีอยู่ที่ 1,100 - 2,600 มิลลิเมตร ปริมาณน้ำฝนในเดือนเมษายนถึงเดือนกันยายนมากกว่า 70 เปอร์เซ็นต์ ของปริมาณน้ำฝนทั้งหมดและความชื้นสัมพัทธ์เฉลี่ยอยู่ที่ 80 เปอร์เซ็นต์

## 3) สิ่งดึงดูดใจของแหล่งท่องเที่ยว

ฟานจิงซานนั้นถือเป็นสถานที่ที่มีชื่อเสียงโด่งดังไปทั่วประเทศจีน มีชื่อเสียงในเรื่องเป็นสถานที่ศักดิ์สิทธิ์ทางพุทธศาสนาและเป็นสถานที่ที่มีความงามตามธรรมชาติที่ยอดเยียมด้วยการก่อตัวของหินที่แปลกตาและความหลากหลายทางชีวภาพที่อุดมสมบูรณ์ ภายในแหล่งท่องเที่ยวทางธรรมชาติแห่งนี้ยังประกอบด้วยทัศนียภาพที่สวยงามหลายแห่งเช่น

Red Cloud Golden Peak เป็นหินที่ทะยานขึ้นไปเกือบหนึ่งร้อยเมตรเหนือภูเขาที่อยู่รอบ ๆ ซึ่งบนยอดเขานั้นมีวัดอยู่ 2 แห่งคือ Temple of the Buddha (释迦殿) กับ Maitreya Temple (弥勒殿) ซึ่งวัดทั้ง 2 แห่งนี้คั่นด้วยช่องแคบโดยมีสะพานสั้นเชื่อมต่ออยู่ ผู้มาเยี่ยมชมสามารถเดินขึ้นสู่ยอดเขา ด้วยบันไดนับ 8,000 ขั้น นอกจากจะได้เยี่ยมชมวัดด้านบนบนฟานจิงซานแล้ว หากยังได้ชมทิวทัศน์เหนือเมฆที่สวยงามของเทือกเขา Wuling



ภาพที่ 63 Red Cloud Golden Peak

ที่มา: <https://www.amusingplanet.com/2019/04/the-temples-of-mount-fanjing.html>

Mushroom Stone (蘑菇石) หรือว่าหินรูปทรงเห็ด เป็นเสาหินที่มีรูปทรงด้านบนมีขนาดใหญ่และด้านล่างมีขนาดเล็ก ๆ ก่อตัวเหมือนเห็ด สูงประมาณ 10 เมตร หินรูปทรงเห็ดนี้เป็นสัญลักษณ์ของฟานจิงซาน และเริ่มเป็นที่รู้จักของโลก



ภาพที่ 64 Mushroom Stone

ที่มา: <https://www.chinadiscovery.com/guizhou/fanjingshan/mount-fanjing.html>

Book - Shaped Rocks (万卷书) หรือว่าหินรูปหนังสือตั้งอยู่ใกล้กับหินเห็ด หินเหล่านี้ดูเหมือนกองหนังสือกระจายออกเป็นระเบียบเมื่อมองจากระยะไกล



ภาพที่ 65 Book - Shaped Rocks

ที่มา: <https://www.chinadiscovery.com/guizhou/fanjingshan/mount-fanjing.html>

#### 4) การเข้าถึงแหล่งท่องเที่ยว (การเดินทาง)

การเดินทางไปยังฟานจิงซานและบริเวณโดยรอบฟานจิงซาน สามารถเดินทางได้โดยการโดยสารเครื่องบินลงยังสนามบิน Tongren Fenghuang จากนั้นภายในสนามบิน Tongren Fenghuang จะมีรถบัสรับส่งจากสนามบินตรงไปยังฟานจิงซาน รถบัสออกเวลา 09.00 น. วันละ 1 ครั้ง

หรือเดินทางโดยการโดยสารรถบัสจากสถานีขนส่งนักท่องเที่ยว Tongren ซึ่งอยู่ใกล้กับสถานีรถไฟ Tongren การโดยสารรถบัสจากสถานีนี้มีเส้นทางไปยังจุดชมวิวโดยตรง รถบัสจะออกเดินทางเวลา ในตอนเช้า 07.30 น. 8.30 น. และ 10:30 น.

หรือว่าเดินทางโดยนั่งรถไฟจากเมืองกุ้ยหยางไปยังเมืองทงเหริน หลังจากนั้นต่อรถไปเมืองเจียงไค้วหรือมุ่งไปยังฟานจิงซาน

#### 5) ที่พัก

ที่พักบริเวณใกล้เคียงฟานจิงซานนั้นมีหลายแห่งให้เลือกใช้บริการ ในที่นี้ขอ ยกตัวอย่างเป็นบางแห่งเช่น


Topfort Hotel โรงแรมแห่งนี้ตั้งอยู่ที่ Shanmen Commercial Street, Fanjing Mountain, Jiangkou, Tongren, Guizhou เป็นโรงแรมระดับ 4 ดาวที่ตั้งอยู่ใกล้กับทางเข้าของ ฟานจิงซาน ตั้งอยู่ห่างจากสนามบิน Tongren Fenghuang 86 กิโลเมตร ใช้เวลาขับรถ 1.5 ชั่วโมง สามารถเดินจากโรงแรมไปยังทางเข้าของจุดชมวิว Fanjingshan ซึ่งตั้งห่างจาก Fanjingshan อยู่ 500 เมตร โดยใช้เวลาเดินเพียง 2 นาที ภายในโรงแรมมีห้องพัก 2 แบบคือ deluxe couple room และ luxury double room ทางโรงแรมไม่มีบริการอาหารเช้า



ภาพที่ 66 โรงแรม Topfort Hotel

ที่มา: <https://www.chinadiscovery.com/guizhou-tours/fanjingshan-tours/fanjingshan-hotels.html>


Fanxi Guesthouse เกสต์เฮาส์แห่งนี้ตั้งอยู่ที่ Shanmen Commercial Street, Fanjing Mountain, Jiangkou, Tongren, Guizhou เป็นเกสต์เฮาส์หรูหรที่ตั้งอยู่ใกล้เชิงเขา ฟานจิงซาน ห่างจากฟานจิงซาน 2 กิโลเมตร จาก Fanxi Guesthouse ไปยังฟานจิงซานใช้เวลาเดินทางโดยรถยนต์เพียง 5 นาที หรือเดินโดยใช้เวลา 30 นาที และตั้งอยู่ห่างจากสนามบิน Tongren Fenghuang 85 กิโลเมตร ห้องพักรส่วนใหญ่ภายในเกสต์เฮาส์มีระเบียบส่วนตัว



ภาพที่ 67 Fanxi Guesthouse

ที่มา: <https://www.chinadiscovery.com/guizhou-tours/fanjingshan-tours/fanjingshan-hotels.html>

A Poetic Place โรงแรมแห่งนี้ตั้งอยู่ที่ Tonggu Village, Taiping Town, Fanjing Mountain ตั้งอยู่ห่างจากฟานจิงซานประมาณ 15 กิโลเมตร จาก A Poetic Place ไปยังฟานจิงซาน ใช้เวลาขับรถ 30 นาที และจาก A Poetic Place ไปยังสนามบิน Tongren Fenghuang ซึ่งตั้งอยู่ห่างจากโรงแรมแห่งนี้ 70 กิโลเมตร .ใช้เวลาขับรถไปยังสนามบินเพียง 1 ชั่วโมง ภายในโรงแรมมี บริการรูมเซอร์วิส บริการแผนกต้อนรับส่วนหน้าตลอด 24 ชั่วโมงบริการรับส่งสนามบิน ห้องครัว ส่วนกลาง อินเทอร์เน็ตไร้สาย (Wi - Fi) ฟรีทั่วบริเวณร้านอาหาร อีกทั้งยังมีสระว่ายน้ำกลางแจ้ง ศูนย์ออกกำลังกายบาร์ และบริการอาหารเช้าแบบบุฟเฟต์ทุกเช้า



ภาพที่ 68 โรงแรม A Poetic Place

ที่มา: <https://www.booking.com/hotel/cn/xing-yi-yun-she.th.html>

## บทที่ 5

### สรุปผลการวิจัยและข้อเสนอแนะ

จากการศึกษาองค์ประกอบและปัจจัยทางภูมิศาสตร์ของแหล่งท่องเที่ยวที่เป็นมรดกโลกทางธรรมชาติของสาธารณรัฐประชาชนจีน มีวัตถุประสงค์เพื่อศึกษาที่ตั้งของแหล่งท่องเที่ยวที่เป็นมรดกโลกทางธรรมชาติของสาธารณรัฐประชาชนจีน ศึกษาปัจจัยทางภูมิศาสตร์และองค์ประกอบของแหล่งท่องเที่ยวที่เป็นมรดกโลกทางธรรมชาติของสาธารณรัฐประชาชนจีน ผู้วิจัยได้ทำการเก็บรวบรวมและวิเคราะห์ข้อมูลทุติยภูมิจากเอกสาร สื่อออนไลน์ แผนที่ และงานวิจัยที่เกี่ยวข้อง โดยผู้วิจัยสามารถสรุปและอภิปรายผลการศึกษาดังนี้

#### 5.1 สรุปผลการศึกษา

##### 5.1.1 ที่ตั้งของแหล่งท่องเที่ยวที่เป็นมรดกโลกทางธรรมชาติของสาธารณรัฐประชาชนจีน

จากแหล่งท่องเที่ยวที่เป็นมรดกโลกทางธรรมชาติของสาธารณรัฐประชาชนจีนทั้ง 13 แห่ง ผู้วิจัยเลือกศึกษาที่ตั้งของแหล่งท่องเที่ยวที่เป็นมรดกโลกทางธรรมชาติของสาธารณรัฐประชาชนจีนเพียง 9 แห่งดังนี้

- 1) พื้นที่ที่มีคุณค่าทางทัศนียภาพและประวัติศาสตร์หุบเขาจี่ว้ายโกว (Jiuzhaigou Valley Scenic and Historic Interest Area) ตั้งอยู่ในมณฑลเสฉวน
- 2) พื้นที่ที่มีคุณค่าทางทัศนียภาพและประวัติศาสตร์หวงหลง (Huanglong Scenic and Historic Interest Area) ตั้งอยู่ในมณฑลเสฉวน
- 3) พื้นที่ที่มีคุณค่าทางทัศนียภาพและประวัติศาสตร์อู่หลิงหยวน (Wulingyuan Scenic and Historic Interest Area) ตั้งอยู่ในมณฑลยูนนาน
- 4) พื้นที่คุ้มครองแม่น้ำสามสายแห่งยูนนาน (Three Parallel Rivers of Yunnan Protected Areas) ตั้งอยู่ในมณฑลยูนนาน
- 5) เขตรักษาพันธุ์แพนด้ายักษ์แห่งเสฉวน (Sichuan Giant Panda Sanctuaries - Wolong, Mt Siguniang and Jiayin Mountains) ตั้งอยู่ในมณฑลเสฉวน
- 6) อุทยานแห่งชาติภูเขาซานชิง (Mount Sanqingshan National Park) ตั้งอยู่ในมณฑลเจียงซี
- 7) เทียนชานในซินเจียง (Xinjiang Tianshan) ตั้งอยู่ในเขตปกครองตนเองซินเจียง - อูยกูร์

8) เส้นหงเจี๋ยแห่งหูเป่ย์ (Hubei Shennongjia) ตั้งอยู่ในมณฑลหูเป่ย์

9) ฟานจิงซาน (Fanjingshan) ตั้งอยู่ในมณฑลกุ้ยโจว

ผลการศึกษาข้างต้นแสดงให้เห็นว่า ที่ตั้งของแหล่งมรดกโลกทางธรรมชาติของสาธารณรัฐประชาชนจีนทั้ง 9 แห่งที่ผู้วิจัยเลือกศึกษานั้นมีที่ตั้งกระจายตัวอยู่ในภูมิภาคต่าง ๆ ของสาธารณรัฐประชาชนจีนดังนี้ ภาคตะวันตกเฉียงใต้มีแหล่งมรดกโลกทางธรรมชาติทั้งหมด 6 แห่ง แบ่งเป็นตั้งอยู่ในมณฑลเสฉวน 3 แห่งคือ พื้นที่ที่มีคุณค่าทางทัศนียภาพและประวัติศาสตร์หุบเขาจีว๋จ้ายโกว, พื้นที่ที่มีคุณค่าทางทัศนียภาพและประวัติศาสตร์หวงหลง และเขตรักษาพันธุ์แพนด้ายักษ์แห่งเสฉวน ตั้งอยู่ในมณฑลยูนนาน 2 แห่งคือ พื้นที่ที่มีคุณค่าทางทัศนียภาพและประวัติศาสตร์อู่หลิงหยวน และพื้นที่คุ้มครองแม่น้ำสามสายแห่งยูนนาน และตั้งอยู่ในมณฑลกุ้ยโจวอีก 1 แห่งคือ ฟานจิงซาน ในภาคตะวันออกของจีนตั้งอยู่ในมณฑลเจียงซี 1 แห่งคือ อุทยานแห่งชาติภูเขาซานชิง ในภาคตะวันตกเฉียงเหนือตั้งอยู่ในเขตปกครองตนเองซินเจียงอุยกูร์ 1 แห่งคือ เทียนซานในซินเจียง และในภาคกลาง ตั้งอยู่ในมณฑลหูเป่ย์ 1 แห่งคือ เส้นหงเจี๋ยแห่งหูเป่ย์

5.1.2 ปัจจัยทางภูมิศาสตร์และองค์ประกอบของแหล่งท่องเที่ยวที่เป็นมรดกโลกทางธรรมชาติของสาธารณรัฐประชาชนจีน

1) พื้นที่ที่มีคุณค่าทางทัศนียภาพและประวัติศาสตร์หุบเขาจีว๋จ้ายโกว (Jiuzhaigou Valley Scenic and Historic Interest Area) ได้รับเลือกให้เป็นหนึ่งในมรดกโลกทางธรรมชาติและเป็นเขตคุ้มครองสิ่งมีชีวิตของโลก เนื่องด้วยมีลักษณะภูมิประเทศที่มีลักษณะเฉพาะตัว มีสายน้ำที่ไหลผ่านภูเขาและป่าไม้กลายเป็นทะเลสาบ น้ำพุ และน้ำตกมากมาย น้ำในทะเลสาบมีสีอันสวยงาม มีพืชพันธุ์ที่อุดมสมบูรณ์ ประกอบกับในแต่ละฤดูกาลมีลักษณะภูมิอากาศโดดเด่น จากข้างต้นหุบเขาจีว๋จ้ายโกวจึงเป็นมรดกโลกทางธรรมชาติที่มีทิวทัศน์ดุจดังเทพนิยาย ภายในแหล่งท่องเที่ยวมีจุดทัศนียภาพที่เป็นสิ่งดึงดูดใจนักท่องเที่ยวหลายแห่งไม่ว่าจะเป็นทะเลสาบ น้ำตก จนได้รับคำขนานนามว่าเป็น “โลกแห่งนิทาน” การเข้าถึงแหล่งท่องเที่ยวสามารถเดินทางไปเยี่ยมชมจีว๋จ้ายโกวได้หลายวิธี เช่น โดยสารโดยรถบัส รถแท็กซี่ เป็นต้น ที่พักบริเวณใกล้เคียงหุบเขาจีว๋จ้ายโกวมีให้เลือกใช้บริการหลายแห่ง หุบเขาจีว๋จ้ายโกวจึงเป็นแหล่งมรดกโลกทางธรรมชาติที่ได้รับความสนใจจากนักท่องเที่ยวทั่วโลก

2) พื้นที่ที่มีคุณค่าทางทัศนียภาพและประวัติศาสตร์หวงหลง (Huanglong Scenic and Historic Interest Area) มรดกโลกทางธรรมชาติแห่งนี้มีลักษณะภูมิประเทศที่ซับซ้อน ลักษณะพื้นผิวเป็นหินปูนที่มีขนาดกว้างใหญ่และธารน้ำแข็งที่มีความเป็นมาตั้งแต่ยุคน้ำแข็งที่ 4 มีลักษณะ

ภูมิอากาศเฉพาะตัว ภายในมรดกโลกทางธรรมชาติแห่งนี้จึงมีธารน้ำแข็งที่งดงาม ภูเขาหิมะขาวโพลน ทิวทัศน์ของภูเขาสูง และป่าไม้อุดมสมบูรณ์ สระน้ำหลากสีสันที่มีหินปูนเกาะตรงหุบเขา ทะเลสาบ หินปูนและน้ำตกหินปูนล้วนแล้วแต่มีความสวยงามเฉพาะตัว ด้วยลักษณะภูมิประเทศที่ก่อให้เกิดจุดทัศนียภาพที่โดดเด่นต่าง ๆ ดังกล่าวทำให้อุทยานแห่งชาติหวงหลงนั้นมีชื่อเสียงระดับโลก ด้วยแหล่งท่องเที่ยวทางธรรมชาติภายในมีทัศนียภาพที่โดดเด่นจึงเป็นสิ่งดึงดูดใจของแหล่งท่องเที่ยว อีกทั้งการเดินทางสามารถเข้าถึงได้หลายวิธีเช่น การโดยสารรถโค้ชจากสนามบิน หรือโดยสารรถยนต์ ประกอบกับมีที่พักบริเวณใกล้เคียงให้เลือกใช้บริการหลายแห่ง แหล่งมรดกโลกทางธรรมชาติแห่งนี้ เป็นอีกหนึ่งแห่งที่ได้รับความสนใจจากนักท่องเที่ยวไม่น้อย

3) พื้นที่ที่มีคุณค่าทางทัศนียภาพและประวัติศาสตร์อู่หลิงหยวน (Wulingyuan Scenic and Historic Interest Area) อุทยานแห่งชาติอู่หลิงหยวนเป็นมรดกโลกทางธรรมชาติขึ้นชื่อว่ามีทัศนียภาพที่แปลกตาและสวยงามมาก เนื่องจากมีลักษณะภูมิประเทศเป็นเสาหิน ยอดเขาหิน หน้าผาสูงชัน ต้นไม้เก่าแก่โบราณ น้ำตก น้ำพุ สัตว์ป่าหายากมากมาย และมีลักษณะภูมิอากาศที่เมฆหมอก ภายในแหล่งมรดกโลกทางธรรมชาติแห่งนี้จึงมีทิวทัศน์ที่มีความพิเศษที่เป็นสิ่งดึงดูดใจของแหล่งท่องเที่ยวคือ ยอดเขาหินทรายและเสาหินควอร์ตขนาดเล็กล้นหล่มจำนวนสามพันต้นที่ตั้งอยู่ท่ามกลางหุบเขา ภูเขาหินที่สูงต่ำในลักษณะต่าง ๆ ที่ปรากฏท่ามกลางเมฆหมอก การเข้าถึงสถานที่ต่าง ๆ ภายในแหล่งมรดกโลกทางธรรมชาติแห่งนี้สามารถเดินทางไปยังจุดต่าง ๆ ได้โดยทางรถบัสมอเตอร์ หรือลิฟต์แก้ว การเข้าถึงจึงค่อนข้างสะดวกสบาย อีกทั้งมีที่พักบริเวณใกล้เคียงให้เลือกใช้บริการหลายรูปแบบทั้งโรงแรมและเกสต์เฮาส์ อุทยานแห่งชาติอู่หลิงหยวนเป็นทั้งมรดกโลกทางธรรมชาติและสถานที่ท่องเที่ยวระดับ 5A ของจีน แหล่งท่องเที่ยวแห่งนี้จึงเป็นอีกหนึ่งแหล่งท่องเที่ยวที่นักท่องเที่ยวสนใจไปเยี่ยมชม

4) พื้นที่คุ้มครองแม่น้ำสามสายแห่งยูนนาน (Three Parallel Rivers of Yunnan Protected Areas) เป็นแหล่งมรดกโลกทางธรรมชาติที่ขึ้นชื่อด้วยภูมิประเทศอันน่าประทับใจที่เรียกว่า “แดนน้ำสามสาย” (ซานเจียงปิงหลิว) ประกอบด้วยแม่น้ำจูเจียง แม่น้ำหลานชางเจียง และแม่น้ำจินซาเจียง ภายในแหล่งมรดกโลกทางธรรมชาติแห่งนี้มีภูเขาสูงและหุบเขาลึก ประกอบกับมีลักษณะทางภูมิอากาศที่แตกต่างกัน ในส่วนลึกของหุบเขามีอุณหภูมิที่ร้อนจัด ส่วนกลางของภูเขามีความหนาวเย็น ขณะที่ยอดภูเขากลับปกคลุมด้วยหิมะและน้ำแข็ง ด้วยลักษณะทางภูมิประเทศและภูมิอากาศที่โดดเด่นนอกจากจะมีแม่น้ำสามสายเป็นสิ่งดึงดูดใจของแหล่งท่องเที่ยวแล้ว ภายในยังมีเขตทัศนียภาพที่มีจุดชมวิวมากมาย การเข้าถึงสถานที่มีรูปแบบการเดินทางหลายวิธีทั้งโดยสารโดยรถไฟ



รถบัส เป็นต้น อีกทั้งในบริเวณใกล้เคียงมีที่พักให้เลือกใช้บริการหลายแห่ง แหล่งมรดกโลกทางธรรมชาติแห่งนี้จึงเป็นอีกหนึ่งสถานที่สำคัญเหมาะแก่การท่องเที่ยว

5) เขตรักษาพันธุ์แพนด้ายักษ์แห่งเสฉวน (Sichuan Giant Panda Sanctuaries - Wolong, Mt Siguniang and Jiayin Mountains) แหล่งมรดกโลกทางธรรมชาติแห่งนี้มีลักษณะภูมิประเทศที่โอบล้อมด้วยภูเขา ระบบนิเวศอุดมสมบูรณ์ มีพืชและสัตว์นานาชนิดอาศัยอยู่ อีกทั้งมีลักษณะภูมิอากาศโดดเด่นทำให้ป่าไม้เติบโตขึ้นแผ่ขยายอาณาเขตอย่างกว้างขวาง แหล่งมรดกโลกทางธรรมชาติแห่งนี้จึงเป็นที่อยู่อาศัยแพนด้ายักษ์ที่ใหญ่ที่สุดและสมบูรณ์ที่สุดในโลก อีกทั้งอุดมไปด้วยเขตอนุรักษ์ธรรมชาติ และจุดชมวิวหลายแห่งซึ่งเป็นสิ่งดึงดูดใจของแหล่งท่องเที่ยว การเข้าถึงสถานที่ต่าง ๆ ภายในและบริเวณโดยรอบเขตรักษาพันธุ์แพนด้ายักษ์แห่งเสฉวนสามารถเดินทางได้โดยรถประจำทาง รถบัส และมีที่พักหลายรูปแบบให้เลือกใช้บริการ ดังนั้นแหล่งมรดกโลกทางธรรมชาติแห่งนี้ก็เป็นอีกหนึ่งแห่งที่ได้รับความสนใจจากนักท่องเที่ยวทั่วโลก

6) อุทยานแห่งชาติภูเขาซานชิง (Mount Sanqingshan National Park) เป็นแหล่งมรดกโลกทางธรรมชาติที่มีลักษณะทางภูมิประเทศ และลักษณะทางภูมิอากาศที่โดดเด่นเป็นเอกลักษณ์เฉพาะตัว เห็นได้จากเสาหินแกรนิตและยอดเขาที่มีความโดดเด่นในพื้นที่ที่ค่อนข้างเล็ก การก่อตัวของหินที่สลับซับซ้อนผสมกับป่าไม้ น้ำตก ทะเลสาบและน้ำพุ อีกทั้งผสมผสานกับสภาพอากาศที่เปลี่ยนแปลงตลอดเวลา ดังนั้นภายในอุทยานแห่งชาติภูเขาซานชิงจึงเกิดภูมิทัศน์ที่งดงามและเกิดจุดชมวิวต่าง ๆ ซึ่งเป็นสิ่งดึงดูดใจของแหล่งท่องเที่ยว การเดินทางไปยังแหล่งมรดกโลกทางธรรมชาติสามารถเข้าถึงได้ด้วยรถประจำทาง โดยสารด้วยการนั่งรถไฟความเร็วสูงหรือรถไฟธรรมดา อีกทั้งมีที่พักบริเวณใกล้เคียงให้เลือกใช้บริการหลายแห่ง อุทยานแห่งชาติภูเขาซานชิงจึงเป็นอีกหนึ่งทางเลือกของนักท่องเที่ยวจำนวนมาก

7) เทียนชานในซินเจียง (Xinjiang Tianshan) แหล่งมรดกโลกทางธรรมชาติแห่งนี้มีลักษณะภูมิประเทศที่เป็นเอกลักษณ์และมีพื้นที่ที่สวยงามเช่น ภูเขาที่ปกคลุมไปด้วยหิมะ ภูมิทัศน์เหล่านี้ตัดกับภูมิประเทศที่อยู่ติดกับทะเลทรายอันกว้างใหญ่ ซึ่งเป็นภาพที่แตกต่างอย่างชัดเจนระหว่างสภาพอากาศร้อนกับสภาพอากาศเย็นแห้งและเปียกชื้น เทียนชานในซินเจียงจึงได้รับการขนานนามว่าเป็น “ภูผาแห่งสวรรค์” ด้วยสภาพภูมิประเทศและสภาพภูมิอากาศที่โดดเด่นนี้ ภายในแหล่งมรดกโลกแห่งนี้จึงมีภูเขาและทะเลสาบเป็นสิ่งดึงดูดใจของแหล่งท่องเที่ยว การเข้าถึงแหล่งมรดกโลกแห่งนี้สามารถเดินทางได้ทั้งโดยรถไฟ รถประจำทาง ที่พักบริเวณใกล้เคียงเทียนชานใน

จีนเจียงนั้มนั้มีให้เลือกรั้ใช้บริการหลายแห่ง ดั้งนั้นเทียนชานในจีนเจียงจั้งเป็นแหล่งท่องเที่ยวดั้ที่สำคัญอื่กหนึ่งแห่งของจีน

8) เส้นหนงเจี้ยแห่งหูเป่ย (Hubei Shennongjia) เป็นแหล่งมรดกโลกทางธรรมชาติที่มีลักษณะภูมิประเทศที่ค่อนข้างซับซ้อนเนื่องจากการเคลื่อนไหวของเปลือกโลกและธารน้ำแข็งในสมัยโบราณ จากลักษณะพิเศษของภูมิประเทศจั้งได้รับการขนานนามว่า “หลังคาของศูนย์กลางประเทศจีน” อื่กทั้งอุดมไปด้วยพื้นที่ป่าไม้เขียวชฉี มียอดเขาสูงชัน เป็นหุบเขาลึก และแม่น้ำ มีลักษณะภูมิอากาศเฉพาะตัว ภายในเส้นหนงเจี้ยแห่งหูเป่ยจั้งมีแหล่งท่องเที่ยวดั้ทางธรรมชาติหลายแห่งจั้งเป็นสิ่งดึงดูดใจให้นักท่องเที่ยวดั้มาเยี่ยมชชม อื่กทั้งในบริเวณใกล้เคียงเส้นหนงเจี้ยแห่งหูเป่ยสามารถเข้าถึงได้โดยรถไฟชั้ รถบัส ประกอบกับมีที่พักหลายแห่งให้เลือกรั้ใช้บริการ เส้นหนงเจี้ยแห่ง หูเป่ยจั้งเป็นอื่กหนึ่งมรดกโลกทางธรรมชาติที่มีวิวท้ศจ้งดงาม ประกอบกับทัศนียภาพที่ดึงดูดนักท่องเที่ยวดั้ให้มาเยือนพร้อมกันดั้รับความประทับใจกลับไป

9) ฟานจั้งชาน (Fanjingshan) เป็นแหล่งมรดกโลกทางธรรมชาติที่มีลักษณะภูมิประเทศที่แปลก มีเนินเขาที่ยิ่งใหญ่และสูงชันเป็นจ้งนวนมากสลับซับซ้อน ประกอบกับมีหินที่มีรูปร่างแปลกประหลาดและธรรมชาติที่ยิ่งใหญ่สวยงาม มีลักษณะภูมิอากาศอยู่ในเขตภูมิอากาศแบบมรสุมกึ่งเขตร้อนชื้นซึ่งมีความโดดเด่นเฉพาะตัว จั้งอาจถือได้ว้าฟานจั้งชานนั้นเป็นพื้นที่ในแถบเขตร้อนของประเทศจีนที่มีระบบนิเวศสมบูรณ์ที่สุด ด้วยลักษณะภูมิประเทศที่พิเศษนั้นภายในฟานจั้ง-ชานจั้งประกอบด้วยจุดทัศนียภาพและแหล่งท่องเที่ยวดั้ที่เป็นสิ่งดึงดูดใจหลายแห่ง การเข้าถึงฟานจั้ง-ชานและบริเวณโดยรอบฟานจั้งชานนั้นสะดวกสบาย สามารถเดินทางโดยรถประจำทางหรือรถไฟ อื่กทั้งมีที่พักบริเวณใกล้เคียงฟานจั้งชานให้เลือกรั้ใช้บริการหลายรูปแบบทั้งโรงแรมและเกสต์เฮาส์ ดั้งนั้นแหล่งมรดกโลกทางธรรมชาติแห่งนี้จั้งถือได้ว้าเป็นอื่กหนึ่งแหล่งท่องเที่ยวดั้ทางธรรมชาติที่น้าไปเยือน

## 5.2 อภิปรายผล

จากการศึกษาเรื่ององค์ประกอบและปัจจัยทางภูมิศาสตร์ของแหล่งท่องเที่ยวดั้ที่เป็นมรดกโลกทางธรรมชาติของสาธารณรัฐประชาชนจีน จะเห็นได้ว้าแหล่งท่องเที่ยวดั้ที่เป็นมรดกโลกทางธรรมชาติของสาธารณรัฐประชาชนจีนที่ผู้วิจัยเลือกศึกษา 9 แห่งจากทั้งหมด 13 แห่งนั้น เป็นแหล่งท่องเที่ยวดั้ทางธรรมชาติที่มีปัจจัยทางภูมิศาสตร์อันมีคุณค่าและมีลักษณะเด่นในแบบที่เป็นเอกลักษณ์เฉพาะตัวจนได้รับการขึ้นทะเบียนเป็นแหล่งมรดกโลกทางธรรมชาติ ปัจจัยทางภูมิศาสตร์ของแหล่งท่องเที่ยวดั้ที่เป็นมรดกโลกทางธรรมชาติจั้งเป็นสิ่งสำคัญที่ให้นักท่องเที่ยวดั้เดินทางมาเยี่ยมชชม นอกจากนี้ภายในแหล่งท่องเที่ยวดั้ที่เป็นมรดกโลกทางธรรมชาติเหล่านั้นมีปัจจัยที่เป็นองค์ประกอบของแหล่งท่องเที่ยวดั้ที่

สำคัญ โดยมีสิ่งดึงดูดใจของแหล่งท่องเที่ยว การเข้าถึงแหล่งท่องเที่ยว (การเดินทาง) สิ่งอำนวยความสะดวกในแหล่งท่องเที่ยว (ที่พัก) ที่เป็นองค์ประกอบของแหล่งท่องเที่ยวเป็นสิ่งสำคัญในการดึงดูดนักท่องเที่ยวจำนวนไม่น้อย

ผลการศึกษาข้างต้นสอดคล้องกับแนวคิดของ บุญเลิศ จิตตั้งวัฒนา ได้กล่าวว่า แหล่งท่องเที่ยวเป็นผลิตภัณฑ์ทางการท่องเที่ยวหลักที่รวมเอาสินค้าและบริการหลากหลาย ดังนั้นจึงทำให้แหล่งท่องเที่ยวมีองค์ประกอบที่สำคัญอยู่ 3 องค์ประกอบหรือ 3 A's คือ 1) สิ่งดึงดูดใจของแหล่งท่องเที่ยว ถือได้ว่าเป็นหนึ่งปัจจัยที่เป็นองค์ประกอบสำคัญของแหล่งท่องเที่ยว เห็นจากสิ่งดึงดูดใจภายในแหล่งท่องเที่ยวเช่น ทิวทัศน์หรือทัศนียภาพอันสวยงามของธรรมชาติ สภาพภูมิอากาศภายใน ล้วนเกิดจากปัจจัยทางภูมิศาสตร์ที่มีความโดดเด่นเฉพาะตัว ดังนั้นสิ่งดึงดูดใจดังกล่าวของแหล่งท่องเที่ยวจึงเป็นสิ่งดึงดูดใจนักท่องเที่ยวให้อยากเดินทางเข้าไปท่องเที่ยวในแหล่งท่องเที่ยวแห่งนั้น ๆ 2) การเข้าถึงแหล่งท่องเที่ยว (การเดินทาง) เป็นอีกหนึ่งปัจจัยสำคัญที่เป็นองค์ประกอบของแหล่งท่องเที่ยว การสามารถเดินทางเข้าไปท่องเที่ยวในแหล่งท่องเที่ยวได้ โดยมีเส้นทางหรือเครือข่ายคมนาคมที่สามารถเข้าถึงแหล่งท่องเที่ยวได้อย่างสะดวกและปลอดภัย จึงเป็นหนึ่งองค์ประกอบที่นักท่องเที่ยวสนใจเดินทางไปยังแหล่งท่องเที่ยวแห่งนั้น ๆ 3) สิ่งอำนวยความสะดวกในแหล่งท่องเที่ยว (ที่พัก) นั้นเป็นอีกหนึ่งองค์ประกอบสำคัญของแหล่งท่องเที่ยว ถ้าหากแหล่งเที่ยวนั้นมีสิ่งอำนวยความสะดวก (ที่พัก) ในบริเวณแหล่งท่องเที่ยวหรือบริเวณใกล้เคียงแหล่งท่องเที่ยวให้เลือกใช้บริการ องค์ประกอบนี้จึงเป็นสิ่งสำคัญที่ดึงดูดให้นักท่องเที่ยวตัดสินใจเดินทางมาท่องเที่ยวยังแหล่งท่องเที่ยวแห่งนั้น

นอกจากนี้ผลการศึกษาที่กล่าวข้างต้นยังสอดคล้องกับงานวิจัยของมณฑิรา สุวรรณเลิศเจริญ ที่กล่าวว่า สาเหตุที่นักท่องเที่ยวตัดสินใจเลือกที่จะเดินทางเข้ามาท่องเที่ยวในประเทศไทยปัจจุบันมีหลายปัจจัย ปัจจัยหลักที่สำคัญคือ ปัจจัยทางภูมิศาสตร์อันได้แก่ ที่ตั้งของประเทศ ลักษณะภูมิประเทศ ลักษณะภูมิอากาศ และการคมนาคม อีกทั้งสอดคล้องกับรายงานวิจัยของวิษุตา ร้อยพิลา และปรีดา ไชยา กล่าวว่า องค์ประกอบของทรัพยากรท่องเที่ยวมีผลต่อการท่องเที่ยวเชิงสร้างสรรค์ ด้านสิ่งอำนวยความสะดวกจะมีความสัมพันธ์และมีผลกระทบต่อการท่องเที่ยวเชิงสร้างสรรค์มากที่สุด รองลงมาคือ ด้านความเป็นมิตรไมตรี และด้านสิ่งดึงดูดใจ

### 5.3 ข้อเสนอแนะ

จากการศึกษาเรื่องการศึกษารองค้ประกอบและปัจจัยทางภูมิศาสตร์ของแหล่งท่องเที่ยวที่เป็นมรดกโลกทางธรรมชาติของสาธารณรัฐประชาชนจีน พบว่าสารนิพนธ์ชิ้นนี้มุ่งศึกษาเรื่องที่ตั้ง

ปัจจัยทางภูมิศาสตร์และองค์ประกอบของแหล่งท่องเที่ยวที่เป็นมรดกโลกทางธรรมชาติของ สาธารณรัฐประชาชนจีนเพียง 9 แห่ง ผู้วิจัยจึงมีความคิดเห็นว่าในอนาคต ควรทำการศึกษาเรื่องแหล่ง ท่องเที่ยวที่เป็นมรดกโลกทางธรรมชาติแหล่งอื่น ๆ ในสาธารณรัฐประชาชนจีน เนื่องจากสาธารณรัฐ ประชาชนจีนนั้นมีแหล่งมรดกโลกทางธรรมชาติจำนวนมากหลายแห่ง จึงอาจมีสถานที่ท่องเที่ยวอื่น ๆ ที่ น่าสนใจเหมาะแก่การศึกษาต่อไปในอนาคต

### 5.3 ข้อจำกัดในการศึกษา

5.3.1 ข้อจำกัดด้านเวลา เนื่องจากผู้วิจัยมีเวลาในการทำงานวิจัยค่อนข้างสั้น จึงทำให้เข้าถึง ข้อมูลได้ค่อนข้างจำกัด อาจจะไม่ครอบคลุมและไม่ถูกต้อง

5.3.2 ข้อจำกัดด้านงบประมาณและระยะทาง เนื่องจากผู้วิจัยต้องเก็บข้อมูลเกี่ยวกับแหล่ง ท่องเที่ยวที่เป็นมรดกโลกทางธรรมชาติของสาธารณรัฐประชาชนจีน แต่การเดินทางไปยังแหล่ง ท่องเที่ยวที่เป็นมรดกโลกทางธรรมชาติของสาธารณรัฐประชาชนจีนในแต่ละแห่งต้องใช้งบประมาณ ค่อนข้างสูง และใช้ระยะเวลาในการเดินทางนาน ซึ่งทำให้ผู้วิจัยไม่สามารถลงพื้นที่ไปยังสถานที่ เหล่านั้นเพื่อเก็บข้อมูลได้ ส่งผลให้ข้อมูลบางส่วนอาจไม่สมบูรณ์แบบ และอาจมีข้อผิดพลาดได้

## บรรณานุกรม

### หนังสือและเอกสารตีพิมพ์

- กนก จันทรา. (2561). การรู้เรื่องภูมิศาสตร์ : ถอดบทเรียนประสบการณ์การจัดการเรียนรู้ภูมิศาสตร์ในชั้นเรียนที่เสริมสร้างการรู้เรื่องภูมิศาสตร์ = Geo-literacy: Learning for our planet. พิมพ์ครั้งที่ 1. กรุงเทพฯ : สำนักพิมพ์แห่งจุฬาลงกรณ์มหาวิทยาลัย.
- กิตติคุณ รุ่งเรือง. (2556). การจัดการเรียนการสอนสาระภูมิศาสตร์ = The Management of geography instruction. พิมพ์ครั้งที่ 1. กรุงเทพฯ : บริษัทสุวีริยาสาสน์ จำกัด.
- คลอง ศิรประภาธรรม. (2552). คู่มือท่องเที่ยวประเทศจีน. พิมพ์ครั้งที่ 4. กรุงเทพฯ : สุขภาพใจ.
- ทรงธรรม สุขสว่าง และคณะ. (2558). มรดกโลกทางธรรมชาติ. พิมพ์ครั้งที่ 1. กรุงเทพฯ : สำนักงานมรดกโลกทางธรรมชาติ กรมอุทยานแห่งชาติ สัตว์ป่า และพันธุ์พืช.
- นวลจันทร์ คำปิงส์ และพวงนิล คำปิงส์. (2549). จีน. พิมพ์ครั้งที่ 3. กรุงเทพฯ : หน้าต่างสู่โลกกว้าง.
- บุญเลิศ จิตตั้งวัฒนา. (2549). การพัฒนาและการอนุรักษ์แหล่งท่องเที่ยว (Tourism Resources Development and Reservation). พิมพ์ครั้งที่ 1. กรุงเทพฯ : บริษัทเพรส แอนด์ ดีไซน์ จำกัด.
- บุญเลิศ จิตตั้งวัฒนา. (2555). การจัดการด้านการตลาดอุตสาหกรรมการท่องเที่ยว (Marketing Management for Tourism Industry). พิมพ์ครั้งที่ 1. นนทบุรี : หจก.เฟิร์นข้าหลวงพรินติ้งแอนด์พับลิชชิ่ง.
- เย่าเผิง. (2556). ที่สุดประเทศจีน 100 สถานที่ที่ต้องไปเยือน. พิมพ์ครั้งที่ 1. กรุงเทพฯ : ทองเกษม.
- สำนักงานนโยบายและแผนทรัพยากรธรรมชาติและสิ่งแวดล้อม และคณะ. (2561). คู่มือการนำเสนอแหล่งมรดกทางวัฒนธรรมและแหล่งมรดกทางธรรมชาติเป็นแหล่งมรดกโลก. พิมพ์ครั้งที่ 1. กรุงเทพฯ : อี.ที.พับลิชชิ่ง
- สีว์, กวาง. (2530). ภูมิศาสตร์ประเทศจีน. พิมพ์ครั้งที่ 1. เป่ย์จิง : ภาษาต่างประเทศ.
- อุดม เขยกีวงศ์ และคณะ. (2548). การท่องเที่ยวเชิงนิเวศ. พิมพ์ครั้งที่ 1. กรุงเทพฯ : แสงดาว.

### ข้อมูลจากฐานข้อมูลออนไลน์และเว็บไซต์

- กรมเอเชียตะวันออก กระทรวงการต่างประเทศ. (2562). **ข้อมูลประเทศและเขตเศรษฐกิจ : จีน.** เข้าถึงเมื่อ 30 สิงหาคม 2562. เข้าถึงได้จาก <http://www.eastasiawatch.in.th/th/information/4/>
- จิตสุภา จารุกุณา. (2560). **ปัจจัยภูมิศาสตร์ของแหล่งท่องเที่ยวในมณฑลเสฉวน.** สารนิพนธ์หลักสูตรเอเชียศึกษา คณะอักษรศาสตร์ มหาวิทยาลัยศิลปากร. เข้าถึงเมื่อ 11 กันยายน 2562. เข้าถึงได้จาก <http://172.27.49.20/wp-content/uploads/2560/geography/05570545.pdf>
- ชิตวร ประดิษฐ์รอด. (2557). **ปัจจัยองค์ประกอบของแหล่งท่องเที่ยว และปัจจัยแรงจูงใจในการท่องเที่ยวที่ส่งผลต่อการตัดสินใจเลือกท่องเที่ยวปริมณฑลของคนวัยทำงานในเขตกรุงเทพมหานคร.** เข้าถึงเมื่อ 25 ตุลาคม 2562. เข้าถึงได้จาก [http://dspace.bu.ac.th/bitstream/123456789/1969/1/chitaworn\\_prad.pdf](http://dspace.bu.ac.th/bitstream/123456789/1969/1/chitaworn_prad.pdf)
- ทริปดีดี ดอทคอม. (ม.ป.ป.). **ประวัติและความเป็นมา ข้อมูลทั่วไป อุทยานหวงหลง เส้นทางทัวร์จีว่จ้ายโกว.** เข้าถึงเมื่อ 4 มกราคม 2563. เข้าถึงได้จาก <https://www.tripdeedee.com/traveldata/jiuzhaigou/jiuzhaigou02.php>
- ทริปเดินทาง. (2559). **หวงหลง (黄龙) - มณฑลเสฉวน.** เข้าถึงเมื่อ 4 มกราคม 2563. เข้าถึงได้จาก <https://tripderntang.com/%E0%B8%AB%E0%B8%A7%E0%B8%87%E0%B8%AB%E0%B8%A5%E0%B8%87/>
- ภัทณี จรูญเรือง. (2557). **ทรัพยากรท่องเที่ยวในเมืองเกียวโต ประเทศญี่ปุ่น.** สารนิพนธ์หลักสูตรเอเชียศึกษา คณะอักษรศาสตร์ มหาวิทยาลัยศิลปากร. เข้าถึงเมื่อ 14 พฤศจิกายน 2561. เข้าถึงได้จาก <http://www.arts.su.ac.th/%E0%B8%AB%E0%B8%A5%E0%B8%B1%E0%B8%81%E0%B8%AA%E0%B8%B9%E0%B8%95%E0%B8%A3/%E0%B8%9B%E0%B8%A3%E0%B8%B4%E0%B8%8D%E0%B8%8D%E0%B8%B2%E0%B8%95%E0%B8%A3%E0%B8%B5>
- ภัทรมณฑท์ เรื่องศรี. (2561). **แหล่งท่องเที่ยวทางธรรมชาติและวัฒนธรรมในมณฑลกุ้ยโจว.** สารนิพนธ์หลักสูตรเอเชียศึกษา คณะอักษรศาสตร์ มหาวิทยาลัยศิลปากร. เข้าถึงเมื่อ 11 กันยายน 2562. เข้าถึงได้จาก <http://172.27.49.20/wp-content/uploads/2561/geography/05580618.pdf>

- มณฑิรา สุวรรณเลิศเจริญ. (2557). **ปัจจัยทางภูมิศาสตร์ที่มีผลต่อการท่องเที่ยวในประเทศไทยปัจจุบัน.** สารนิพนธ์หลักสูตรเอเชียศึกษา คณะอักษรศาสตร์ มหาวิทยาลัยศิลปากร. เข้าถึงเมื่อ 14 พฤศจิกายน 2561. เข้าถึงได้จาก <http://172.27.49.20/wp-content/uploads/2557/geography/05540650.pdf>
- มีทวี ทวีร์. (ม.ป.ป.). **มหัศจรรย์อุทยานจิ่วจี้โกว.** เข้าถึงเมื่อ 5 มกราคม 2563. เข้าถึงได้จาก <http://www.meetawee.com/home1/mjupgrade/index.php/travel-info/season-tour/jiuzhaigou.html>
- มีทวี ทวีร์. (ม.ป.ป.). **สะพานหนึ่งในไต้หวัน เทียนเซี่ยตี้เฉียว.** เข้าถึงเมื่อ 5 มกราคม 2563. เข้าถึงได้จาก <http://www.meetawee.com/home1/index.php/travel-info/china-info/110-zhangjiajie-information/1197-zhangjiajie-tian-xia-di-yi-qiao.html>
- วิกิพีเดีย สารานุกรมเสรี. (2562). **ประเทศจีน.** เข้าถึงเมื่อ 30 สิงหาคม 2562. เข้าถึงได้จาก <https://th.wikipedia.org/wiki/ประเทศจีน>
- วิกิพีเดีย สารานุกรมเสรี. (2561). **รายการแหล่งมรดกโลกในประเทศจีน.** เข้าถึงเมื่อ 16 พฤศจิกายน 2561. เข้าถึงได้จาก <https://th.wikipedia.org/wiki/รายชื่อแหล่งมรดกโลกในประเทศจีน>
- วิษุตา ร้อยพิลา และปรีดา ไชยา. (2558). **องค์ประกอบของทรัพยากรท่องเที่ยวที่มีผลต่อการท่องเที่ยวเชิงสร้างสรรค์ของจังหวัดกาฬสินธุ์.** เข้าถึงเมื่อ 25 ตุลาคม 2562. เข้าถึงได้จาก <https://www.tci-thaijo.org/index.php/vrurdihsjournal/article/download/44843/39610/>
- ศิริเพ็ญ ดาบเพชร. (2560). **องค์ประกอบการท่องเที่ยวและช่องทางการสื่อสารภาพลักษณ์การท่องเที่ยวสำหรับกลุ่มนักท่องเที่ยวอนาคต กรณีศึกษาจังหวัดพิษณุโลก.** เข้าถึงเมื่อ 25 ตุลาคม 2562. เข้าถึงได้จาก <http://www.journal.nu.ac.th/JCDR/article/view/1753/1258>
- ศิวณัฐพ์ เมืองเพ็ชร. (2557). **ปัจจัยทางภูมิศาสตร์ที่ส่งผลต่อการท่องเที่ยวประเทศเกาหลีใต้.** สารนิพนธ์หลักสูตรเอเชียศึกษา คณะอักษรศาสตร์ มหาวิทยาลัยศิลปากร. เข้าถึงเมื่อ 14 พฤศจิกายน 2561. เข้าถึงได้จาก <http://www.arts.su.ac.th/%E0%B8%AB%E0%B8%A5%E0%B8%B1%E0%B8%81%E0%B8%AA%E0%B8%B9%E0%B8%95%E0%B8%A3/%E0%B8%9B%E0%B8%A3%E0%B8%B4%E0%B8%8D%E0%B8%8D%E0>

%B8%B2%E0%B8%95%E0%B8%A3%E0%B8%B5

ศูนย์ข้อมูลเพื่อธุรกิจไทยในจีน. (ม.ป.ป.). **ข้อมูลทั่วไป สาธารณรัฐประชาชนจีน**. เข้าถึงเมื่อ 30 สิงหาคม 2562. เข้าถึงได้จาก <http://www.thaiembbeij.org/thaibizchina/th/about-china/>

สินีนาก โป๊ะแดง. (2557). **การท่องเที่ยวเชิงนิเวศวัฒนธรรมในจังหวัดโอกินาว่า ประเทศญี่ปุ่น**. สารนิพนธ์หลักสูตรเอเชียศึกษา คณะอักษรศาสตร์ มหาวิทยาลัยศิลปากร. เข้าถึงเมื่อ 14 พฤศจิกายน. เข้าถึงได้จาก <http://172.27.49.20/wp-content/uploads/2556/geography/05530771.pdf>

อภิญา คักดาศิริรัตน์ และกิริติ ตระการศิริวานิช. (2558). **รายงานการวิจัยเรื่องปัจจัยทางภูมิศาสตร์กับการพัฒนาแหล่งท่องเที่ยวในประชาคมอาเซียน Geographical Factors and Tourism Destination Development in ASEAN Community**. เข้าถึงเมื่อ 20 พฤศจิกายน 2561. เข้าถึงได้จาก <https://www.tci-thaijo.org/index.php/FEU/article/download/39035/32325>

โอเชียนสไมล์ทัวร์. (ม.ป.ป.). **อุทยานหวงหลง อุทยานธารน้ำมังกรเหลือง**. เข้าถึงเมื่อ 4 มกราคม 2563. เข้าถึงได้จาก <http://www.oceansmile.com/China/Chengdu-Huanglong.htm>

Agoda Company Pte. Ltd.. (2561). **5 อุทยานแห่งชาติในจีน ที่งดงามจนทำให้คุณแทบหยุดหายใจ**. เข้าถึงเมื่อ 27 พฤศจิกายน 2561. เข้าถึงได้จาก <https://www.agoda.com/th-th/blog/how-to-trek-the-best-national-parks-of-china>

boysadoodta. (2559). **เที่ยวภูเขาซานชิงซาน (Sanqing Mt.)**. เข้าถึงเมื่อ 4 มกราคม 2563. เข้าถึงได้จาก <https://2017.sadoodta.com/content/เที่ยวจีน6วัน-ตอนที่6-เที่ยวภูเขาซานชิงซานsanqing-mt-มรดกโลกจีน-ตะลึงความงามดั่งภาพวาด>

China discovery. **Fanjingshan Travel, Mount Fanjing Travel Guide 2020**. เข้าถึงเมื่อ 4 มกราคม 2563. เข้าถึงได้จาก <https://www.chinadiscovery.com/guizhou/fanjingshan.html>

Expedia. (2560). **เยือนอุทยานแห่งชาติจางเจียเจีย ดินแดนแพนดอร่าแห่งโลกมนุษย์**. เข้าถึงเมื่อ 5 มกราคม 2563. เข้าถึงได้จาก [https://travelblog.expedia.co.th/ecotourism/bd04\\_june17/](https://travelblog.expedia.co.th/ecotourism/bd04_june17/)



- Expedia. (2561). **จิวจ้ายโกว สวรรค์แห่งน้ำตกและทะเลสาบของจีน**. เข้าถึงเมื่อ 4 มกราคม 2563. เข้าถึงได้จาก [https://travelblog.expedia.co.th/asia/bd05\\_october18/](https://travelblog.expedia.co.th/asia/bd05_october18/)
- Kelly. (2562). **World Heritage Sites in China**. เข้าถึงเมื่อ 4 มกราคม 2563. เข้าถึงได้จาก <https://www.chinahighlights.com/travelguide/world-heritage/>
- Skyscanner. (2561). **ตะลุย 10 เมืองท่องเที่ยวแห่งแดนมังกรประเทศจีน ทั้งชมธรรมชาติและตามรอยประวัติศาสตร์จีน**. เข้าถึงเมื่อ 27 พฤศจิกายน 2561. เข้าถึงได้จาก <https://www.skyscanner.co.th/news/ตะลุย-10-เมืองท่องเที่ยวแ>
- The First Ultimate. (2562). **Chengdu Research Base of Giant Panda Breeding (China)**. เข้าถึงเมื่อ 4 มกราคม 2563. เข้าถึงได้จาก <https://www.thefirstultimate.com/destination/Chengdu-Research-Base-of-Giant-Panda-Breeding-China>
- Top China Travel. **Mount Sanqingshan National Park**. เข้าถึงเมื่อ 4 มกราคม 2563. เข้าถึงได้จาก <https://www.topchinatravel.com/china-attractions/mount-sanqingshan-national-park.htm>
- TravelChinaGuide. (2562). **China World Cultural & Natural Heritage List**. เข้าถึงเมื่อ 4 มกราคม 2563. เข้าถึงได้จาก <https://www.travelchinaguide.com/attraction/china-world-heritages.htm>
- UNESCO World Heritage Centre. **China - UNESCO World Heritage Centre**. เข้าถึงเมื่อ 4 มกราคม 2563. เข้าถึงได้จาก <http://whc.unesco.org/en/statesparties/CN>
- Wikipedia. (2562). **Three Parallel Rivers of Yunnan Protected Areas**. เข้าถึงเมื่อ 5 มกราคม 2563. เข้าถึงได้จาก [https://en.wikipedia.org/wiki/Three\\_Parallel\\_Rivers](https://en.wikipedia.org/wiki/Three_Parallel_Rivers)
- Wonderful Package. (2561). **เที่ยวเฉิงตู ไปดูแพนด้ากันดีกว่า**. เข้าถึงเมื่อ 4 มกราคม 2563. เข้าถึงได้จาก <https://www.wonderfulpackage.com/article/v/126/>
- Wonderful Package. (2563). **เที่ยวจางเจี๋ยเจี๋ย ต้มดื่อกับบรรยากาศความงามที่ธรรมชาติสรรค์สร้าง**. เข้าถึงเมื่อ 5 มกราคม 2563. เข้าถึงได้จาก <https://www.wonderfulpackage.com/article/v/15/>

**ประวัติย่อผู้วิจัย**

<b>ชื่อ - นามสกุล</b>	นางสาวกนกวรรณ สืบพันธ์โกย
<b>วัน เดือน ปี เกิด</b>	วันที่ 18 พฤษภาคม 2541
<b>ที่อยู่</b>	129 หมู่ที่ 5 ตำบลทัพหลวง อำเภอเมืองนครปฐม จังหวัดนครปฐม รหัสไปรษณีย์ 73000
<b>ประวัติการศึกษา</b>	สำเร็จการศึกษาระดับมัธยมศึกษาตอนต้นและ มัธยมศึกษาตอนปลายจากโรงเรียนพระปฐมวิทยาลัย  สำเร็จการศึกษาระดับปริญญาตรี คณะอักษรศาสตร์ สาขาเอเชียศึกษา มหาวิทยาลัยศิลปากร วิทยาเขต พระราชวังสนามจันทร์ จังหวัดนครปฐม

## แบบโอนลิขสิทธิ์สารนิพนธ์

สาขาเอเชียศึกษา คณะอักษรศาสตร์ มหาวิทยาลัยศิลปากร

ข้าพเจ้า	นางสาวกนกวรรณ สืบพันธ์โกย
นักศึกษาชั้นปีที่ 4	วิชาเอกเอเชียศึกษา ภาษาจีน
ชื่อสารนิพนธ์	การศึกษาองค์ประกอบและปัจจัยทางภูมิศาสตร์ของ แหล่งท่องเที่ยวที่เป็นมรดกโลกทางธรรมชาติของ สาธารณรัฐประชาชนจีน
ชื่ออาจารย์ที่ปรึกษาสารนิพนธ์	อาจารย์ ดร.สุวีพร จรุงธนะกิจ
ที่อยู่ติดต่อได้ภายหลังสำเร็จการศึกษา	129 หมู่ที่ 5 ตำบลทัพหลวง อำเภอเมือง นครปฐม จังหวัดนครปฐม รหัสไปรษณีย์ 73000
หมายเลขโทรศัพท์ที่สามารถติดต่อได้	0819043983

ลิขสิทธิ์ของสารนิพนธ์อันเป็นผลมาจากการศึกษาเล่าเรียนซึ่งเป็นส่วนหนึ่งของหลักสูตรระดับปริญญาบัณฑิต ข้าพเจ้ายินดีโอนลิขสิทธิ์ตามมาตรา 17 วรรค 2 แห่งพระราชบัญญัติลิขสิทธิ์ พ.ศ. 2537 เป็นของคณะอักษรศาสตร์ มหาวิทยาลัยศิลปากร โดยมีกำหนดตลอดอายุการคุ้มครองลิขสิทธิ์

ลงนามผู้โอน.....

(นางสาวกนกวรรณ สืบพันธ์โกย)

วันที่.....เดือน.....พ.ศ.....

ลงนามผู้รับโอน.....

(.....)

วันที่.....เดือน.....พ.ศ.....