



สารนิพนธ์

เรื่อง การท่องเที่ยวเชิงประวัติศาสตร์ วรรณศึกษา เมืองสีอาาน

โดย

นางสาวเบญญา นฤมิตร

รหัสนักศึกษา 05590623

สารนิพนธ์นี้เป็นส่วนหนึ่งของการศึกษาตามหลักสูตรปริญญาอักษรศาสตร์บัณฑิต

สาขาวิชาเอเชียศึกษา คณะอักษรศาสตร์ มหาวิทยาลัยศิลปากร

ปีการศึกษา 2562

ลิขสิทธิ์ของคณะอักษรศาสตร์ มหาวิทยาลัยศิลปากร

คำนำ

สารนิพนธ์ฉบับนี้จัดทำขึ้นเพื่อประกอบการศึกษารายวิชา 450112 การศึกษาเอกเทศ สาขาวิชาเอเชียศึกษา คณะอักษรศาสตร์ มหาวิทยาลัยศิลปากร วิทยาเขตพระราชวังสนามจันทร์ เนื่องจากในปัจจุบันการท่องเที่ยวเชิงประวัติศาสตร์ เป็นการท่องเที่ยวรูปแบบหนึ่งที่มีความนิยมจากนักท่องเที่ยวเป็นอย่างมาก ซึ่งเมืองซีอาน ประเทศจีน เป็นเมืองประวัติศาสตร์ที่มีชื่อเสียงไปทั่วโลก โดยมีแหล่งท่องเที่ยวทางประวัติศาสตร์มากมาย ดังนั้นผู้วิจัยจึงได้จัดทำสารนิพนธ์ฉบับนี้ขึ้น โดยศึกษาเรื่อง “การท่องเที่ยวเชิงประวัติศาสตร์ กรณีศึกษา เมืองซีอาน” เพื่อศึกษาข้อมูลและกิจกรรมการท่องเที่ยวเชิงประวัติศาสตร์ในเมืองซีอาน และศึกษาสิ่งอำนวยความสะดวกและระบบการเดินทาง รวมทั้งจัดทำเส้นทางและโปรแกรมการท่องเที่ยวประวัติศาสตร์ในเมืองซีอาน เพื่อนำไปเป็นประโยชน์แก่ผู้ที่สนใจเดินทางไปท่องเที่ยวเชิงประวัติศาสตร์เมืองซีอาน หากสารนิพนธ์ฉบับนี้มีข้อผิดพลาดประการใด ผู้วิจัยต้องขออภัยไว้ ณ ที่นี้

เบญญา นฤมิตร

กิตติกรรมประกาศ

สารนิพนธ์เรื่องการท่องเที่ยวเชิงประวัติศาสตร์ ภูมิศึกษา เมืองซีอาน เป็นส่วนหนึ่งของรายวิชา 450112 การศึกษาเอกเทศ (INDEPENDENT STUDY)

สารนิพนธ์ชิ้นนี้สามารถสำเร็จได้ด้วยดี เนื่องจากได้รับการกรุณาอย่างสูงจากผู้ช่วยศาสตราจารย์ ดร. อภิเศก ปันสุวรรณ อาจารย์ที่ปรึกษางานวิจัย ที่ได้สละเวลาอันมีค่า คอยให้คำแนะนำและให้คำปรึกษา ตลอดจนการปรับปรุงแก้ไขข้อบกพร่องต่าง ๆ ด้วยความเอาใจใส่เป็นอย่างดี ตั้งแต่เริ่มดำเนินการศึกษาจนสำเร็จการศึกษา จนทำให้งานวิจัยในครั้งนี้เสร็จสมบูรณ์ ผู้วิจัยขอกราบขอบพระคุณอาจารย์เป็นอย่างสูงไว้ ณ โอกาสนี้

ขอขอบคุณครอบครัว เพื่อน ๆ และพี่ ๆ ที่คอยให้ความช่วยเหลือ ให้คำแนะนำ ตลอดจนให้กำลังใจ ซึ่งเป็นแรงผลักดันให้การศึกษาวิจัยในครั้งนี้สำเร็จลุล่วงไปได้ด้วยดี

เบญญา นฤมิตร

ชื่อสารนิพนธ์	การท่องเที่ยวประวัติศาสตร์ กรณีศึกษา เมืองซีอาน
ผู้เขียน	เบญญา นฤมิตร
อาจารย์ที่ปรึกษาสารนิพนธ์	ผู้ช่วยศาสตราจารย์ ดร. อภิเศก ปั่นสุวรรณ
สาขาวิชา	เอเชียศึกษา คณะอักษรศาสตร์ มหาวิทยาลัยศิลปากร วิทยาเขตพระราชวังสนามจันทร์
ปีการศึกษา	2562

บทคัดย่อ

สารนิพนธ์เรื่อง การท่องเที่ยวเชิงประวัติศาสตร์ กรณีศึกษา เมืองซีอาน มีวัตถุประสงค์เพื่อศึกษาข้อมูลและกิจกรรมการท่องเที่ยวเชิงประวัติศาสตร์ในเมืองซีอาน และศึกษาสิ่งอำนวยความสะดวกและระบบการเดินทาง รวมทั้งจัดทำเส้นทางและโปรแกรมการท่องเที่ยวประวัติศาสตร์ในเมืองซีอาน โดยมีการศึกษาข้อมูลจากเอกสาร แผนที่ และเว็บไซต์ต่าง ๆ ที่เกี่ยวข้อง จากนั้นนำมาวิเคราะห์โดยใช้เทคนิคการวิเคราะห์เนื้อหา (Content Analysis)

ผลการศึกษาพบว่า ซีอานเป็นเมืองหลวงนับตั้งแต่ราชวงศ์โจวตะวันตก มีประวัติศาสตร์การก่อตั้งเมืองยาวนานถึง 3,000 กว่าปี ในอดีตซีอานเป็นที่ตั้งเมืองหลวงของ 13 ราชวงศ์ของจีน เช่น ราชวงศ์ฉิน ฮั่น ถัง หมิง และชิง ส่งผลให้มีแหล่งท่องเที่ยวทางประวัติศาสตร์และวัฒนธรรมที่มีชื่อเสียงเป็นจำนวนมาก การท่องเที่ยวเชิงประวัติศาสตร์เมืองซีอานมีแหล่งท่องเที่ยวทางประวัติศาสตร์ทั้งหมด 14 แห่ง และมีแหล่งท่องเที่ยวทางประวัติศาสตร์ที่สำคัญ ได้แก่ สุสานกองทัพทหารดินเผาจิ๋นซีฮ่องเต้ เจดีย์ห่านป่าใหญ่ กำแพงเมืองซีอาน หอระฆัง หอกลอง และพิพิธภัณฑสถานประวัติศาสตร์सानซี ในส่วนของการพัฒนาโปรแกรมการท่องเที่ยวเชิงประวัติศาสตร์เมืองซีอานสามารถจัดเส้นทางการท่องเที่ยวเชิงประวัติศาสตร์เมืองซีอาน โดยใช้ระยะเวลาในการเดินทางท่องเที่ยว 5 วัน 4 คืน ซึ่งช่วงเวลาที่เหมาะแก่การเดินทางท่องเที่ยว คือช่วงเดือนกุมภาพันธ์ - มีนาคม เนื่องจากเป็นช่วงที่มีการจัดงานเทศกาลที่มีชื่อเสียงของซีอาน ได้แก่ เทศกาลตรุษจีน และงานโคมไฟบนกำแพงเมืองซีอาน ซึ่งเป็นกิจกรรมที่เป็นจุดเด่นของซีอาน

คำสำคัญ : การท่องเที่ยวเชิงประวัติศาสตร์, เมืองซีอาน, ประเทศจีน

สารบัญ

คำนำ.....	ก
กิตติกรรมประกาศ.....	ข
บทคัดย่อ.....	ค
สารบัญ.....	ง
สารบัญรูปภาพ.....	ฉ
บทที่ 1	1
1.1 ที่มาและความสำคัญ.....	1
1.2 วัตถุประสงค์.....	3
1.3 ขอบเขตการศึกษา	3
1.4 นิยามศัพท์เฉพาะ.....	3
1.5 ประโยชน์ที่คาดว่าจะได้รับ	3
บทที่ 2	4
2.1 แนวคิดและทฤษฎีเกี่ยวกับการท่องเที่ยว	4
2.2 แนวคิดเกี่ยวกับเส้นทางการท่องเที่ยวและการเชื่อมโยงเส้นทางการท่องเที่ยว.....	16
2.3 แนวคิดการวิเคราะห์และจัดเส้นทางการท่องเที่ยว.....	19
2.4 นโยบายและกลยุทธ์ในการพัฒนาการท่องเที่ยว.....	21
2.5 สภาพภูมิศาสตร์ของเมืองซีอาน	23
2.6 แหล่งท่องเที่ยวตามรอยราชวงศ์ที่สำคัญของจีนในซีอาน.....	28
2.7 การคมนาคมขนส่ง.....	33
2.8 บทความและงานวิจัยที่เกี่ยวข้อง	44
บทที่ 3	47
3.1. แหล่งที่มาของข้อมูล	47
3.2 วิธีการศึกษา	47

สารบัญ

3.3 เทคนิคการวิเคราะห์ข้อมูล.....	48
3.4 เครื่องมือที่ใช้ในการวิจัย	48
บทที่ 4	49
4.1 แหล่งท่องเที่ยวที่ปรากฏในเส้นทางการท่องเที่ยวทางประวัติศาสตร์เมืองซีอาน	49
4.2 กิจกรรมและเทศกาลของแหล่งท่องเที่ยวทางประวัติศาสตร์เมืองซีอาน	78
4.3 เส้นทางและสิ่งอำนวยความสะดวกในเส้นทางท่องเที่ยวทางประวัติศาสตร์เมืองซีอาน	79
4.4 การจัดเส้นทางและโปรแกรมการท่องเที่ยวทางประวัติศาสตร์เมืองซีอาน	94
บทที่ 5	126
5.1 สรุปผลการศึกษา.....	126
5.2 อภิปรายผล	128
5.3 ข้อเสนอแนะ.....	129
5.4 ข้อจำกัดในการศึกษา.....	129
บรรณานุกรม.....	130
ประวัติผู้วิจัย.....	142
แบบโอนลิขสิทธิ์สารนิพนธ์	143

สารบัญรูปภาพ

ภาพที่ 1 โหมตการเดินทางตามรูปแบบ Campbell / Flogfeldt	20
ภาพที่ 2 51 ประเทศที่ได้รับนโยบาย 72 hours visa free	22
ภาพที่ 3 แผนที่เมืองซีอาน	24
ภาพที่ 4 อากาศและอุณหภูมิเฉลี่ยในแต่ละเดือนของซีอาน	25
ภาพที่ 5 ภาพถ่ายใจกลางเมืองซีอาน	27
ภาพที่ 6 สุสานกองทัพทหารดินเผาจีนซีฮ่งเต้	28
ภาพที่ 7 สุสานกองทัพทหารดินเผาจีนซีฮ่งเต้	29
ภาพที่ 8 เจดีย์ห่านป่าใหญ่	30
ภาพที่ 9 กำแพงเมืองซีอาน	31
ภาพที่ 10 วัดลามะ	32
ภาพที่ 11 ตัวอย่างเที่ยวเดียว (Single Journey Ticket)	33
ภาพที่ 12 แผนที่รถไฟใต้ดินซีอาน	40
ภาพที่ 13 เครื่อง Self Service Ticket Machine	41
ภาพที่ 14 รถบัสสาย 5 (หมายเลข 306)	43
ภาพที่ 15 สุสานกองทัพทหารดินเผาจีนซีฮ่งเต้	49
ภาพที่ 16 แผนที่ท่องเที่ยวสุสานกองทัพทหารดินเผาจีนซีฮ่งเต้	50
ภาพที่ 17 แผนที่แสดงตำแหน่งที่ตั้งของสุสานกองทัพทหารดินเผาจีนซีฮ่งเต้	51
ภาพที่ 18 สุสานฮั่นหยางหลิง	52
ภาพที่ 19 แผนที่ท่องเที่ยวสุสานฮั่นหยางหลิง	53
ภาพที่ 20 แผนที่แสดงตำแหน่งที่ตั้งของสุสานฮั่นหยางหลิง	54
ภาพที่ 21 เจดีย์ห่านป่าใหญ่	55
ภาพที่ 22 แผนที่แสดงตำแหน่งที่ตั้งของเจดีย์ห่านป่าใหญ่	56
ภาพที่ 23 อุทยานสวรรค์แห่งราชวงศ์ถัง	57
ภาพที่ 24 แผนที่แสดงตำแหน่งที่ตั้งของเจดีย์ห่านป่าใหญ่	58
ภาพที่ 25 มัสยิดซีอาน	59
ภาพที่ 26 แผนที่แสดงตำแหน่งที่ตั้งของมัสยิดซีอาน	60
ภาพที่ 27 ถนนคนเดินมุสลิม	61
ภาพที่ 28 แผนที่แสดงตำแหน่งที่ตั้งของถนนคนเดินมุสลิม	62
ภาพที่ 29 พระราชวังต้าหมิงกง	63

ภาพที่ 30	แผนที่แสดงตำแหน่งที่ตั้งของถนนคนเดินมุสลิม	64
ภาพที่ 31	พิพิธภัณฑ์ประวัติศาสตร์มณฑลส่านซี	65
ภาพที่ 32	แผนที่แสดงตำแหน่งที่ตั้งของพิพิธภัณฑ์ประวัติศาสตร์มณฑลส่านซี	66
ภาพที่ 33	กำแพงเมืองซีอาน	67
ภาพที่ 34	แผนที่ท่องเที่ยวอุทยานอันหยางหลิง	68
ภาพที่ 35	แผนที่แสดงตำแหน่งที่ตั้งของกำแพงเมืองซีอาน	69
ภาพที่ 36	หอรบขังและหอกลอง	70
ภาพที่ 37	แผนที่แสดงตำแหน่งที่ตั้งของหอรบขังและหอกลอง	71
ภาพที่ 38	ศาลเจ้าประจำเมือง	72
ภาพที่ 39	แผนที่แสดงตำแหน่งที่ตั้งของศาลเจ้าประจำเมือง	73
ภาพที่ 40	ถนนสายวัฒนธรรมชูหย่วนเหมิน	74
ภาพที่ 41	แผนที่แสดงตำแหน่งที่ตั้งของถนนสายวัฒนธรรมชูหย่วนเหมิน	75
ภาพที่ 42	วัดลามะ	76
ภาพที่ 43	แผนที่แสดงตำแหน่งที่ตั้งของวัดลามะกว้างเหริน	77
ภาพที่ 44	Tang Dynasty Art Garden Hotel	79
ภาพที่ 45	จุดเด่นของ Tang Dynasty Art Garden Hotel	80
ภาพที่ 46	แผนที่แสดงที่ตั้งของ Tang Dynasty Art Garden Hotel	81
ภาพที่ 47	Bell Tower Hotel Xi'an	81
ภาพที่ 48	จุดเด่นของ Bell Tower Hotel Xi'an	82
ภาพที่ 49	แผนที่แสดงที่ตั้งของ Bell Tower Hotel Xi'an	83
ภาพที่ 50	ร้าน The Tang Dynasty Restaurant	84
ภาพที่ 51	แผนที่แสดงที่ตั้งของร้าน The Tang Dynasty Restaurant	85
ภาพที่ 52	ร้าน Fanjilazhi Roujiamo	85
ภาพที่ 53	แผนที่แสดงที่ตั้งของร้าน Fan Ji La Zhi RouJiaMo	86
ภาพที่ 54	ร้าน Haidilao Hot Pot	87
ภาพที่ 55	แผนที่แสดงที่ตั้งของร้าน Haidilao Hot Pot	87
ภาพที่ 56	ร้าน Weijie Cold noodle	88
ภาพที่ 57	แผนที่แสดงที่ตั้งของร้าน Weijie Cold noodle	89
ภาพที่ 58	ร้าน Chang'an Dapaidang	90
ภาพที่ 59	แผนที่แสดงที่ตั้งของร้าน Chang'an Dapaidang	90
ภาพที่ 60	ร้าน Old Xi'an Restaurants	91

ภาพที่ 61	แผนที่แสดงที่ตั้งของร้าน Old Xi'an Restaurants	92
ภาพที่ 62	ร้าน Laosunja Restaurant	93
ภาพที่ 63	แผนที่แสดงที่ตั้งของร้าน Laosunja Restaurant	93
ภาพที่ 64	แผนที่ดาวเทียมแสดงภาพรวมของเส้นทางการท่องเที่ยวแบบ 5 วัน 4 คืน	96
ภาพที่ 65	แผนที่แสดงภาพรวมของเส้นทางท่องเที่ยวแบบ 5 วัน 4 คืน	96
ภาพที่ 66	แผนที่แสดงภาพรวมของเส้นทางท่องเที่ยวแบบ 5 วัน 4 คืน วันที่ 1	97
ภาพที่ 67	แผนที่แสดงเส้นทางท่องเที่ยวแบบ 5 วัน 4 คืน วันที่ 1 (ก)	97
ภาพที่ 68	แผนที่แสดงเส้นทางท่องเที่ยวแบบ 5 วัน 4 คืน วันที่ 1 (ข)	98
ภาพที่ 69	สุสานฮั่นหยางหลิง (5 วัน 4 คืน)	99
ภาพที่ 70	Tang Dynasty Art Garden Hotel (5 วัน 4 คืน)	100
ภาพที่ 71	แผนที่แสดงภาพรวมของเส้นทางท่องเที่ยวแบบ 5 วัน 4 คืน วันที่ 2	100
ภาพที่ 72	แผนที่แสดงเส้นทางท่องเที่ยวแบบ 5 วัน 4 คืน วันที่ 2 (ก)	101
ภาพที่ 73	แผนที่แสดงเส้นทางท่องเที่ยวแบบ 5 วัน 4 คืน วันที่ 2 (ข)	101
ภาพที่ 74	เจดีย์ห่านป่าใหญ่ (5 วัน 4 คืน)	102
ภาพที่ 75	พิพิธภัณฑ์ประวัติศาสตร์มณฑลส่านซี (5 วัน 4 คืน)	103
ภาพที่ 76	มัสยิดซีอาน (5 วัน 4 คืน)	103
ภาพที่ 77	กำแพงเมืองซีอาน (5 วัน 4 คืน)	104
ภาพที่ 78	แผนที่แสดงภาพรวมของเส้นทางท่องเที่ยวแบบ 5 วัน 4 คืน วันที่ 3	104
ภาพที่ 79	แผนที่แสดงเส้นทางท่องเที่ยวแบบ 5 วัน 4 คืน วันที่ 3 (ก)	105
ภาพที่ 80	แผนที่แสดงเส้นทางท่องเที่ยวแบบ 5 วัน 4 คืน วันที่ 3 (ข)	105
ภาพที่ 81	หอรบขังและหอกลอง (5 วัน 4 คืน)	106
ภาพที่ 82	ศาลเจ้าประจำเมือง (5 วัน 4 คืน)	107
ภาพที่ 83	พระราชวังต้าหมิงกง (5 วัน 4 คืน)	107
ภาพที่ 84	แผนที่แสดงภาพรวมของเส้นทางท่องเที่ยวแบบ 5 วัน 4 คืน วันที่ 4	108
ภาพที่ 85	แผนที่แสดงเส้นทางท่องเที่ยวแบบ 5 วัน 4 คืน วันที่ 4 (ก)	108
ภาพที่ 86	แผนที่แสดงเส้นทางท่องเที่ยวแบบ 5 วัน 4 คืน วันที่ 4 (ข)	109
ภาพที่ 87	สุสานกองทัพทหารดินเผาจีนซีฮู่องค์ (5 วัน 4 คืน)	110
ภาพที่ 88	ถนนคนเดินมุสลิม (5 วัน 4 คืน)	110
ภาพที่ 89	อุทยานสวรรค์แห่งราชวงศ์ถัง (5 วัน 4 คืน)	111
ภาพที่ 90	แผนที่แสดงภาพรวมของเส้นทางท่องเที่ยวแบบ 5 วัน 4 คืน วันที่ 5	111
ภาพที่ 91	แผนที่แสดงเส้นทางท่องเที่ยวแบบ 5 วัน 4 คืน วันที่ 5	112

ภาพที่ 92 วัดลามะ (5 วัน 4 คืน)	113
ภาพที่ 93 ถนนสายวัฒนธรรมชูหยวนเหมิน (5 วัน 4 คืน)	113
ภาพที่ 94 แผนที่ดาวเทียมแสดงภาพรวมของเส้นทางการท่องเที่ยว 3 วัน 2 คืน	115
ภาพที่ 95 แผนที่แสดงภาพรวมของเส้นทางการท่องเที่ยว 3 วัน 2 คืน	115
ภาพที่ 96 แผนที่แสดงภาพรวมของเส้นทางการท่องเที่ยวแบบ 3 วัน 2 คืน วันที่ 1	116
ภาพที่ 97 แผนที่แสดงเส้นทางการท่องเที่ยวแบบ 3 วัน 2 คืน วันที่ 1	116
ภาพที่ 98 หอระฆังและหอกลอง (3 วัน 2 คืน)	117
ภาพที่ 99 โรงแรม Bell Tower Hotel Xi'an (3 วัน 2 คืน)	118
ภาพที่ 100 ถนนคนเดินมุสลิม (3 วัน 2 คืน)	118
ภาพที่ 101 แผนที่แสดงภาพรวมของเส้นทางการท่องเที่ยวแบบ 3 วัน 2 คืน วันที่ 2	119
ภาพที่ 102 แผนที่แสดงเส้นทางการท่องเที่ยวแบบ 3 วัน 2 คืน วันที่ 2 (ก)	119
ภาพที่ 103 แผนที่แสดงเส้นทางการท่องเที่ยวแบบ 3 วัน 2 คืน วันที่ 2 (ข)	120
ภาพที่ 104 สุสานกองทัพทหารดินเผาจีนซีฮ้องเต้ (3 วัน 2 คืน)	121
ภาพที่ 105 พิพิธภัณฑ์ประวัติศาสตร์มณฑลส่านซี (3 วัน 2 คืน)	121
ภาพที่ 106 เจดีย์ห่านป่าใหญ่ (3 วัน 2 คืน)	122
ภาพที่ 107 แผนที่แสดงภาพรวมของเส้นทางการท่องเที่ยวแบบ 3 วัน 2 คืน วันที่ 2	122
ภาพที่ 108 แผนที่แสดงเส้นทางการท่องเที่ยวแบบ 3 วัน 2 คืน วันที่ 2	123
ภาพที่ 109 วัดลามะ (3 วัน 2 คืน)	124
ภาพที่ 110 ศาลเจ้าประจำเมือง (3 วัน 2 คืน)	124
ภาพที่ 111 กำแพงเมืองซีอาน (3 วัน 2 คืน)	125
ภาพที่ 112 ถนนสายวัฒนธรรมชูหยวนเหมิน (3 วัน 2 คืน)	125

บทที่ 1

บทนำ

1.1 ที่มาและความสำคัญ

การท่องเที่ยวเชิงประวัติศาสตร์เป็นรูปแบบการท่องเที่ยวที่น่าสนใจ ทั้งจากกระแสความต้องการของนักท่องเที่ยว หรือการถูกจัดให้เป็นกลุ่มสินค้าการท่องเที่ยวที่สำคัญของประเทศ รวมทั้งนโยบายการส่งเสริมการท่องเที่ยวของภาครัฐที่มุ่งรักษาและพัฒนาแหล่งท่องเที่ยวทางประวัติศาสตร์ โดยจะมีการสนับสนุนการกำหนดจุดขายที่ชัดเจนและเชื่อมโยงให้เกิดการเกี่ยวพันกันภายใต้แนวทางการพัฒนาอย่างยั่งยืน การท่องเที่ยวเชิงประวัติศาสตร์เป็นการท่องเที่ยวไปยังแหล่งท่องเที่ยวที่มีคุณค่าทางประวัติศาสตร์ วัฒนธรรม และสังคม เพื่อชื่นชมโบราณสถานและเรียนรู้ประวัติศาสตร์ในแหล่งท่องเที่ยวนั้น รูปแบบของการท่องเที่ยวเชิงประวัติศาสตร์ เช่น การจัดรายการเส้นทางท่องเที่ยวตามรอยประวัติศาสตร์ อุทยานประวัติศาสตร์ ชมซากอารยธรรมโบราณสถานต่าง ๆ ที่มีคุณค่าทางประวัติศาสตร์และวัฒนธรรม (องค์การบริหารการพัฒนาพื้นที่พิเศษเพื่อการท่องเที่ยวอย่างยั่งยืน, 2562) ซึ่งจะทำให้ให้นักท่องเที่ยวที่มาเยี่ยมชมได้รู้ประวัติความเป็นมาและความสำคัญของสถานที่ท่องเที่ยวทางประวัติศาสตร์ อีกทั้งยังสามารถอธิบายปรากฏการณ์ที่เปลี่ยนแปลงไปในเชิงสังคม ศิลปะ และวัฒนธรรมให้กับนักท่องเที่ยวได้อีกด้วย

ประเทศจีนเป็นประเทศที่มีทรัพยากรการท่องเที่ยวที่สมบูรณ์ และมีศักยภาพที่จะพัฒนาการท่องเที่ยวหรือแหล่งท่องเที่ยวในพื้นที่ต่าง ๆ จึงทำให้ประเทศจีนมีแหล่งท่องเที่ยวเพิ่มขึ้นอย่างต่อเนื่องจากสถิตินักท่องเที่ยวต่างชาติที่เดินทางมาท่องเที่ยวยังประเทศจีนในปี 2018 เท่ากับ 29.17 ล้านคน เปรียบเทียบกับปี 2016 มีนักท่องเที่ยวเท่ากับ 28.15 ล้านคน ซึ่งมีนักท่องเที่ยวเพิ่มขึ้นประมาณ 1.02 ล้านคน (TRADING ECONOMICS, 2018) และมีแนวโน้มที่จะมีนักท่องเที่ยวต่างชาติเดินทางมาท่องเที่ยวประเทศจีนเพิ่มขึ้นทุกปี เนื่องจากประเทศจีนมีอารยธรรมโบราณอันยาวนานถึง 5,000 ปี มีความหลากหลายทั้งชาติพันธุ์และวัฒนธรรมต่าง ๆ มากมาย ทำให้มีสิ่งก่อสร้างที่ได้รับการขึ้นทะเบียนเป็นมรดกโลกจำนวนมาก ซึ่งถือว่าเป็นสถานที่ท่องเที่ยวทางประวัติศาสตร์ที่สำคัญของประเทศจีน ส่งผลให้การท่องเที่ยวเชิงประวัติศาสตร์ในประเทศจีนเป็นที่นิยมของนักท่องเที่ยวทั้งในและต่างประเทศ ซึ่งนักท่องเที่ยวสามารถศึกษาข้อมูลประวัติศาสตร์ของประเทศจีนจากแหล่งท่องเที่ยวทางประวัติศาสตร์ที่มีร่องรอยบ่งบอกถึงการเปลี่ยนแปลงไปในอดีต จึงทำให้เกิดกระบวนการเรียนรู้วัฒนธรรมของคนจีนในอดีตจนถึงปัจจุบัน

นครซีอาน (Xian) เป็นเมืองหลวงของมณฑลส่านซี และเป็น 1 ใน 4 ของเมืองโบราณใน โลก ซึ่งตั้งอยู่ทางตะวันตกเฉียงเหนือของประเทศจีน มีขนาดพื้นที่ 9,983 ตารางกิโลเมตร สภาพภูมิอากาศที่ซีอานแบ่งออกเป็น 4 ฤดู คือฤดูร้อน ฤดูใบไม้ร่วง ฤดูหนาว และฤดูใบไม้ผลิ ภูมิอากาศค่อนข้างแห้ง ในฤดูแล้งมีช่วงอากาศหนาวเย็นและอากาศร้อนที่ค่อนข้างยาวนาน ซีอานถือเป็นแหล่งที่อุดมไปด้วยทรัพยากรการท่องเที่ยวที่มีประวัติศาสตร์และวัฒนธรรมที่มีชื่อเสียงระดับโลกแห่งหนึ่ง ซีอานเป็นเมืองโบราณทางวัฒนธรรมที่ชาวจีนสืบทอดต่อกันมาอย่างยาวนาน มีประวัติศาสตร์การก่อตั้งเมืองยาวนานถึง 3,100 กว่าปี ในอดีตซีอานนั้นเป็นที่ตั้งของเมืองหลวงของ 13 ราชวงศ์ เช่น ราชวงศ์ฉิน ยัน ฉิง หมิง และชิง มรดกทางวัฒนธรรมของเมืองซีอานมีความอุดมสมบูรณ์มาก ซึ่งมีสุสานจักรพรรดิ ปิงหม่าหย่งของจีนซีฮ่องเต้ที่ได้รับสมญานามว่าเป็นสิ่งมหัศจรรย์อันดับแปดของโลก กำแพงเมืองซีอานที่สร้างในสมัยราชวงศ์หมิงอันทรงคุณค่าทางประวัติศาสตร์ที่มีขนาดใหญ่และค่อนข้างสมบูรณ์ อีกทั้งมีวังโบราณต่าง ๆ เช่น วังถังต้าหมิง วังฉิน อาฝาง นอกจากนี้ยังมีสำนักงานคุ้มครองโบราณวัตถุที่สำคัญถึง 282 แห่ง เป็นสำนักงานคุ้มครองโบราณวัตถุที่สำคัญระดับประเทศถึง 34 แห่ง ระดับมณฑล 72 แห่ง มีโบราณวัตถุที่เก็บรักษาในพิพิธภัณฑสถานประมาณ 1.2 แสนกว่าชิ้น (อาร์วายทีไชน่า, 2562) อีกทั้งซีอานยังเป็นจุดเริ่มต้นของเส้นทางเศรษฐกิจสายใหม่ในสมัยโบราณ จึงทำให้ซีอานกลายเป็นศูนย์โลจิสติกส์ที่ใหญ่ที่สุด หลังจากประเทศจีนได้ปฏิรูปและเปิดตัวกับโลกภายนอกมากขึ้น จึงมุ่งเน้นพัฒนาเศรษฐกิจไปยังภาคตะวันตกของประเทศจีน ทำให้ทุกภาคส่วนให้ความสำคัญกับศักยภาพการพัฒนาของเมืองซีอานมากขึ้น และเนื่องจากเมื่อเดือนมิถุนายน 2557 เป็นต้นมา รัฐบาลได้อนุญาตให้นักท่องเที่ยวจาก 51 ประเทศเดินทางเข้าประเทศโดยไม่ต้องขอวีซ่า ทำให้ในปี 2015 จำนวนนักท่องเที่ยว ทั้งภายใน และต่างประเทศที่มาเที่ยวที่เมืองซีอานรวม 59.035 ล้านคน และธุรกิจการท่องเที่ยวของเมืองซีอาน มีรายได้สูงถึง 49,830 ล้านหยวน ขยายตัวเพิ่มขึ้นร้อยละ 13.6 (สำนักงานส่งเสริมการค้าระหว่างประเทศ, 2559)

ดังนั้นผู้วิจัยจึงสนใจศึกษาการท่องเที่ยวเชิงประวัติศาสตร์ในเมืองซีอาน โดยงานวิจัยนี้จะให้ข้อมูลเกี่ยวกับการท่องเที่ยวเชิงประวัติศาสตร์ในเมืองซีอาน ผู้วิจัยได้สำรวจเส้นทาง จัดทำข้อมูลและแผนที่ในการเดินทางไปที่ท่องเที่ยว จัดทำเส้นทางท่องเที่ยวและโปรแกรมการท่องเที่ยว ผลการวิจัยสามารถเป็นแนวทางให้แก่บริษัททัวร์หรือนักท่องเที่ยวที่สนใจไปท่องเที่ยวเชิงประวัติศาสตร์ในเมืองซีอานได้

1.2 วัตถุประสงค์

- 1.2.1 เพื่อศึกษาข้อมูลและกิจกรรมของแหล่งท่องเที่ยวเชิงประวัติศาสตร์ในเมืองซีอาน
- 1.2.2 เพื่อศึกษาสิ่งอำนวยความสะดวกและระบบการเดินทางในเมืองซีอาน
- 1.2.3 เพื่อจัดทำเส้นทางและโปรแกรมการท่องเที่ยวเชิงประวัติศาสตร์ในเมืองซีอาน

1.3 ขอบเขตการศึกษา

ขอบเขตด้านเวลา ผู้วิจัยจะทำการศึกษาเฉพาะแหล่งท่องเที่ยวที่อยู่ในยุคราชวงศ์ที่สำคัญของจีนได้แก่ ฉิน ฮั่น ถัง หมิง และชิง

1.4 นิยามศัพท์เฉพาะ

การท่องเที่ยวเชิงประวัติศาสตร์ (Historical Tourism) หมายถึง การเดินทางท่องเที่ยวไปยังแหล่งท่องเที่ยวประวัติศาสตร์และโบราณคดี รวมถึงสถานที่ที่มีความผูกพันทางจิตใจของชนรุ่นหลังเพื่อชื่นชมและเพลิดเพลินในสถานที่ท่องเที่ยว ได้ความรู้มีความเข้าใจต่อประวัติศาสตร์และโบราณคดีในท้องถิ่นบนพื้นฐานของความรับผิดชอบและมีจิตสำนึกต่อการรักษามรดกทางวัฒนธรรมและคุณค่าของสภาพแวดล้อม โดยที่ชุมชนในท้องถิ่นมีส่วนร่วมต่อการบริหารจัดการ (อดิสร ศักดิ์สูง, 2554)

1.5 ประโยชน์ที่คาดว่าจะได้รับ

- 1.5.1 ได้ทราบข้อมูลและกิจกรรมของแหล่งท่องเที่ยวเชิงประวัติศาสตร์ในเมืองซีอาน
- 1.5.2 ได้ทราบข้อมูลสิ่งอำนวยความสะดวกและระบบการเดินทางในเมืองซีอาน
- 1.5.3 สามารถจัดทำเส้นทางและโปรแกรมการท่องเที่ยวได้
- 1.5.4 สามารถใช้เป็นแนวทางให้แก่บริษัททัวร์หรือนักท่องเที่ยวที่สนใจไปท่องเที่ยวเชิงประวัติศาสตร์ในเมืองซีอานได้

บทที่ 2

ทบทวนวรรณกรรม

ในการศึกษาเรื่อง การท่องเที่ยวเชิงประวัติศาสตร์ ทัศนศึกษา เมืองซีอาน มีแนวคิด ทฤษฎี และ งานวิจัยที่เกี่ยวข้อง ดังนี้

ทบทวนวรรณกรรมและงานวิจัยที่เกี่ยวข้อง

2.1 แนวคิดและทฤษฎีเกี่ยวกับการท่องเที่ยว

2.1.1 ความหมายของการท่องเที่ยว

องค์การการท่องเที่ยวโลก World Tourism Organization : WTO (2006, อ้างถึงใน ลลิตา ชุนทอง, 2550: 8) ได้ให้ความหมายของการท่องเที่ยว หมายถึง การเดินทางใด ๆ ก็ตามที่เป็นการเดินทางตามเงื่อนไขสากล 3 ประการ ดังนี้

ประการแรก การเดินทางจากที่อยู่อาศัย ปกติไปยังที่อื่นเป็นการชั่วคราว แต่ไม่ใช่ไปตั้งหลักแหล่งเป็นการถาวร

ประการที่สอง การเดินทางนั้นเป็นไปด้วยความสมัครใจ หรือความพึงพอใจของผู้เดินทางเอง ไม่ใช่เป็นการถูกบังคับ

ประการที่สาม เป็นการเดินทางด้วยวัตถุประสงค์ใด ๆ ก็ตามที่ไม่ใช่ประกอบอาชีพหรือหารายได้ แต่เดินทางมาเพื่อการพักผ่อนหย่อนใจ เพื่อเยี่ยมญาติมิตร เพื่อเล่นกีฬาต่าง ๆ เพื่อศึกษาหาความรู้ เพื่อการประชุมสัมมนา และเพื่อติดต่อธุรกิจ

ฉันทิช วรรณถนอม (2552) ได้ให้ความหมายของการท่องเที่ยวว่า การท่องเที่ยว คือ การเดินทางจากที่อยู่อาศัยปกติไปยังที่อื่นเป็นการชั่วคราวเพื่อวัตถุประสงค์ในการพักผ่อน เที่ยวชม หรือเพื่อวัตถุประสงค์อื่นใดที่ไม่ใช่การประกอบอาชีพ

มิลล์ (1990, อ้างถึงใน สุทธิ เสริฐศรี, 2557: 14) ได้ให้ความหมายของการท่องเที่ยว หมายถึง การจัดกิจกรรมทั้งหมดที่เกี่ยวข้องกับการสร้างความประทับใจ การบริการ และการสร้างความพึงพอใจให้กับนักท่องเที่ยว

2.1.2 ประเภทของการท่องเที่ยว

บุญเลิศ จิตตั้งวัฒนา (2548) ได้แบ่งประเภทของการท่องเที่ยวออกเป็น 5 ประเภท คือ

1.) การแบ่งประเภทการท่องเที่ยวตามสภาพภูมิศาสตร์การเดินทาง สามารถแบ่งเป็นรูปแบบย่อยได้ 2 รูปแบบคือ

1. การท่องเที่ยวระหว่างประเทศ (International Tourism) เป็นการท่องเที่ยวไปยังต่างประเทศโดยไม่มีวัตถุประสงค์เพื่อหารายได้ในประเทศนั้น

2. การท่องเที่ยวในประเทศ (Internal Tourism) เป็นการท่องเที่ยวเฉพาะภายในอาณาเขตของแต่ละประเทศนั้น ๆ

2.) การแบ่งประเภทการท่องเที่ยวตามวัตถุประสงค์ของการเดินทาง สามารถแบ่งเป็นรูปแบบย่อยได้ 3 รูปแบบคือ

1. การท่องเที่ยวเพื่อการพักผ่อน (Leisure Tourism) เป็นการท่องเที่ยวเพื่อตอบสนองความต้องการที่จะหลีกเลี่ยงจากสภาพชีวิตประจำวันที่จำเจ หรือหลีกเลี่ยงอากาศหนาวในประเทศของตน อันเป็นการเดินทางเพื่อการพักผ่อนและหาประสบการณ์แปลกใหม่

2. การท่องเที่ยวเพื่อธุรกิจ (Business Tourism) เป็นการท่องเที่ยวเพื่อไปติดต่อธุรกิจหรือไปประชุม โดยมีระยะเวลา 2-3 วันแรกให้ไปท่องเที่ยว

3. การท่องเที่ยวเพื่อความสนใจพิเศษ (Special Interest Tourism) เป็นการท่องเที่ยวที่เกิดจากความสนใจกิจกรรมพิเศษ สามารถแบ่งเป็นรูปแบบย่อยได้ 4 รูปแบบ คือ

(1) การท่องเที่ยวเชิงธรรมชาติ (Natural Tourism) เป็นการท่องเที่ยวเพื่อมุ่งการพักผ่อนหย่อนใจ ความสนุกสนาน ความชื่นชมในแหล่งธรรมชาติ และการศึกษาในแหล่งธรรมชาติ

(2) การท่องเที่ยวเชิงวัฒนธรรม (Cultural Tourism) เป็นการท่องเที่ยวเพื่อมุ่งการให้ความรู้และความภาคภูมิใจที่มุ่งเน้นเสนอลักษณะวัฒนธรรม ประวัติศาสตร์ โบราณคดีและสถานที่ต่าง ๆ ที่มนุษย์สร้างขึ้นโดยเกี่ยวเนื่องกับความเป็นอยู่ของสังคม

(3) การท่องเที่ยวเชิงกีฬาและบันเทิง (Sport and Entertainment Tourism) เป็นการท่องเที่ยวเพื่อสนองความต้องการและความพึงพอใจในการพักผ่อนสนุกสนานรื่นเริงบันเทิงใจการออกกำลังกายโดยมุ่งเน้นการได้รับบริการที่เหมาะสม

(4) การท่องเที่ยวเชิงธุรกิจและประชุมสัมมนา (Business and Convention Tourism) เป็นการท่องเที่ยวที่เกิดจากผลพลอยได้ในการเดินทางไปติดต่อธุรกิจหรือประชุมสัมมนาซึ่งอาจมีหรือไม่มีการศึกษาดูงานและการทัศนศึกษารวมอยู่ด้วยก็ได้ หรือมีเวลาว่างจากการติดต่อธุรกิจหรือประชุมสัมมนา ก็อาจเดินทางไปดูงานหรือทัศนศึกษาเองก็ได้

3.) การแบ่งประเภทการท่องเที่ยวตามลักษณะการเดินทาง สามารถแบ่งเป็นเดินทางสามารถแบ่งเป็นรูปแบบย่อยได้ 2 รูปแบบคือ

1. การท่องเที่ยวแบบกลุ่มเหมาจ่าย (Group Inclusive Tourism - GIT หรือ All Inclusive Tourism - AIT) เป็นการท่องเที่ยวที่ธุรกิจนำเที่ยวขายรายการนำเที่ยวเมือง (Package Tour) ให้กับนักท่องเที่ยวเป็นหมู่คณะ โดยธุรกิจนำเที่ยวเป็นผู้จัดการเกี่ยวกับยานพาหนะ ที่พัก อาหาร และการนำเที่ยวให้แก่ นักท่องเที่ยว โดยอาจดำเนินการอำนวยความสะดวกเต็มรูปแบบ (Full Package) หรืออาจจะจัดการบริการเที่ยวบางสิ่งบางอย่างให้ก็ได้

2. การท่องเที่ยวแบบอิสระ (Foreign Individual Tourism FIT) เป็นการท่องเที่ยวที่นักท่องเที่ยววางแผนจัดการเดินทางด้วยตัวเองทุกอย่าง หรือใช้บริการของธุรกิจนำเที่ยวในการอำนวยความสะดวกบางอย่าง

4.) การแบ่งประเภทการท่องเที่ยวตามการตลาด สามารถแบ่งเป็น 2 รูปแบบย่อยคือ

1. การท่องเที่ยวตลาดหรูหร่า (Elite Market Tourism) เป็นการท่องเที่ยวที่ต้องจ่ายค่าบริการในอัตราสูง เพราะมุ่งให้บริการทางการท่องเที่ยวชนิดหรูหร่า

2. การท่องเที่ยวตลาดมวลชน (Mass Market Tourism) เป็นการท่องเที่ยวที่บริการทางการท่องเที่ยวแบบพื้น ๆ ในราคาถูกโดยต้องการให้บริการผู้เดินทางที่มีรายได้น้อยแต่มีปริมาณมาก

5.) การแบ่งประเภทการท่องเที่ยวตามการจัดการ สามารถแบ่งเป็นรูปแบบย่อยได้ 2 รูปแบบคือ

1. การท่องเที่ยวแบบประเพณีนิยม (Conventional Tourism) เป็นการท่องเที่ยวมุ่งเน้นความพึงพอใจและปริมาณของนักท่องเที่ยวเป็นหลัก โดยไม่คำนึงถึงผลกระทบด้านลบต่อทรัพยากรท่องเที่ยวและสิ่งแวดล้อม

2. การท่องเที่ยวแบบยั่งยืน (Sustainable Tourism) เป็นการท่องเที่ยวที่มุ่งเน้นการจัดการอย่างดีเยี่ยมเพื่อสามารถดำรงไว้ซึ่งทรัพยากรท่องเที่ยวให้มีความดึงดูดใจอย่างไม่เสื่อมคลายและธุรกิจ

ท่องเที่ยวมีการปรับปรุงคุณภาพให้มีผลกำไรอย่างเป็นธรรมในขณะเดียวกันก็ให้ชุมชนท้องถิ่นมีส่วนร่วมได้รับผลประโยชน์ตอบแทนอย่างเหมาะสมและมีนักท่องเที่ยวเข้ามาเยี่ยมชมเยือนสม่ำเสมออย่างเพียงพอแต่มีผลกระทบทางลบต่อสิ่งแวดล้อมน้อยที่สุดซึ่งสามารถแบ่งย่อยได้อีก 2 รูปแบบคือ

(1) การท่องเที่ยวเชิงนิเวศ (Ecotourism) เป็นการท่องเที่ยวในแหล่งท่องเที่ยวธรรมชาติที่มีเอกลักษณ์เฉพาะถิ่น และแหล่งวัฒนธรรมที่เกี่ยวข้องกับระบบนิเวศ โดยได้รับความสนุกสนานเพลิดเพลินและมีกระบวนการเรียนรู้ร่วมกันของผู้ที่เกี่ยวข้อง ภายใต้การจัดการสิ่งแวดล้อมและการท่องเที่ยวอย่างดีและมีมีส่วนร่วมของชุมชนท้องถิ่น ได้แก่ การท่องเที่ยวเชิงศึกษาระบบนิเวศ การท่องเที่ยวเชิงผจญภัย การท่องเที่ยวเชิงเกษตรกรรม การท่องเที่ยวเชิงธรณีวิทยา การท่องเที่ยวเชิงสุขภาพทางธรรมชาติ เป็นต้น

(2) การท่องเที่ยวเชิงวัฒนธรรม (Cultural Tourism) เป็นการท่องเที่ยวในแหล่งท่องเที่ยววัฒนธรรมหรือชมงานประเพณีต่าง ๆ ที่ชุมชนท้องถิ่นนั้น ๆ จัดขึ้นเพื่อให้ได้รับความสนุกสนานเพลิดเพลิน พร้อมทั้งได้ศึกษาความเชื่อ ความเข้าใจต่อสภาพสังคมและวัฒนธรรม มีประสบการณ์ใหม่ ๆ เพิ่มขึ้นมีจิตสำนึกต่อการรักษาสภาพแวดล้อมและวัฒนธรรมอย่างยั่งยืน ได้แก่ การท่องเที่ยวเชิงประวัติศาสตร์ การท่องเที่ยวชมงานประเพณีและศิลปวัฒนธรรม การท่องเที่ยววิถีชีวิตในชนบท การท่องเที่ยวเชิงกีฬาและบันเทิง การท่องเที่ยวเชิงสุขภาพทางวัฒนธรรม เป็นต้น

2.1.3 องค์ประกอบของการท่องเที่ยว

Dickman (1996 อ้างถึงใน สรณศิริ รวีโรจน์วรกุล, 2550) กล่าวถึงองค์ประกอบของแหล่งท่องเที่ยวและผลิตภัณฑ์การท่องเที่ยวว่า แหล่งท่องเที่ยวและผลิตภัณฑ์การท่องเที่ยว (Tourist Destination and Tourism Product) จำเป็นต้องประกอบด้วย 5 องค์ประกอบหลัก หรือองค์ประกอบ 5A คือ สิ่งดึงดูดใจ (Attraction) สิ่งอำนวยความสะดวกในการเดินทาง (Accessibility) สิ่งอำนวยความสะดวกต่าง ๆ (Amenity) ที่พัก (Accommodation) และกิจกรรมต่าง ๆ (Activity)

1.) สิ่งดึงดูดใจ(Attraction) จัดเป็นองค์ประกอบที่มีความสำคัญอย่างยิ่ง เพราะเป็นสิ่งที่จูงใจให้นักท่องเที่ยวเดินทางมาท่องเที่ยว ณ สถานที่นั้นซึ่งแหล่งท่องเที่ยวสามารถแบ่งแยกเป็นสถานที่สำคัญทางศาสนา หาดทราย ชายหาด ภูเขาอุทยานแห่งชาติเทศกาลต่าง ๆ หรือสถานที่ที่มีความสวยงามเป็นเอกลักษณ์และเป็นทีโด่งดัง และโดยทั่วไปแหล่งท่องเที่ยวที่มีชื่อเสียงมักจะมีสิ่งดึงดูดใจมากกว่า 1 อย่าง เช่น ภูเก็ตซึ่งมีแหล่งท่องเที่ยวหลากหลาย เช่น หาดทราย กิจกรรมทางน้ำ สถาบันบันเทิงต่าง ๆ รวมทั้งสถาปัตยกรรมที่น่าสนใจ

2.) สิ่งอำนวยความสะดวกในการเดินทาง (Accessibility) ความสะดวกสบายทำให้นักท่องเที่ยวหรือคนเดินทางเข้าไปถึงสถานที่ได้รวดเร็ว ปลอดภัย และสะดวกสบายมากยิ่งขึ้น แหล่งท่องเที่ยวต้องมีระบบขนส่ง ซึ่งประกอบด้วยเส้นทาง พาหนะ สถานีและผู้ประกอบการขนส่ง มีวัตถุประสงค์ในการลำเลียงคนและสิ่งของไปยังจุดหมายปลายทาง

3.) สิ่งอำนวยความสะดวกต่าง ๆ (Amenity) ซึ่งหมายถึง สิ่งอำนวยความสะดวกและสาธารณูปโภคขั้นพื้นฐานต่อนักท่องเที่ยว เช่น สาธารณูปโภคน้ำ ไฟ โทรศัพท์ ห้องสุขา และสิ่งอำนวยความสะดวกที่นักท่องเที่ยวมีความจำเป็นต้องใช้ เช่น โรงพยาบาล ธนาคาร สำนักงานไปรษณีย์ การบริการในกรณีฉุกเฉินก็มีความสำคัญเช่นกัน

4.) ที่พัก (Accommodation) แหล่งท่องเที่ยวควรมีจำนวนที่พักที่เพียงพอ พร้อมทั้งมีความหลากหลายด้านราคาและการบริการ ที่เหมาะสมต่อสถานที่ และที่พักควรอยู่ไม่ไกลจากแหล่งท่องเที่ยวมากนัก

5.) กิจกรรมต่าง ๆ (Activity) ที่นักท่องเที่ยวสามารถกระทำในช่วงเวลาที่พำนักและท่องเที่ยว ณ สถานที่นั้น เพื่อให้การท่องเที่ยวและช่วงเวลาพักผ่อนของนักท่องเที่ยวน่าสนใจมากขึ้น และกิจกรรมต่าง ๆ ควรมีความหลากหลายและตรงกับความต้องการของนักท่องเที่ยว เช่น กิจกรรมที่เกี่ยวข้องกับการจับจ่ายใช้สอยกิจกรรมทางทะเล เช่น ดำน้ำ ว่ายน้ำ เป็นต้น

2.1.4 การท่องเที่ยวเชิงประวัติศาสตร์

1.) คำจำกัดความที่เกี่ยวข้อง

การท่องเที่ยวเชิงประวัติศาสตร์ (Historical Tourism) หมายถึง การเดินทางท่องเที่ยวไปยังแหล่งท่องเที่ยวประวัติศาสตร์และโบราณคดี รวมถึงสถานที่ที่มีความผูกพันทางจิตใจของชนรุ่นหลัง เพื่อชื่นชมและเพลิดเพลินในสถานที่ท่องเที่ยว ได้ความรู้มีความเข้าใจต่อประวัติศาสตร์และโบราณคดี ในท้องถิ่นบนพื้นฐานของความรับผิดชอบและมีจิตสำนึกต่อการรักษามรดกทางวัฒนธรรมและคุณค่าของสภาพแวดล้อม โดยที่ชุมชนในท้องถิ่นมีส่วนร่วมต่อการบริหารจัดการ

แหล่งท่องเที่ยวทางประวัติศาสตร์ (Historical Attraction) หมายถึง แหล่งท่องเที่ยวที่มีความสำคัญและคุณค่าทางประวัติศาสตร์ โบราณคดี และศาสนา รวมถึงสถานที่หรืออาคารสิ่งก่อสร้างที่มีอายุเก่าแก่หรือเคยมีเหตุการณ์สำคัญเกิดขึ้นในประวัติศาสตร์ เช่น โบราณสถาน อุทยานประวัติศาสตร์ ชุมชนโบราณ กำแพงเมือง คูเมือง พิพิธภัณฑสถาน วัด ศาสนสถาน และสิ่งก่อสร้างที่มีคุณค่าทางศิลปะและสถาปัตยกรรม

นักท่องเที่ยวเชิงประวัติศาสตร์ คือ กลุ่มบุคคลที่มีความสนใจอยากเห็นแหล่งประวัติศาสตร์ที่ได้รับรู้มา เพื่อชื่นชมและเพลิดเพลินในสถานที่ท่องเที่ยวที่นั่น มีความรู้มีความเข้าใจต่อประวัติศาสตร์ โบราณคดีและสุนทรียภาพในท้องถิ่นเพิ่มขึ้น บนพื้นฐานของการท่องเที่ยวอย่างมีความรับผิดชอบ มีจิตสำนึกต่อการรักษามรดกทางวัฒนธรรมและคุณค่าของสภาพแวดล้อม

รูปแบบของการท่องเที่ยวเชิงประวัติศาสตร์ หมายถึง การเดินทางท่องเที่ยวไปยังแหล่งท่องเที่ยวประวัติศาสตร์และโบราณคดีเพื่อชื่นชมและเพลิดเพลินในสถานที่ท่องเที่ยว ได้ความรู้ มีความเข้าใจต่อประวัติศาสตร์และโบราณคดีในท้องถิ่นบนพื้นฐานของความรับผิดชอบต่อ และมีจิตสำนึกต่อการรักษามรดกทางวัฒนธรรมและคุณค่าของสภาพแวดล้อม โดยที่ชุมชนในท้องถิ่นมีส่วนร่วมต่อการบริหารจัดการท่องเที่ยว รูปแบบการจัดการท่องเที่ยวเชิงประวัติศาสตร์อาจจัดรายการเส้นทางท่องเที่ยวตามรอยประวัติศาสตร์ต่าง ๆ เช่น ทัวร์เส้นทางศิลปะชมตามรอยพ่อขุนมั่งราย เที่ยวอุทยานประวัติศาสตร์ ชมซากอารยธรรมโบราณสถานต่าง ๆ อนุสาวรีย์ อนุสรณ์สถาน สิ่งปลูกสร้างที่มีคุณค่าและความสำคัญทางประวัติศาสตร์และวัฒนธรรม

มาตรฐานคุณภาพแหล่งท่องเที่ยวทางประวัติศาสตร์ (Historical Attraction Standard) หมายถึง มาตรฐานแหล่งท่องเที่ยวทางประวัติศาสตร์ที่มีองค์ประกอบสำคัญ 3 ประการ คือ ศักยภาพในการดึงดูดใจด้านการท่องเที่ยว ศักยภาพในการรองรับด้านการท่องเที่ยว และศักยภาพในการรองรับด้านการท่องเที่ยวและศักยภาพในการบริหารจัดการ ทั้งนี้ในแต่ละองค์ประกอบจะมีหลักเกณฑ์และดัชนีวัดในการพิจารณาความมีศักยภาพ ความมีประสิทธิภาพและความมีคุณภาพเพื่อใช้ในการประเมินมาตรฐานของแหล่งท่องเที่ยวทางประวัติศาสตร์นั้นด้วย

2.) การประเมินศักยภาพแหล่งท่องเที่ยวเชิงประวัติศาสตร์

การประเมินศักยภาพของแหล่งท่องเที่ยวเชิงประวัติศาสตร์ หมายถึง การกำหนดกรอบหรือเกณฑ์มาตรฐานคุณภาพแหล่งท่องเที่ยวที่ชัดเจนสำหรับให้หน่วยงานและผู้มีส่วนเกี่ยวข้องนำไปใช้เป็นแนวทางในการพัฒนาแหล่งท่องเที่ยว ทั้งเป็นเครื่องมือในการตรวจสอบมาตรฐานแหล่งท่องเที่ยวและยกระดับมาตรฐานในการพัฒนาแหล่งท่องเที่ยว เพื่อป้องกันนักท่องเที่ยวรับรู้ในคุณภาพของแหล่งท่องเที่ยวทางประวัติศาสตร์ ส่วนใหญ่มักเกี่ยวข้องกับเรื่องราวต่อไปนี้

กรอบแนวคิดและการกำหนดเกณฑ์มาตรฐานคุณภาพแหล่งท่องเที่ยวเชิงประวัติศาสตร์

การที่นักท่องเที่ยวจะเลือกเข้าไปเยี่ยมชมในแหล่งท่องเที่ยวใดนั้น แหล่งท่องเที่ยวใดนั้นจะต้องมีความดึงดูดใจและความสนใจอยู่ในระดับที่ก่อให้เกิดความพึงพอใจแก่นักท่องเที่ยวได้ ซึ่งศักยภาพในการดึงดูดสำหรับแหล่งท่องเที่ยวเชิงประวัติศาสตร์จะประกอบด้วยหลายปัจจัย ได้แก่ คุณค่าทาง

ประวัติศาสตร์ ความเป็นเอกลักษณ์ของแหล่งท่องเที่ยว ความสวยงามของแหล่งท่องเที่ยว ความสะดวกในการเข้าถึง ความปลอดภัย และความสามารถในการจัดกิจกรรมการท่องเที่ยว เป็นต้น

นอกจากองค์ประกอบด้านศักยภาพในการดึงดูดใจ และความสามารถในการจัดกิจกรรมการท่องเที่ยวแล้ว แหล่งท่องเที่ยวควรมีศักยภาพในรองรับสนับสนุนทางด้านนโยบาย ด้านงบประมาณ และด้านบุคลากรจากหน่วยงานภาครัฐ ภาคเอกชนและองค์กรท้องถิ่น ซึ่งจะทำให้แหล่งท่องเที่ยวสามารถดำรงอยู่ได้อย่างมีประสิทธิภาพ สำหรับองค์ประกอบพื้นฐานเพื่อประเมินมาตรฐานแหล่งท่องเที่ยวเชิงประวัติศาสตร์นั้น จะมีอยู่ 3 ด้าน ดังนี้

1. ศักยภาพในการดึงดูดใจด้านการท่องเที่ยว หมายถึง การแหล่งท่องเที่ยวมีจุดดึงดูดความสนใจหรือมีคุณค่าทางประวัติศาสตร์ ซึ่งสามารถสร้างความประทับใจและความพึงพอใจแก่นักท่องเที่ยว โดยมีหลักเกณฑ์พิจารณา 2 ด้าน ดังนี้

(1) คุณค่าทางประวัติศาสตร์ ประกอบด้วย 8 ดัชนีชี้วัด ได้แก่ ความสำคัญทางประวัติศาสตร์ หลักฐานทางประวัติศาสตร์ ความเป็นเอกลักษณ์ของยุคสมัย ความเป็นเอกลักษณ์ทางกายภาพของแหล่งประวัติศาสตร์ ความสมบูรณ์และสวยงามทางสถาปัตยกรรม ความสมบูรณ์และความสวยงามทางศิลปกรรม ความมีชื่อเสียงและเป็นที่ยอมรับความผูกพันต่อท้องถิ่น

(2) ศักยภาพทางกายภาพและการจัดกิจกรรมการท่องเที่ยว ประกอบด้วย 4 ดัชนีชี้วัด ได้แก่ การเข้าถึงแหล่งท่องเที่ยว ความปลอดภัยด้านการท่องเที่ยว ความหลากหลายของกิจกรรมการท่องเที่ยว และความต่อเนื่องของการจัดกิจกรรมการท่องเที่ยว

2. ศักยภาพในการรองรับด้านการท่องเที่ยว หมายถึง องค์กรประกอบต่าง ๆ ที่มีส่วนช่วยเสริมแหล่งประวัติศาสตร์นั้น ๆ ให้มีความสำคัญ และมีความเหมาะสมในการจัดการท่องเที่ยว โดยมีหลักเกณฑ์พิจารณา 2 ด้าน ดังนี้

(1) ศักยภาพในการพัฒนาสิ่งอำนวยความสะดวกขั้นพื้นฐาน

(2) ศักยภาพในการพัฒนาการท่องเที่ยวจากปัจจัยภายนอก

3. การบริหารจัดการ หมายถึง ความสามารถในการควบคุมดูแลการดำเนินงาน การจัดการแหล่งท่องเที่ยว

(1) ด้านการจัดการท่องเที่ยวเพื่อให้เกิดความยั่งยืน ประกอบด้วย การจัดการด้านการอนุรักษ์แหล่งท่องเที่ยว และการจัดการด้านการท่องเที่ยว

(2) การจัดการด้านการให้ความรู้และการสร้างจิตสำนึก โดยพิจารณาจากการดำเนินงานขององค์กรที่ดูแลรับผิดชอบพื้นที่ในการส่งเสริมจิตสำนึกและการเรียนรู้ในเรื่องคุณค่าของแหล่งประวัติศาสตร์แก่นักท่องเที่ยว เจ้าหน้าที่ดูแลพื้นที่ ผู้ประกอบการ และชุมชนท้องถิ่นที่อยู่โดยรอบแหล่งท่องเที่ยว

(3) การจัดการด้านเศรษฐกิจและสังคม พิจารณาจากการมีส่วนร่วมของชุมชนในกิจกรรมการท่องเที่ยว โดยการเปิดโอกาสให้ประชาชนหรือชุมชนได้มีส่วนร่วมในการคิด การพิจารณาตัดสินใจ การดำเนินการและร่วมรับผิดชอบในเรื่องต่าง ๆ ที่จะมีผลกระทบต่อประชาชนหรือชุมชนนั้น ๆ รวมทั้งการกระจายรายได้หรือผลประโยชน์สู่ท้องถิ่น

3.) การจัดการท่องเที่ยวเชิงประวัติศาสตร์

แหล่งท่องเที่ยวทางประวัติศาสตร์เป็นแหล่งท่องเที่ยวประเภทที่มนุษย์สร้างขึ้น แต่มีความแตกต่างจากแหล่งท่องเที่ยวประเภทอื่นที่มนุษย์สร้างขึ้น เนื่องจากมีคุณค่าทางประวัติศาสตร์ วัฒนธรรม และสังคม รวมถึงความผูกพันทางจิตใจต่อชนรุ่นหลัง ดังนั้นการท่องเที่ยวเชิงประวัติศาสตร์จำเป็นต้องมีการจัดการอย่างเป็นระบบอย่างมีคุณภาพ หากขาดการจัดการที่ดีจะมีผลกระทบต่อแหล่งท่องเที่ยวอื่นได้เช่นกัน ซึ่งองค์ประกอบสำคัญของการพัฒนาการท่องเที่ยวเชิงประวัติศาสตร์ ได้แก่ การดำเนินการโดยคำนึงถึงศักยภาพในการดึงดูดนักท่องเที่ยว การดำเนินการโดยคำนึงถึงศักยภาพในการรองรับนักท่องเที่ยว การบริหารจัดการแหล่งท่องเที่ยวที่ต้องมีการจัดการด้านการอนุรักษ์ ด้านการบริหารจัดการการให้ความรู้และสร้างจิตสำนึก การเปิดโอกาสและสร้างการมีส่วนร่วมของชุมชน รวมทั้งการกระจายรายได้สู่ชุมชน โดยทั้งหมดต้องมุ่งสู่ความยั่งยืนด้วยหลักการปฏิบัติ ดังนี้

1. การดำเนินกิจการการท่องเที่ยวในขอบเขตความสามารถการรองรับของธรรมชาติ ชุมชนชนบทธรรมนิยม ประเพณีวัฒนธรรม และวิถีชีวิตความเป็นอยู่ของชุมชนต่อกิจกรรมการท่องเที่ยว
2. ต้องตระหนักในกิจกรรมการท่องเที่ยวย่อมมีผลกระทบต่อชุมชน ชนบทธรรมนิยม วัฒนธรรม ประเพณี และวิถีชีวิตความเป็นอยู่ของชุมชน (เอกลักษณ์และอัตลักษณ์)
3. การมีส่วนร่วมในกิจกรรมการท่องเที่ยว ผู้เกี่ยวข้อง ผู้เป็นพันธมิตร และผู้มีส่วนได้เสียต้องประสานการจัดการร่วมกัน เพื่อลดผลกระทบต่อระบบนิเวศ ชุมชน ชนบทธรรมนิยม ประเพณี วัฒนธรรม และวิถีชีวิตที่มีต่อการท่องเที่ยว
4. การประสานความต้องการและกำหนดแผนงาน ทางเศรษฐกิจ การดำรงอยู่ของสังคม และการอนุรักษ์สิ่งแวดล้อมและวัฒนธรรมท้องถิ่นอย่างยั่งยืน

4.) หลักการจัดการท่องเที่ยวเชิงประวัติศาสตร์

1. ข่าวสารและการบริการข้อมูลต่าง ๆ ที่นักท่องเที่ยวควรรู้จักก่อนเดินทาง ควรจัดการให้พร้อม แจกจ่ายค่าบริการชัดเจน อาจทำเป็นแผ่นปลิว เอกสารแผ่นพับ แคตตาล็อก (ตามแต่งบประมาณ ดำเนินการ) เผยแพร่ให้กว้างขวาง ตลอดจนการตอบข้อมูลทางโทรศัพท์ที่สอบถามต้องชัดเจน การตอบโทรสารและ Email ชัดเจนและรวดเร็ว

2. การขนส่ง การสื่อสารและการบริการการเดินทางสู่แหล่งท่องเที่ยว หากมีรถโดยสาร รถประจำทาง เรือโดยสาร การบริการควรแจ้งกำหนดการเดินทาง และค่าบริการเป็นราคาเดียวกันให้ชัดเจน หากเป็นสถานที่ท่องเที่ยวจะต้องคำนึงถึงที่จอดรถสะดวก ค่าบริการจอดมีหรือไม่ ซึ่งต้องชัดเจน การสื่อสารหมายถึงระบบการโทรศัพท์ ระบบการส่งจอง ควรทันสมัยตามกระแสโลก (E-mail / E-Commerce) รวมถึงการบริการจัดส่งทางพัสดุภัณฑ์ในระบบต่าง ๆ ด้วย

3. การนำชมสถานที่ ควรมีมัคคุเทศก์ที่รอบรู้ นำชม อาจเป็นมัคคุเทศก์ท้องถิ่นหรือวิทยากรท้องถิ่น โดยในการสื่อความหมายต้องสามารถใช้ภาษาการสื่อสารได้อย่างชัดเจนและรอบรู้ในเรื่องวิชาการ

4. ที่พักและบริการท้องถิ่นใดมีบริการที่พัก อาจเป็นโรงแรม รีสอร์ท เกสต์เฮาส์ หรือโฮมสเตย์ ต้องสะอาดได้ระดับมาตรฐานการบริการสากล ตามมาตรฐาน WTO / PATA อันรวมไปถึงการให้บริการในที่พักอย่างดี

5. ร้านอาหารและบริการการจัดทำอาหารต้องสะอาด คำนึงถึงสุขอนามัยและคุณภาพชีวิตของชีวิตของนักท่องเที่ยว แจกจ่ายค่าบริการชัดเจน ควรมีการจัดระบบรักษาสิ่งแวดล้อม ระบบการดักไขมัน การบำบัดน้ำเสีย และการจัดการขยะ

6. การรักษาความปลอดภัย จะต้องมีการจัดการอย่างมีระบบ คำนึงถึงหลักการเป็นเจ้าของบ้านที่ดี ดูแลความปลอดภัยในชีวิตและทรัพย์สินของนักท่องเที่ยว ทั้งนี้ต้องรอบรู้ด้วยว่าหากนักท่องเที่ยวได้รับอุบัติเหตุ อุบัติภัยต่าง ๆ แล้ว ควรมีการแจ้งหรือการติดต่อเพื่อให้การบริการ ที่ไหนอย่างไร เช่น การปฐมพยาบาล การรักษาพยาบาล (อดิสร ศักดิ์สูง, 2554)

5.) หลักการนำเที่ยวเชิงประวัติศาสตร์

การท่องเที่ยวเชิงประวัติศาสตร์ ผู้นำเที่ยวถือว่าเป็นบทบาทสำคัญอย่างยิ่งเนื่องจากความมุ่งหวังของนักท่องเที่ยวประเภทนี้ก็คือ ความรู้ในเชิงวิชาการพร้อม ๆ กับบริการอย่างถูกต้องตามหลักการของมัคคุเทศก์ ที่สำคัญในการนำเที่ยวเชิงประวัติศาสตร์นั้นหากจะให้ประสบผลสำเร็จมัคคุเทศก์จำเป็นต้องมีคุณสมบัติพิเศษคือ ความสามารถในการให้บริการและความรู้ดีในวิชาการประวัติศาสตร์ คุณสมบัติดังกล่าวหากมัคคุเทศก์นำมาใช้ให้บรรลุผลก็ย่อมทำให้การท่องเที่ยวในเชิงประวัติศาสตร์เกิดคุณค่า ทั้งในแง่องค์ความรู้ ความเพลิดเพลิน ที่มาจากหลักการบริการที่ดีของมัคคุเทศก์นั่นเอง

การท่องเที่ยวเชิงประวัติศาสตร์มีองค์ประกอบสำคัญอย่างหนึ่งคือ มัคคุเทศก์หรือผู้นำเที่ยว เพราะเป็นกลจักรสำคัญที่ทำให้การท่องเที่ยวรูปแบบนี้ดำเนินไปอย่างราบรื่น มีสีสัน และมีชีวิตชีวา การเป็นมัคคุเทศก์ท่องเที่ยวเชิงประวัติศาสตร์ จึงต้องอาศัยบุคคลที่มีคุณสมบัติเฉพาะคือนอกจากความรู้ทางประวัติศาสตร์แล้วยังต้องมีความรู้ในด้านอื่น ๆ อีกเช่นมีความรู้ความสามารถในการใช้ภาษาที่หลากหลาย มีความรู้ในเชิงวิชาการหลาย ๆ ด้าน มีทักษะในการนำเสนอข้อมูล ในการบริหารจัดการนำเที่ยว และในการแก้ปัญหาเฉพาะหน้า นอกจากนี้ยังต้องมีบุคลิกภาพที่ดีมีความอดทนสูง มีจรรยาบรรณ และจริยธรรม ฯลฯ สำหรับหน้าที่ของมัคคุเทศก์ท่องเที่ยวเชิงประวัติศาสตร์คือนอกจากจะเป็นผู้นำเที่ยวที่ดีแล้ว มัคคุเทศก์ยังต้องเป็นผู้ที่มีความรอบรู้ ข้อมูลท่องเที่ยวเชิงประวัติศาสตร์อย่างลึกซึ้ง โดยเฉพาะในสถานที่ท่องเที่ยวตามรายการที่จัดขึ้น และที่สำคัญก็คือ ต้องมีความสามารถในการปลูกฝังจิตสำนึกของนักท่องเที่ยวให้เกิดความภาคภูมิใจในมรดกของชาติซึ่งบรรพบุรุษได้สรรสร้างเอาไว้ การที่มัคคุเทศก์ต้องรับผิดชอบในเรื่องดังกล่าวอาจเป็นเพราะโดยในทางปฏิบัติแล้วมัคคุเทศก์จะเป็นผู้ที่ใกล้ชิดกับนักท่องเที่ยวมากที่สุด และยังเป็นผู้ที่นักท่องเที่ยวให้ความวางใจสูง ดังนั้นในการท่องเที่ยวเชิงประวัติศาสตร์แต่ละครั้งจะประสบผลสำเร็จและมีความประทับใจหรือไม่ขึ้นจึงขึ้นอยู่กับการจัดรูปแบบและการนำเที่ยวของมัคคุเทศก์ คือหากเป็นไปตามเป้าหมายแล้วก็จะทำให้นักท่องเที่ยวได้รับประโยชน์ในแง่ของความรู้ และการให้บริการจนเกิดความประทับใจ และพึงพอใจต่อการท่องเที่ยวในประเทศนั้น โดยสิ่งสำคัญที่สุดก็คือทำให้เกิดภาพพจน์และความรู้สึกที่ดีต่อประเทศที่ตนไปเยือน

เนื่องจากมัคคุเทศก์หรือผู้นำเที่ยวเป็นกลจักรสำคัญที่จะทำให้การท่องเที่ยวรูปแบบดำเนินไปอย่างราบรื่น ดังนั้นมัคคุเทศก์ท่องเที่ยวเชิงประวัติศาสตร์ต้องมีคุณสมบัติดังนี้

ประการแรก ความสามารถด้านภาษา โดยเหตุที่งานของมัคคุเทศก์เป็นงานที่ต้องใช้ภาษาเป็นหลักโดยเฉพาะอย่างยิ่งภาษาพูด มัคคุเทศก์ท่องเที่ยวเชิงประวัติศาสตร์จึงต้องมีความสามารถใน

การใช้ภาษาแม่ของตนและภาษาต่างประเทศอื่น ๆ อยู่ในเกณฑ์ดีคือสามารถที่จะสื่อสารทำความเข้าใจกับนักท่องเที่ยวได้อย่างคล่องแคล่วและถูกต้องตามระเบียบการใช้ภาษาของประเทศนั้น ๆ

ประการที่สอง ความสามารถทางวิชาการด้านประวัติศาสตร์ อันได้แก่ความรู้เกี่ยวกับประวัติศาสตร์เพื่อประยุกต์กับแหล่งท่องเที่ยว ซึ่งหมายถึงใช้การอธิบายเชิงประวัติศาสตร์ที่มุ่งเน้นในเรื่องพัฒนาการตามช่วงเวลาหรือยุคสมัยเพื่ออธิบายแหล่งท่องเที่ยววันนั้น ๆ และในขณะเดียวกันต้องมีความรู้เกี่ยวกับศิลปวัฒนธรรม สถาปัตยกรรม ขนบธรรมเนียมประเพณี วิถีชีวิต ธรรมเนียมจารีตอาหารการกิน ฯลฯ และความรู้รอบตัวอื่น ๆ ที่เกี่ยวข้องกับชาติต่างพันธุ์ต่าง ๆ รวมถึงเหตุการณ์ในปัจจุบันด้วย

ประการที่สาม มัคคุเทศก์นำเที่ยวเชิงประวัติศาสตร์ที่ดีจำเป็นต้องมีความสามารถด้านการนำเที่ยวอย่างมีชีวิตชีวาและทำให้การท่องเที่ยวในแต่ละครั้งเป็นไปด้วยความสนุกสนานเพลิดเพลินเต็มไปด้วยสาระความรู้ในเชิงวิชาการและการพักผ่อนอย่างแท้จริง ที่สำคัญความสามารถในการนำเที่ยวก็จะทำให้นักท่องเที่ยวไม่รู้สึกเหน็ดเหนื่อยไม่เบื่อหน่ายเพราะถูกยึดเยียดด้วยความรู้อย่างเคร่งเครียดจนเกินความจำเป็น หรือในทางกลับกันก็คือเบื่อหน่ายเพราะมัคคุเทศก์ขาดความรู้ประวัติศาสตร์อย่างลึกซึ้งจนไม่สามารถสนองความสนใจของนักท่องเที่ยวได้

ประการที่สี่ มัคคุเทศก์ที่ดีจะต้องสามารถคำนวณเวลาในการนำเที่ยวแต่ละรายการได้อย่างเหมาะสม โดยนักท่องเที่ยวเองก็ได้ท่องเที่ยวครบตามรายการที่จัดให้โดยไม่รู้สึกเหน็ดเหนื่อยหรือเบื่อหน่าย ซึ่งการเตรียมการดังกล่าวสามารถทำได้หลายวิธี เช่นมัคคุเทศก์ต้องสำรวจและวางแผนเส้นทางการท่องเที่ยวเอาไว้ล่วงหน้าและเตรียมการแบ่งเวลาในการนำชมแต่ละจุดตามความสำคัญและความน่าสนใจ

ประการที่ห้า ในการนำเที่ยวมัคคุเทศก์ควรคำนึงถึงการจ้ดนำเที่ยวในแหล่งเข้าชมในประเด็นต่อไปนี้ด้วย คือแหล่งท่องเที่ยวที่อยู่นั้นอยู่ในความสนใจของนักท่องเที่ยวหรือไม่ เวลาการเข้าชมสถานที่ที่มีการเปิดปิดอย่างไร ช่วงเวลาที่เข้ามาเที่ยวแล้วมีทัศนียภาพที่สวยงามคือช่วงไหน จ่ายค่าเข้าชมมากน้อยเพียงใด คิดค่าเข้าชมสำหรับทีมงานนำเที่ยวหรือไม่ มีสิ่งอำนวยความสะดวก ร้านขายของที่นั่งพักผ่อน และห้องน้ำเพียงพอสำหรับที่จะรับนักท่องเที่ยวที่จะเข้าไปในแหล่งท่องเที่ยววันนั้นหรือไม่ มีร้านอาหารหรือไม่ มีบริการมัคคุเทศก์หรือพนักงานสำหรับการบรรยายหรือนำชมสถานที่หรือไม่ เป็นที่ที่มีความปลอดภัยมากน้อยเพียงใด เข้าถึงยากหรือง่ายแค่ไหน หรือต้องมีการเปลี่ยนยานพาหนะหรือไม่ ที่สำคัญแหล่งท่องเที่ยวแต่ละที่ควรมีลักษณะการเดินทางต่อเนื่องเป็นวงรอบไม่ย้อนไปมา และควรมีความหลากหลายของแหล่งท่องเที่ยวในรายการนำเที่ยวด้วย และถ้าเป็นไปได้ควรจ้ดนำเที่ยวโดยพาไปในจุดที่มีความสำคัญทางประวัติศาสตร์มากกว่าก่อนไปยังที่อื่น ๆ

ประการที่หก เป็นเรื่องที่ไม่เกี่ยวกับวิชาการแต่มีความสำคัญคือ ในเรื่องของเส้นทางการท่องเที่ยว โดยมากมัคคุเทศก์จะมอบความไว้วางใจแก่พนักงานขับรถได้ตัดสินใจ แต่ต้องอยู่บนพื้นฐานตามเส้นทางที่โปรแกรมระบุ ซึ่งโดยรวมแล้วมัคคุเทศก์ต้องทำงานร่วมกับพนักงานขับรถอยู่ตลอดเวลา ดังนั้นจึงต้องให้เกียรติแก่พนักงานขับรถเพราะเขาต้องอยู่กับเส้นทางตลอดเวลาซึ่งย่อมเข้าใจและรู้ถึงเส้นทางต่าง ๆ ได้ดีกว่ามัคคุเทศก์ยกเว้นเส้นทางไหนที่มัคคุเทศก์รู้จักดีก็ต้องบอกพนักงานขับรถในระหว่างเดินทางมัคคุเทศก์จะต้องรู้จักสังเกตสองข้างทาง เช่น สังเกตป้ายตามทางต่าง ๆ ตลอดเวลาเพื่อไม่ให้ไปในเส้นทางที่ผิดพลาด ในขณะที่เส้นทางในแหล่งท่องเที่ยวต่าง ๆ ก็เช่นกัน มัคคุเทศก์เองก็ต้องมีการเตรียมความพร้อมมาก่อนล่วงหน้าเพื่อให้มีอุปสรรคน้อยที่สุด

ประการที่เจ็ด การวางแผนเรื่องเส้นทางและข้อมูลในการนำเที่ยว ทุกครั้งที่รู้ว่าบริษัทนำเที่ยวได้มอบหมายงานการนำเที่ยวให้ไปนำเที่ยวในสถานที่ใดบ้างนั้น สิ่งแรกที่มีมัคคุเทศก์จะต้องเตรียมตัวคือ ทหารายละเอียดข้อมูลของแหล่งท่องเที่ยวที่จะต้องไปนำเที่ยว ถึงแม้ว่ามัคคุเทศก์จะเคยนำเที่ยวในที่นั้น ๆ มาก่อนแล้วก็ตาม แต่ควรมีการศึกษาเพิ่มเติม เนื่องจากข้อมูลอาจมีการเปลี่ยนแปลงและความรู้อาจลืมนั่นได้ การได้ทบทวนความรู้จึงเป็นสิ่งจำเป็น โดยเฉพาะการนำเที่ยวในเส้นทางที่เน้นโบราณสถานประวัติศาสตร์ประเพณีวัฒนธรรมนั้น อาจจะต้องใช้ความรู้ความเข้าใจอย่างลึกซึ้งต้องศึกษามาเป็นระยะเวลายาวนานพอสมควร ที่สำคัญมัคคุเทศก์จะต้องมีความจำเป็นพิเศษเนื่องจากการนำเที่ยวในลักษณะดังกล่าว จำต้องอาศัยความเชี่ยวชาญเฉพาะ ต้องหมั่นจดจำทบทวนข้อมูลมิให้หลงลืม และติดตามข้อมูลใหม่อยู่ตลอดเวลา

ประการที่แปด ในเรื่องของโปรแกรมนำเที่ยวที่มีการปรับเปลี่ยน คือบางที่มีมัคคุเทศก์คิดว่าทางบริษัทวางแผนจัดรายการมาอย่างดีแล้ว ซึ่งในความเป็นจริงก็อาจเป็นเช่นนั้น แต่บางครั้งก็ไม่สามารถนำเที่ยวให้เป็นไปตามโปรแกรมได้ทั้งหมด ดังนั้นมัคคุเทศก์ที่มีประสบการณ์เดินทางต้องแนะนำหรือบอกบริษัทนำเที่ยวได้ว่า โปรแกรมหรือรายการนำเที่ยวนั้นมีข้อผิดพลาดหรือควรจะมีเพิ่มเติมอะไรตรงไหน ที่สำคัญหากเป็นมัคคุเทศก์ที่มีประสบการณ์น้อยก็ต้องมีการวางแผนศึกษารายละเอียดของโปรแกรมให้มากขึ้น ตรงไหนไม่เข้าใจก็ให้สอบถามจากคนจัดทัวร์หรือผู้ให้งานของบริษัททันที (อดิศร ศักดิ์สูง, 2554)

2.2 แนวคิดเกี่ยวกับเส้นทางการท่องเที่ยวและการเชื่อมโยงเส้นทางการท่องเที่ยว

2.2.1 แนวคิดด้านเส้นทางการท่องเที่ยว

รูปแบบทางพื้นที่ (Spatial Patterns) ของการเดินทางติดต่อระยะทาง (Distance) จะมีอิทธิพลสูงต่อการเดินทาง โดยมีปฏิสัมพันธ์ในทิศทางที่ตรงกันข้าม กล่าวคือในระยะทางที่มากขึ้นการเดินทางระหว่างจุดจะน้อยลง ซึ่งสามารถอธิบายได้โดยหลักการของการเสื่อมถอยของระยะทาง (Distance Decay) อันแสดงถึงลักษณะของระดับความสัมพันธ์ทางพื้นที่ที่มีความสัมพันธ์กับระยะทาง โดยที่พื้นที่ที่อยู่ในภูมิภาคใกล้กันจะมีปฏิสัมพันธ์ (Interaction) ต่อกันมากกว่าพื้นที่ที่ห่างไกลกัน (วัลลภ ทองอ่อน, 2547)

นอกจากนี้ Hay (1961 อ้างถึงใน วัลลภ ทองอ่อน, 2547) ได้แสดงให้เห็นว่า นอกจากระยะทางจะมีผลต่อการเดินทางแล้วลักษณะของการคมนาคมขนส่งก็จะทำให้เกิดความแตกต่างของการเดินทางระหว่างจุดต่อจุดโดยที่ลักษณะของการขนส่งแต่ละประเภทก็จะมีหลักการทางเทคนิคแตกต่างกัน ดังนี้

- 1.) ทางรถไฟ (Railroads) โดยหลักการทางเทคนิคของทางรถไฟจะใช้หลักการคือ การกีดขวางการเคลื่อนที่น้อยที่สุด ยืดหยุ่นน้อย ไว้วางใจได้ปลอดภัยสูง ซึ่งจะใช้หลักการขนส่งสินค้าที่มีความทะอะทะ (bulk)
- 2.) ทางรถยนต์ (High Ways) ทางรถยนต์การขนส่งมีตามสะดวก รวดเร็ว สามารถขนส่งในเส้นทางเฉพาะได้ โดยหลักการแล้วทางรถยนต์จะใช้ขนส่งที่เป็นเฉพาะตัว (Individual Transport)
- 3.) ทางน้ำ (Waterways) การขนส่งทางน้ำจะใช้เพื่อขนส่งสิ่งที่มีน้ำหนักสูง แต่ใช้เครื่องจักรแรงม้าต่ำ มีการเคลื่อนที่ช้า
- 4.) ทางอากาศ (Airways) การขนส่งทางอากาศต้องใช้สำหรับการขนส่งที่ต้องการความเร็วสูง ระยะทางไกล
- 5.) ทางท่อ (Pipelines) การขนส่งทางท่อใช้ขนส่งของที่ต้องส่งอย่างต่อเนื่อง (Continuous Flow) ในปริมาณมากและปลอดภัย ส่วนใหญ่จะใช้ขนส่งของเหลว

2.2.2 แบบจำลองการเดินทาง

William และ Zelinsky (อ้างถึงใน วัลลภ ทองอ่อน, 2547) ได้แสดงความคิดเห็นว่า รูปแบบของการเดินทางจะขึ้นอยู่กับปัจจัยหลายด้านที่ครอบคลุมในด้านต่าง ๆ ดังนี้

1.) ระยะทางในพื้นที่ (Spatial Distance) ระยะทางในพื้นที่จากจุดเริ่มต้น (Origin) สู่อุณหภูมิปลายทาง (Destination) จะเป็นปัจจัยที่กำหนดเวลาในการท่องเที่ยวและค่าใช้จ่ายในการท่องเที่ยว

2.) การติดต่อสืบเนื่องระหว่างชาติจากอดีตถึงปัจจุบัน (International Connectivity) การสัมพันธ์ทางการเดินทาง วัฒนธรรมและการเชื่อมโยงระหว่างประเทศจะทำให้ส่งผลต่อการท่องเที่ยวที่ดี เช่น แคนาดา กับ สหรัฐอเมริกา เป็นต้น

3.) การได้รับประโยชน์ร่วมระหว่างการไหลโยงของนักท่องเที่ยว (Reciprocity of Travel Flows) เมื่อมีการไหลโยงของนักท่องเที่ยว ทุกจุดจะต้องได้รับผลประโยชน์ร่วมกันอย่างเท่าเทียม

4.) แรงดึงดูดของประเทศ (Attractiveness) ปัจจัยภายในของประเทศปลายทาง เช่น ภูมิประเทศ ภูมิอากาศ วัฒนธรรม กิจกรรมกีฬา ฯลฯ จะเป็นแรงดึงดูดที่สำคัญให้นักท่องเที่ยวเข้าพื้นที่ เช่น แลบคาริเบียน ฮาวาย

จากแนวคิดดังกล่าวจะทำให้เห็นถึงการถ่ายโยงของนักท่องเที่ยว จากจุดเริ่มต้นสู่ปลายทาง และการเชื่อมโยงการเดินทางโดยยึดหน้าที่ของระยะทางและค่าใช้จ่าย ทำให้ได้แนวคิดที่ว่า การถ่ายโยงของนักท่องเที่ยวจะขึ้นอยู่กับปัจจัยดังกล่าว และความหนาแน่นในพื้นที่ของนักท่องเที่ยวจะลดลง เมื่อมีการแผ่กระจายนักท่องเที่ยว (วัลลภ ทองอ่อน, การศึกษาเส้นทางการท่องเที่ยวจากอำเภอ แม่สอด จากจังหวัดตากสู่เมืองมะละแหม่ง สหภาพเมียนมาร์ : เส้นทางการพัฒนาวัฒนธรรมชาติและการค้า, 2547)

2.2.3 แนวคิดเกี่ยวกับการเชื่อมโยงเส้นทางการท่องเที่ยว

การจัดเส้นทางสัญจรเพื่อการท่องเที่ยว คือ เส้นทางที่กำหนดขึ้นเพื่อให้นักท่องเที่ยวสามารถพบเห็นหรือเข้าชมจุดต่าง ๆ ได้ง่าย สะดวก ปลอดภัย ได้รับความรู้ และความเพลิดเพลิน จากเส้นทางที่จัดทำขึ้น เส้นทางท่องเที่ยวอาจเกิดขึ้นโดยอนุมัติจากการที่นักท่องเที่ยวหลายๆกลุ่ม ใช้เส้นทางเดิมอยู่เป็นประจำ เส้นทางท่องเที่ยวนี้อาจเป็นเส้นทางรถยนต์ ทางเท้า หรือทางอื่น ๆ อาจใช้ร่วมกับเส้นทางสัญจรปกติของเมือง หรืออาจเป็นการกำหนดเส้นทางขึ้นมาเฉพาะพิเศษ (วิฑูรย์ เหลียวรุ่งเรือง และคณะ, 2547 อ้างถึงใน วัลลภ ทองอ่อน, 2547)

ข้อพิจารณาในการจัดเส้นทางสัญจรเพื่อการท่องเที่ยว

1.) การกำหนดเส้นทาง การพิจารณากำหนดเส้นทางท่องเที่ยวควรสำรวจ และสังเกตจากพฤติกรรมของนักท่องเที่ยวที่เป็นอยู่ ประกอบกับแนวโน้มที่ควรจะเป็นในการจัดเส้นทางควรเริ่มต้น

จากการพิจารณาตำแหน่งของแหล่งท่องเที่ยวประเภทต่าง ๆ จัดลำดับความสำคัญและความน่าสนใจ จากนั้นจึงพิจารณาความสามารถในการเชื่อมต่อแหล่งท่องเที่ยวต่าง ๆ เข้าด้วยกัน

2.) การจัดเส้นทางในลักษณะวงจร ทำให้นักท่องเที่ยวได้พบเห็นสิ่งแปลกใหม่ เกิดความเพลิดเพลินตลอดทางโดยไม่ต้องย้อนกลับมาทางเดิม นักท่องเที่ยวอาจเกิดความรู้สึกเบื่อและเสียเวลา ข้อดีอีกประการหนึ่ง คือ สะดวกสำหรับนักท่องเที่ยวกลุ่มย่อยที่ต้องการทิ้งพาหนะ ของตนเองไว้ยังจุดเดิม อาจจัดให้มีการเดินทางสองลักษณะ เช่น เริ่มต้นด้วยการเดินเท้าไประยะหนึ่ง แล้วจึงเปลี่ยนเป็นการสัญจรทางเรือในขากลับ ซึ่งนักท่องเที่ยวจะได้พักผ่อนไปในตัวระหว่างขากลับ หรืออาจจัดในลักษณะทางเดียว โดยมีจุดเริ่มต้นและจุดสุดท้ายแยกกันอยู่ตามความเหมาะสม เช่นกรณีแหล่งท่องเที่ยวกระจายห่างไกลกัน เช่น แหล่งท่องเที่ยวอยู่ริมน้ำ เป็นต้น เส้นทางลักษณะนี้จะไม่มีปัญหาสำหรับการท่องเที่ยวแบบกลุ่ม เพราะยานพาหนะสามารถไปรอรับอยู่ที่จุดใดก็ได้

3.) การจัดเส้นทางให้มีความแตกต่าง การกำหนดเส้นทางอาจจัดทำขึ้นหลายเส้นทาง หรือหลายระบบก็ได้ภายในเมือง ๆ หนึ่ง เพื่อเป็นทางเลือกสำหรับนักท่องเที่ยวที่มีเวลาอย่างน้อยต่างกัน ความแตกต่างกัน อันเนื่องมาจากความสนใจของนักท่องเที่ยว เช่น เส้นทางสำหรับผู้สนใจศิลปะและวัฒนธรรม อาจพานักท่องเที่ยวไปตามแม่น้ำลำคลอง เพื่อดูชีวิตความเป็นอยู่ และ สภาพบ้านเมือง หรืออาจเป็นเส้นทางที่มีความหลากหลายและน่าสนใจหลายด้านรวมกันอยู่

4.) ควบคุมเส้นทางและรูปแบบของการสัญจรไม่ให้เกิดความสับสน การเข้าถึงและเดินทาง ต้องควบคุมได้ง่ายและไม่สับสน

5.) การให้ข้อมูลข่าวสาร ในเส้นทาง จัดทำการประชาสัมพันธ์ให้ข้อมูลกับนักท่องเที่ยวตลอดทางอย่างสม่ำเสมอ ด้วยระบบป้ายหรือด้วยวิธีอื่น ๆ เพื่อช่วยบอกทิศทางตำแหน่งที่ตั้งและระยะทาง เช่น ช่วยนักท่องเที่ยวกำหนดทิศทางด้วยที่หมายตา การสร้างความต่อเนื่องของเส้นทาง ด้วยการใช้วัสดุปูพื้นทางเท้าที่เหมือนกันไปตลอดทาง หรือใช้วัสดุพืชพันธุ์ที่เหมือนกันไปตลอดแนว เป็นต้น

6.) พิจารณาจัดประเภทของพาหนะตามสภาพภูมิประเทศและภูมิอากาศเส้นทางท่องเที่ยว อาจใช้พาหนะในการเดินทางต่างกัน ทำให้เกิดความน่าสนใจแตกต่างกันตามความเหมาะสมกับสภาพภูมิประเทศ ภูมิอากาศ และลักษณะเฉพาะตัวของเมืองนั้น ๆ

7.) ปรับปรุงบริเวณจุดเริ่มต้นของเส้นทาง จุดเริ่มต้นของเส้นทางท่องเที่ยวมักจะอยู่ย่านใจกลางเมือง เข้าถึงได้ง่าย มีข้อมูลต่าง ๆ รวมอยู่ ซึ่งนักท่องเที่ยวจะใช้ตัดสินใจวางแผนการเดินทาง มีสิ่งอำนวยความสะดวก เช่น ที่จอดรถ ที่พักคอย ห้องน้ำ เป็นต้น ในเมืองหนึ่ง ๆ อาจจัดให้

มีเส้นทางทัศนจรหลาย ๆ เส้นทาง ดังนั้นจุดเริ่มต้นนี้ไม่จำเป็นต้องมีจุดเดียว แต่อาจกระจายกันอยู่ตามบริเวณที่มีแหล่งท่องเที่ยวรวมกลุ่มกันอยู่ก็ได้

8.) ความต่อเนื่องกับเส้นทางท่องเที่ยวภายนอกเมือง เส้นทางท่องเที่ยวไม่ควรจะจำกัดอยู่ภายในเมืองเท่านั้น แต่ควรต่อเนื่องกับเส้นทางท่องเที่ยวภายนอกเมืองด้วย ซึ่งอาจเป็นเส้นทางเดียวกันหรือต่อเนื่องกันเป็นบางส่วนก็ได้

9.) จัดสิ่งอำนวยความสะดวกตามสมควร เช่น ร้านอาหาร ร้านขายของเล็ก ๆ และอาจรวมถึงร้านขายของที่ระลึกต่าง ๆ ด้วย ในกรณีเป็นจุดเริ่มต้นของเส้นทางที่มีอัตราการเข้าออกค่อนข้างสูง ส่วนบริการ เช่น จุดพักคอย จุดนัดหมาย จะต้องให้ความสะดวกสบายและมองเห็นได้ชัดเจนไม่สับสน

10.) ส่วนบริการทางด้านข้อมูลต่าง ๆ เกี่ยวกับตัวเมือง อาจอยู่ในรูปของแผ่นประกาศ เอกสารแจก หรือเจ้าหน้าที่ให้ข้อมูล ข้อมูลดังกล่าวประกอบด้วย ข้อมูลเกี่ยวกับจุดสนใจต่าง ๆ ในเมือง ข้อมูลเกี่ยวกับที่พัก ร้านอาหาร การสัญจร รวมถึงกิจกรรมการท่องเที่ยวที่เกิดขึ้นในเมือง เพื่อให้นักท่องเที่ยวสามารถช่วยเหลือตัวเองได้

11.) ลักษณะทางกายภาพของสิ่งก่อสร้างและสิ่งอำนวยความสะดวกควรเป็นรูปแบบของศิลปวัฒนธรรมที่เป็นเอกลักษณ์ของเมืองที่นำมาปรับปรุงให้สอดคล้องกับความสะดวกในการให้บริการ

12.) นอกจากนี้แล้วการดูแลรักษาสถานที่และส่วนบริการต่าง ๆ ให้สะอาดเรียบร้อยและใช้งานได้อยู่ตลอดเวลาเป็นสิ่งสำคัญเช่นกัน

2.3 แนวคิดการวิเคราะห์และจัดเส้นทางท่องเที่ยว

การวิเคราะห์รูปแบบการเดินทางคือ การดูรูปแบบการเดินทาง โดยใช้แบบจำลองพื้นที่และเวลาทางภูมิศาสตร์ หรือการมุ่งเน้นไปที่กลุ่มนักท่องเที่ยวในโหมดการเดินทางที่แตกต่างกัน

2.3.1 การแบ่งกลุ่มนักท่องเที่ยวตามโหมดการเดินทาง

การแบ่งส่วนนี้จะขึ้นอยู่กับรูปแบบ Campbell (1966) เป็นหลัก ซึ่งคำอธิบายของการเดินทางตามโหมดการเดินทาง มีดังนี้

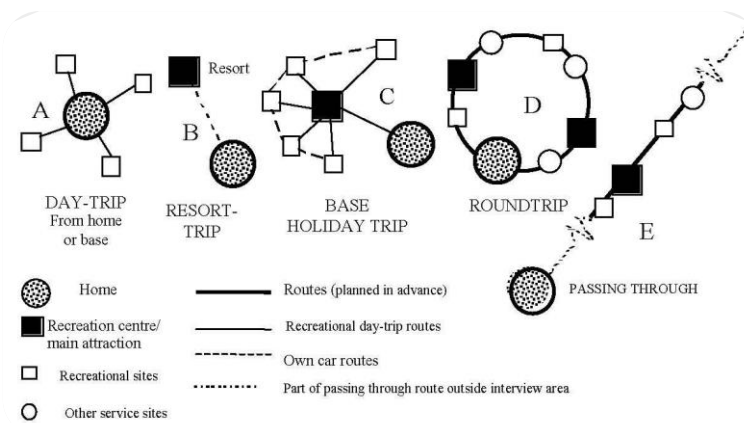
1.) ทริปวันเดียว เป็นทริปที่เริ่มต้นและสิ้นสุดที่บ้านในวันเดียวกัน เป็นการท่องเที่ยวในระยะเวลาสั้นๆ บางครั้งเรียกว่า “ทัศนศึกษา”

2.) ทริปรีสอร์ท เป็นการเดินทางไปยังสถานที่สำหรับการพักอาศัย นักท่องเที่ยวเหล่านี้มักได้รับการสนับสนุนในแง่ของการตลาด ด้วยเหตุผลที่ว่า การพำนักระยะยาวในภูมิภาค จะทำให้นักท่องเที่ยวที่เข้ามาพักสร้างกำไรให้กับสถานที่พักอาศัยหรือรีสอร์ทได้มากขึ้น ซึ่งบางรีสอร์ทอาจจะขยายไปยัง "พื้นที่ปลายทาง" ด้วย

3.) ทริปท่องเที่ยวช่วงวันหยุด ทริปยอดเยี่ยมที่เป็นการเดินทางจากบ้านไปยังอีกที่พักหนึ่ง ซึ่งจะพักอาศัยในสถานที่แห่งนี้นานกว่าสามคืน นักท่องเที่ยวเหล่านี้ใช้เวลาเดินทางหนึ่งวันจากสถานที่พักเพื่อไปเยี่ยมชมสถานที่ท่องเที่ยวที่น่าสนใจ

4.) การดำเนินการทัวร์แบบเดินทางไป - กลับ โดยรถบัสหรือรถไฟ นักท่องเที่ยวที่ได้ไปเที่ยวสถานที่ใหม่ๆ ทุกวันนั้นต้องขึ้นอยู่กับข้อกำหนดเส้นทางรถไฟหรือเส้นทางรถประจำทางในท้องถิ่น ซึ่งการเยี่ยมชมสถานที่ท่องเที่ยวในตอนกลางวัน หรือเพียงการนอนพักผ่อนที่โรงแรมของกลุ่มนักท่องเที่ยวเหล่านี้ มักจะอยู่ในช่วงเวลาสั้นๆ

5.) การเดินทางท่องเที่ยวไป - กลับโดยรถยนต์ส่วนตัว เพื่อการพักผ่อนหย่อนใจ เป็นหลักการที่จัดขึ้นในรูปแบบหนึ่งของการดำเนินการทัวร์ แต่การขับรถส่วนตัวนั้นมีอิสระมากขึ้นในการเลือกเยี่ยมชมสถานที่ท่องเที่ยวหรือแวะพักระหว่างการเดินทางได้ (Thor Flognfeldt jr, 2005)



ภาพที่ 1 โหมดการเดินทางตามรูปแบบ Campbell / Flognfeldt

ที่มา : <https://journals.openedition.org> (2548)

2.4 นโยบายและกลยุทธ์ในการพัฒนาการท่องเที่ยว

2.4.1 นโยบายการท่องเที่ยวของจีน (ปี 2013-2020)

1.) การที่มีเวลาเพียงพอสำหรับการท่องเที่ยวในประเทศ

เป็นมาตรการด้านความต้องการเพื่อพัฒนาอุตสาหกรรมการท่องเที่ยวของจีนโดยการบังคับใช้ระเบียบข้อบังคับเกี่ยวกับสิทธิการลาหยุดประจำปีที่ได้รับอนุญาตตามกฎหมายสำหรับแรงงานชาวจีน

2.) การที่มีสภาพแวดล้อมที่ดีสำหรับการท่องเที่ยวในประเทศ

มาตรการนี้มีวัตถุประสงค์เพื่อเพิ่มความพร้อมในการเข้าถึงแหล่งท่องเที่ยวที่สำคัญ

3.) การปรับโครงสร้างพื้นฐานให้ดีขึ้นสำหรับการท่องเที่ยวในประเทศ

รัฐบาลจีนมีเป้าหมายที่จะเพิ่มสิ่งอำนวยความสะดวกด้านการท่องเที่ยวและชี้ให้เห็นความจำเป็นในการปรับปรุงการเข้าถึงการท่องเที่ยวสำหรับผู้ที่มีความต้องการเพิ่มเติม

4.) การพัฒนาการจัดกิจกรรมการท่องเที่ยวในประเทศ

เป็นมาตรการด้านอุปทาน ซึ่งมีเป้าหมายในพัฒนาอุตสาหกรรมการท่องเที่ยวของจีนผ่านการสร้างการท่องเที่ยวใหม่ ๆ ขึ้นมา เช่น การท่องเที่ยวทางกีฬา การท่องเที่ยวทางการแพทย์

5.) การพัฒนาบริการสาธารณะสำหรับการท่องเที่ยวในประเทศ

นโยบายในส่วนนี้มีความสอดคล้องกับนโยบายการท่องเที่ยวในประเทศ และมีกำหนดที่จะสร้างบริการข้อมูลท่องเที่ยวใหม่ ๆ รวมถึงป้ายถนนและเว็บไซต์ต่าง ๆ ด้วย

6.) การเพิ่มคุณภาพในการให้บริการสำหรับการท่องเที่ยวในประเทศ

มาตรการสุดท้าย คือ เป้าหมายในการพัฒนามาตรฐานการบริการและคุณภาพสำหรับอุตสาหกรรมท่องเที่ยวในประเทศจีนรวมทั้งระบบรับประกันคุณภาพเพื่อการท่องเที่ยวและการพักผ่อน (JAMES KENNELL, 2013)

2.4.2 นโยบายส่งเสริมการท่องเที่ยวเมืองซีอาน

นครซีอานได้ประกาศนโยบาย “72 hours visa free” หรือ “过境免签政策” สำหรับ 51 ประเทศ เพื่อส่งเสริมการท่องเที่ยวซีอาน และการใช้ท่าอากาศยานซีอานมีการบังคับใช้ใน

เดือนมิ.ย. 2557 เป็นต้นไป นับเป็นเมืองที่ 8 ของประเทศจีน ที่มีการประกาศใช้มาตรการดังกล่าว สรุปรายละเอียดและข้อพิจารณาได้ ดังนี้ (กรมเอเชียตะวันออก กระทรวงการต่างประเทศ, 2557)

1.) การประกาศมาตรการ 72 hours visa free สำหรับ 51 ประเทศ

กรณีเปลี่ยนเครื่องที่ทำอากาศยานชิวานเสียนหยาง โดยผู้โดยสารจะต้องมีบัตรโดยสารยืนยันการเดินทางไปประเทศที่สาม (ที่ต้องออกเดินทางภายใน 72 ชม.) มาตรการดังกล่าวคล้ายกับการประกาศมาตรการฯ ของหลายเมืองในประเทศจีนก่อนหน้านี้ ซึ่งสถานะล่าสุดมีการประกาศใช้แล้วใน สนามบินของ 8 เมือง คือ กรุงปักกิ่ง นครเซี่ยงไฮ้ กว่างโจว เจิงตู เสียนหยาง ต้าเหลียน ฉงชิ่ง และนครชิวาน โดยครอบคลุม 51 ประเทศเหมือนกัน

2.) การผลักดันการเปิดเส้นทางบินใหม่จากนครชิวาน

นอกจากสอดคล้องกับมาตรการผลักดันให้นครชิวานเป็น International Metropolis ภายในปี 2020 แล้ว ยังสอดคล้องกับการยกให้นครชิวานเป็นจุดสำคัญภายใต้ยุทธศาสตร์เขตเศรษฐกิจเส้นทางสายไหม (Silk Road Economic Belt) ของจีน ล่าสุดทราบว่าจะมีการเปิดเที่ยวตรงชิวาน-สิงคโปร์ โดยสายการบินโลว์คอสต์ไทเกอร์แอร์ (ตั้งแต่ 15 พ.ค. 2557) และจะมีการเปิดเที่ยวบินไปยังกรุงมอสโกและกรุงปารีส ภายในปี 2557



ภาพที่ 2 51 ประเทศที่ได้รับนโยบาย 72 hours visa free

ที่มา : <http://www.eastasiawatch.in.th> (2557)

2.5 สภาพภูมิศาสตร์ของเมืองซีอาน

2.5.1 ลักษณะภูมิประเทศและที่ตั้ง

ซีอานเป็นเมืองที่อยู่ในมณฑลส่านซี ตั้งอยู่ทางภาคตะวันออกเฉียงเหนือของประเทศจีน ซึ่งมณฑลส่านซีประกอบด้วยลักษณะภูมิประเทศที่แตกต่างกันจากเหนือจรดใต้แบ่ง 3 ลักษณะ ดังนี้

1.) ที่ราบสูงส่านซีทางตอนเหนือ หรือ สานเปย (Northern Shaanxi Plateau or Shaanbei)

2.) ที่ราบกวนจง (Guanzhong Plain) ตอนกลางของมณฑล เป็นพื้นที่ลุ่มมีแม่น้ำไหลผ่าน จึงเป็นพื้นที่ที่มีความอุดมสมบูรณ์ เป็นที่ตั้งของเมืองสำคัญต่าง ๆ เช่น นครซีอาน เมืองเสียนหยาง เมืองเว่ยหนาน และเมืองเป่าจี

3.) แนวเทือกเขาฉินหลิง หรือ ส่านหนาน (Qin Ling Mountain Range or Shaannan) ทางตอนใต้ ถือเป็นเส้นแบ่งเขตของมณฑล พื้นที่ส่วนใหญ่อยู่สูงกว่าระดับน้ำทะเล 1,000-2,000 เมตร จึงไม่เหมาะกับการทำเกษตรกรรม และเป็นพื้นที่ค่อนข้างยากจน

นอกจากนี้ มีภูเขาที่สำคัญ ได้แก่ ภูเขาไท่ปาย (สูงกว่าระดับน้ำทะเล 3,767 เมตร) และภูเขาฮว่าหลง (สูงกว่าระดับน้ำทะเล 2,917 เมตร) มณฑลส่านซีมีแม่น้ำสายสำคัญ ได้แก่ แม่น้ำเว่ย แม่น้ำจิง แม่น้ำลั่ว และแม่น้ำอู่ตัง ซึ่งไหลไปทางทิศตะวันออกเฉียงใต้สู่ม่านน้ำเหลือง (ศูนย์ธุรกิจไทยในจีน, 2556)

ซีอานตั้งอยู่ใจกลางประเทศตอนกลางลุ่มแม่น้ำหวงเหอ (Yellow river) ถือเป็นเมืองหน้าด่านที่จะเข้าสู่ภาคตะวันออกเฉียงเหนือของประเทศจีน เชื่อมภูมิภาคตะวันออกเฉียงเหนือและภาคกลางเข้ากับภาคตะวันตกเฉียงเหนือและตะวันตกเฉียงใต้เข้าด้วยกัน มีพื้นที่ติดกับ 8 มณฑล และเขตปกครองตนเอง ทิศเหนือติดกับเขตปกครองตนเองหนิงเซี่ยและมองโกเลีย ทิศตะวันออกเฉียงเหนือติดกับมณฑลชานซี ทิศตะวันออกติดกับมณฑลเหอหนาน ทิศตะวันตกติดกับมณฑลกานซู และทิศใต้ติดกับมณฑลชื้อชวนและหูเป่ย์ จากเหนือจรดใต้อาวุธประมาณ 1,000 กิโลเมตร ตะวันออกจรดตะวันตกยาวประมาณ 360 กิโลเมตร (LINE THAI, 2560)

ซีอานมี 4 อำเภอ แบ่งเป็น 9 เขต ขนาดพื้นที่รวม 9,983 ตารางกิโลเมตร ได้แก่ อำเภอหลานเถียน โจวจื่อ หู่เสี้ยน และเกาหลิง และเขต 9 เขต ประกอบด้วย ชินเฉิง หลินเปย เหลียนหู ป่าเฉียว เว่ยยาง เหยียนถ่า เหยียนเหลียง หลินจง ฉางอาน (LINE THAI, 2560)



ภาพที่ 3 แผนที่เมืองซีอาน

ที่มา : ผู้วิจัย (2562) ดัดแปลงข้อมูลจาก <https://static.airmosphere.net> (2019)

2.5.2 ลักษณะภูมิอากาศ

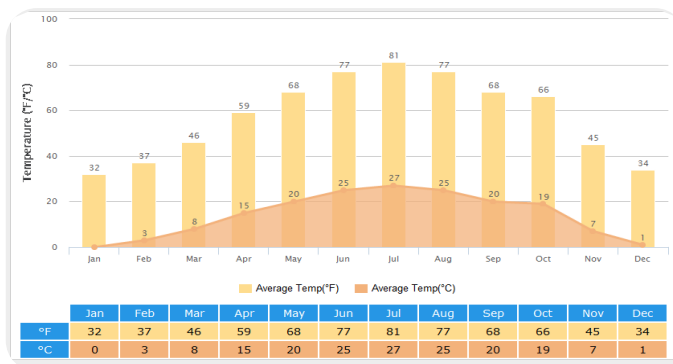
สภาพภูมิอากาศที่ซีอานแบ่งเป็น 4 ฤดู คือ ฤดูร้อน ฤดูใบไม้ร่วง ฤดูหนาว ฤดูใบไม้ผลิ ภูมิอากาศอบอุ่นแบบภาคพื้นทวีป คือ ค่อนข้างแห้งในฤดูแล้ง มีฤดูใบไม้ผลิและใบไม้ร่วงค่อนข้างสั้น แต่มีช่วงอากาศหนาวเย็นและอากาศร้อนที่ค่อนข้างยาวนาน

ฤดูใบไม้ผลิ ตั้งแต่เดือนมีนาคม-พฤษภาคม เป็นอีกช่วงหนึ่งที่เหมาะสมแก่การท่องเที่ยว เนื่องจากมีอากาศเย็นสบาย ช่วงเดือนมีนาคมอุณหภูมิเฉลี่ยอยู่ที่ 10 องศาเซลเซียส โดยอุณหภูมิจะเริ่มอุ่นขึ้น เมื่อเข้าสู่ช่วงกลางเดือนเมษายน อุณหภูมิเฉลี่ยประมาณ 19 องศาเซลเซียส

ฤดูร้อน ตั้งแต่เดือนมิถุนายน-สิงหาคม อากาศจะค่อนข้างร้อน ช่วงนี้อุณหภูมิเฉลี่ย 27 องศาเซลเซียส

ฤดูใบไม้ร่วง ตั้งแต่เดือนกันยายน-ตุลาคม ช่วงนี้ถือเป็นฤดูกาลท่องเที่ยวที่ได้รับความนิยมมากที่สุด เนื่องจากอากาศเย็นสบายและได้เจอทิวทัศน์ใบไม้เปลี่ยนสี มีอุณหภูมิเฉลี่ยอยู่ที่ 18 องศาเซลเซียส

ฤดูหนาว ตั้งแต่เดือนพฤศจิกายน-กุมภาพันธ์ โดยมีอุณหภูมิสูงเฉลี่ยประมาณ 3 องศาเซลเซียส ซึ่งในเดือนมกราคมจะหนาวที่สุดของปี เฉลี่ยประมาณ 0 องศาเซลเซียส สถานที่ท่องเที่ยวถูกปกคลุมไปด้วยหิมะ (B Panda Team, 2558)



ภาพที่ 4 อากาศและอุณหภูมิเฉลี่ยในแต่ละเดือนของซีอาน
ที่มา : <https://www.travelchinaguide.com> (2562)

2.5.3 ประชากร

ซีอานมีพลเมือง 7.5 ล้านคน 2.0 ล้านครอบครัว เป็นชาย 3.8 ล้านคน หญิง 3.6 ล้านคน เป็นประชากรในเขตชนบท 6.7 ล้านคน และผู้ที่มิได้มีอาชีพทางเกษตรกรรม 3.4 ล้านคน

2.5.4 เศรษฐกิจ

ข้อได้เปรียบด้านตำแหน่งที่ตั้งทำให้ซีอานเป็นเมืองศูนย์กลางสำคัญทางการค้าการเงิน ขาวสารรวมทั้งการคมนาคม นครซีอานยังเป็นจุดบรรจบกันของเขตเศรษฐกิจสำคัญสองเขตคือ เป็นศูนย์กลางการคมนาคมและหน้าด่านเชื่อมเขตภูมิภาคตะวันตกเฉียงเหนือไ่ล่งตะวันตกเฉียงใต้ผ่านที่ราบตอนกลางได้แม่น้ำหวงเหอ และเชื่อมเขตตะวันออกเข้ากับเขตภาคเหนือของจีน

1.) ด้านอุตสาหกรรม

นครซีอานเป็นศูนย์กลางอุตสาหกรรมที่ใหญ่ที่สุดในภูมิภาคตะวันตกตอนกลาง ปัจจุบันมีบริษัทของรัฐบาลกลาง รัฐบาลมณฑล รัฐบาลนคร จัดตั้งอยู่ในซีอานจำนวน 77 , 71, และ 637 บริษัท ตามลำดับรวม 785 บริษัท จัดเป็นบริษัทขนาดใหญ่ 80 บริษัท ขนาดกลาง 70 บริษัท ขนาดเล็ก 635 บริษัท เป็นบริษัทที่รัฐถือหุ้นควบคุมอยู่ 367 บริษัท และรัฐไม่ได้ครอบครองหุ้น 418 บริษัท มีพนักงานในกิจการอุตสาหกรรมราว 1.09 ล้านคน เป็นสัดส่วน 28% ของประชากรทั้งเมืองที่มีงานทำ รายได้เข้าคลังจากภาษีกิจการอุตสาหกรรมคิดเป็นสัดส่วน 48.5% ของรายได้ทั่วทั้งเมืองที่เก็บเข้าคลัง มูลค่าผลิตภัณฑ์นำเข้าส่งออกภาคอุตสาหกรรมคิดเป็นสัดส่วน 60% ขึ้นไปของมูลค่าการนำเข้าส่งออกทั้งหมดของเมือง ซึ่งเป็นพลังสำคัญสนับสนุนพัฒนาการทางเศรษฐกิจและเป็นพื้นฐานสังคมที่มีเสถียรภาพของเมืองนี้

2.) ด้านเกษตรกรรม

ผลผลิตหลักทางการเกษตรคือ ข้าวสาลี และข้าวโพด พืชเศรษฐกิจได้แก่ ฝ้าย วัสดุที่ได้จากพืชน้ำมัน ผัก ผลไม้ เป็นต้น การทำเกษตร เน้นข้อได้เปรียบด้านการผลิตหลัก 4 ด้าน คือ ข้าวและธัญพืช ปศุสัตว์ ผัก และผลไม้ มีการสร้างเขตสาธิตด้านการเกษตร เขตสาธิตการเพาะปลูก เขตสาธิตงานปศุสัตว์การเพาะเลี้ยงที่ได้มาตรฐาน ผลิตภัณท์มวลรวมภาคเกษตรกรรมของทั้งนครมีมูลค่า 6.8 พันล้านบาท

3.) ด้านการท่องเที่ยว

รายได้รวมการท่องเที่ยวของเมืองคิดเป็นสัดส่วน 15.7% ของมูลค่า GDP รวมของทั้งเมือง ซีอานถือเป็นแหล่งอันอุดมไปด้วยทรัพยากรการท่องเที่ยวที่มีประวัติศาสตร์และวัฒนธรรมอันโด่งดังระดับโลกแห่งหนึ่ง นครซีอานเป็นเมืองโบราณทางวัฒนธรรมที่สืบทอดต่อกันมายาวนานของชนชาวจีน มีประวัติศาสตร์การก่อตั้งเมืองยาวนานถึง 3,100 กว่าปี มีราชวงศ์ถึง 13 ราชวงศ์ เช่น ราชวงศ์โจว ฉิน ฮั่น ถึง เป็นต้น มาสร้างเมืองหลวงขึ้นที่นี่ ที่แห่งนี้ยังเป็นเมืองเปิดรับต่อโลกภายนอกและเป็นศูนย์กลางเศรษฐกิจ การเมืองและวัฒนธรรมที่เก่าแก่ที่สุด เส้นทางสายไหมอันเลื่องชื่อก็ได้ถือกำเนิดขึ้น ที่แห่งนี้

4.) ด้านการคมนาคม

การคมนาคมเจริญก้าวหน้า มีเที่ยวบินนานาชาติ กลายเป็นเมืองศูนย์กลางเส้นทางการบินนานาชาติที่ใหญ่เป็นอันดับ 4 ของประเทศ การก่อสร้างถนนหลวงใช้ ซีอานเป็นจุดศูนย์กลางสร้างระบบถนนให้มีลักษณะแผ่ขยายดังรูปร่างตัวอักษร มีการสร้างถนนเชื่อมต่อในลักษณะเป็นวงล้อมรอบเมือง เรียกว่าวงล้อมที่สอง และสาม เป็นต้น ทั้งยังสร้างทางเดินเท้าแบบสะพานลอยและทางข้ามถนนใต้ดิน เขตและอำเภอต่าง ๆ เชื่อมต่อสู่ทางด่วนยกระดับ (อาร์วายทีไอน์,2552)

2.5.5 ประวัติความเป็นมาของเมืองซีอาน

“ซีอาน” มีความหมายว่า ความสงบสุขทางตะวันตกหรือที่ในอดีตมีชื่อว่า “ฉางอาน” ที่หมายถึงความสงบสุขชั่วนิรันดร์ ซีอานเป็นเมืองที่มีอายุเก่าแก่ เกือบสามพันปี เดิมชื่อ เสียนหยาง (Xianyang) เคยเป็นเมืองหลวงของจีนถึง 13 ราชวงศ์ ตั้งแต่ประมาณ 1,100 ปี ก่อนคริสตกาล โดยเฉพาะอย่างยิ่ง ในช่วง 221-207 ปีก่อนคริสตกาลซึ่งเป็นยุค ราชวงศ์ฉิน ของฉินซีฮ่องเต้ หรือฉินซีหวงตี้ (Qin Shi Huang) จักรพรรดิผู้ได้รับการยอมรับว่าเป็นปฐมกษัตริย์แห่งแผ่นดินจีน ต่อมาในช่วงอีกกว่าพันปี ระหว่างปี 202 ก่อนคริสตกาล จนถึง ค.ศ. 907 ซึ่งเป็นยุคราชวงศ์ต่าง ๆ ของจีน ตั้งแต่ ราชวงศ์ฮั่นตะวันตก ราชวงศ์เว่ยตะวันตก ราชวงศ์โจวเหนือ ราชวงศ์สุย และ ราชวงศ์ถัง เมืองหลวงแห่งนี้ได้ถูกเรียกว่า ฉางอาน ในสมัยราชวงศ์ฮั่น นครฉางอานที่รุ่งเรืองก็กลายเป็นเมืองต้นทางค้าขายกับชนชาติตะวันตก ซึ่งในปัจจุบันเรียกว่า เส้นทางสายไหม (The Silk Road) และเมื่อราชวงศ์ถังล่มสลายลง ในราว ค.ศ. 907 ศูนย์อำนาจและเมืองหลวง ก็ถูกย้ายไปอยู่ที่เมืองอื่น และได้ถูกเปลี่ยนชื่ออีกครั้งเป็นซีอานในสมัยราชวงศ์หมิง (ค.ศ.1368-1644)

ปัจจุบันเมืองซีอานเป็นเมืองใหญ่ มีประชากรอาศัยอยู่ราวหกล้านคน แม้จะมีสิ่งปลูกสร้างใหม่เกิดขึ้นมากมาย แต่ในส่วนของเมืองเก่าที่ยังเหลืออยู่ รวมถึงกำแพงและประตูเมือง (City Wall) อายุราว 500 ปี ซึ่งสร้างในสมัยราชวงศ์หมิง และหลุมฝังหมาหย่ง ของจักรพรรดิฉินที่ได้รับความนิยมว่าเป็นสิ่งมหัศจรรย์อันดับที่แปดของโลก ก็ล้วนได้รับการอนุรักษ์ไว้เป็นอย่างดี (ไอเซียน สไมล์ทัวร์, 2561)



ภาพที่ 5 ภาพถ่ายใจกลางเมืองซีอาน

ที่มา : <https://www.latimes.com> (2562)

2.6 แหล่งท่องเที่ยวตามรอยราชวงศ์ที่สำคัญของจีนในซีอาน

2.6.1 แหล่งท่องเที่ยวในยุคราชวงศ์ฉิน

1.) สุสานกองทัพทหารดินเผาจีนซีฮ่องเต้ (Terracotta Warriors)

ที่ตั้ง : ตั้งอยู่ที่อำเภอหลินถิง ทางตะวันออกเฉียงเหนือของซีอาน

ประวัติความเป็นมา : จีนซีฮ่องเต้ก่อนเสียชีวิตได้สร้างสุสานเอาไว้และให้ช่างสร้างเครื่องปั้นดินเผาทหารอันมากมายฝังไว้ด้านตะวันออกห่างสุสาน 1,500 เมตร เพื่อเป็นกองทัพที่เฝ้าสุสาน (อันอันแทรเวล, 2554) สุสานฉินสี่หวงเริ่มก่อสร้างในสมัยฉินสี่หวง ใช้ระยะเวลาก่อสร้างประมาณ 38 ปี ตั้งแต่ปี 246 – 208 ก่อนคริสตกาล ซึ่งอาณาเขตพื้นที่ของสุสานรวมทั้งสิ้น 2,180 ตร.กม. แบ่งออกเป็นพระราชฐานชั้นในและพระราชฐานชั้นนอก ภายในสุสานใช้บรรจุพระบรมศพของจีนซีฮ่องเต้ ทริพย์สมบัติต่าง ๆ ตลอดจนกองกำลังทหาร นางสนมและนางกำนัล รถม้าและขุนพลทหาร ที่สร้างมาจากดินเผาจำนวนมาก เพื่อเป็นตัวแทนของข้าราชการในการร่วมเดินทางไปยังปรโลกของจีนซีฮ่องเต้ นอกจากนี้สุสานจีนซีฮ่องเต้ยังได้รับการคัดเลือกจากองค์กรยูเนสโกให้เป็นมรดกโลกทางวัฒนธรรมในปี พ.ศ. 2530 (บริษัท มีทวิ ทัวร์ จำกัด, 2563)

กิจกรรม : เดินชมความยิ่งใหญ่ของสุสานจีนซีฮ่องเต้ ซึ่งมีโบราณที่เป็นกองทัพทหารดินเผา สรรพอาวุธ รถม้าและม้าศึก จำนวนกว่า 7,400 ชิ้น เพื่อเรียนรู้ประวัติศาสตร์ของจีนซีฮ่องเต้



(ก) ภายในสุสานกองทัพทหารดินเผาจีนซี



(ข) วัตถุโบราณที่สร้างจากดินเผา

ภาพที่ 6 สุสานกองทัพทหารดินเผาจีนซีฮ่องเต้

ที่มา : (ก) <https://www.nytimes.com> (2561)

(ข) <https://www.thejakartapost.com> (2559)


2.6.2 แหล่งท่องเที่ยวในยุคราชวงศ์ฮั่น

สุสานอันหยางหลิง (Han Yang Ling)

ที่ตั้ง : ตั้งอยู่ที่หมู่บ้านจางเจียววาน ทางเหนือของเมืองซีอาน มณฑลส่านซี

ประวัติความเป็นมา : เป็นสุสานของจักรพรรดิฮั่นจิ้งตี้ และจักรพรรดินี ในราชวงศ์ฮั่นตะวันตก สถานที่นี้เป็นแหล่งท่องเที่ยวล่าสุดแห่งหนึ่งของเมืองซีอานที่เพิ่งเปิดให้เข้าชมเมื่อปลายปี 1999 เอกลักษณ์ที่สร้างชื่อเสียงให้กับสถานที่แห่งนี้ คือ สุกร แกะ แพะ และสุนัขดินเผา ที่พบฝังเรียงแถวอย่างเป็นระเบียบ เช่นเดียวกับกองทหารและข้าทาสดินเผา ในหลุมโดยรอบสุสาน “กองทัพสัตว์” เหล่านี้ถูกฝังไว้โดยหน่วยงานห้องเครื่องหลวง เพื่อใช้เป็นเครื่องเสวยขององค์จักรพรรดิจากหลักฐานที่ขุดพบ ณ สุสานแห่งนี้ ซึ่งประกอบด้วย หุ่นรูปบุรุษ สตรี และขันที ขนาดเล็กสูงเพียง 60 เซนติเมตร (บริษัท แกรนด์ ทัวร์ แอนด์ เทรด จำกัด, 2562)

กิจกรรม : เดินชมพิพิธภัณฑ์แหล่งขุดค้นใต้ดินและหอนิทรรศการโบราณคดีที่จัดแสดงโบราณวัตถุที่ได้จากหลุมขุดค้นบริเวณสุสานอันหยางหลิง



(ก) พิพิธภัณฑ์แหล่งขุดค้นใต้ดิน



(ข) หอนิทรรศการโบราณคดี

ภาพที่ 7 สุสานกองทัพทหารดินเผาจีนซีฮ่งเต้

ที่มา : (ก) <https://www.thechinaguide.com> (2562)

(ข) <https://www.xian-travel.com> (2556)

2.6.3 แหล่งท่องเที่ยวในยุคราชวงศ์ถัง

เจดีย์ห่านป่าใหญ่ (Big Wild Goose Pagoda)

ที่ตั้ง : ตั้งอยู่ทางทิศใต้ของกำแพงเมืองซีอาน โดยอยู่บนถนนเอี้ยนถ่าลู่ ซึ่งเป็นถนนที่ตัดตรงจากเขต กำแพงเมืองชั้นในลงมา

ประวัติความเป็นมา : เจดีย์ห่านป่าใหญ่ ศาสนสถานโบราณที่แสดงถึงความรุ่งเรืองของพุทธศาสนาในแผ่นดินจีน หลังจากที่พระเจ้าถังซำจั๋งเดินทางไปยังชมพูทวีปเพื่ออัญเชิญพระไตรปิฎกกลับมา ท่านก็ได้พำนักที่วัดต้าเถียนและเป็นเจ้าอาวาสของวัดนี้ จากนั้นได้มีการสร้างเจดีย์ 5 ชั้นเพื่อใช้ในการเก็บรักษาพระไตรปิฎก ที่ท่านได้นำมาจากอินเดียและแปลเป็นภาษาจีนนับจำนวนกว่าพันเล่ม ภายหลังได้ถูกทำลายลงในสมัยพระนางบูเช็กเทียน พระนางจึงมีพระบัญชาให้สร้างขึ้นใหม่เป็น 10 ชั้น ก่อนจะพังทลายจากแผ่นดินไหวเหลือเพียง 7 ชั้นดังที่เห็นในปัจจุบัน (โอเชียนสไมล์ทัวร์, 2561)

กิจกรรม : เดินชมศาสนสถานโบราณที่เก่าแก่ ในตอนกลางคืนมีการจัดแสดงน้ำพุแสงสีสวยงามให้นักท่องเที่ยวได้ชมกัน



(ก) เจดีย์ห่านป่าใหญ่



(ข) การแสดงน้ำพุ

ภาพที่ 8 เจดีย์ห่านป่าใหญ่

ที่มา : (ก) <https://www.wendyweitours.com> (2562)

(ข) <https://www.advantour.com> (2562)

2.6.4 แหล่งท่องเที่ยวยุคราชวงศ์หมิง

กำแพงเมืองซีอาน (Fortifications of Xi'an)

ที่ตั้ง : ตั้งอยู่ตรงวงเวียนเป่ย์เหมิน ใจกลางเมืองซีอาน มณฑลส่านซี

ประวัติความเป็นมา : สร้างขึ้นในสมัยราชวงศ์หมิงโดย จูหยวนจาง ฮองเต๋อองค์แรกแห่งราชวงศ์หมิง กำแพงเมืองแห่งนี้เป็นกำแพงเมืองที่สมบูรณ์ที่สุดในจีน และยังเป็นระบบป้องกันกองทัพโบราณที่ใหญ่ที่สุดในโลก ด้วยความสูง 12 เมตร ด้านบนสุดกว้าง 12-14 เมตร หนา 15-18 เมตร มีป้อมปราการยื่นออกจากตัวกำแพง ทุก ๆ 120 เมตร รวมทั้งสิ้น 98 ป้อม เพื่อป้องกันข้าศึกปีนขึ้นกำแพง แต่ละป้อมจะมีทหารยามประจำอยู่ ด้านข้างของแต่ละป้อม จะมีช่องยิงธนู (โอเชียนสไมล์ทัวร์, 2561)

กิจกรรม : มีการจัดวิ่งมินิมาราธอนและการแสดงโคมไฟทุกปี นอกจากนี้ยังมีการปั่นจักรยานตามทางเดินบนกำแพงเมืองเพื่อชมวิวทิวทัศน์ของเมืองซีอาน โดยจะมีจักรยานให้นักท่องเที่ยวเช่า



(ก) บนกำแพงเมืองซีอาน



(ข) การแสดงโคมไฟ

ภาพที่ 9 กำแพงเมืองซีอาน

ที่มา : (ก) <http://www.chinatouradvisors.com> (2562)

(ข) <https://news.cgtn.com> (2562)

2.6.5 แหล่งท่องเที่ยวยุคราชวงศ์ชิง

วัดลามะ (Guangren Temple)

ที่ตั้ง : กำแพงเมืองทางตะวันตกเฉียงเหนือของซีอาน

ประวัติความเป็นมา : วัดลามะกว่างเหริน เป็นวัดลามะแห่งเดียวในนครซีอาน สร้างขึ้นเมื่อปี 1705 สมัยราชวงศ์ชิง เมื่อฮ่องเต้คังซีแห่งราชวงศ์ชิงเสด็จเยือนนครซีอาน เห็นว่าการสร้างวัดนี้จะเป็นการสะดวกพักระหว่างทางสำหรับลามะผู้ใหญ่จากทิเบตที่ต้องเดินทางผ่านसानซีเข้าสู่วังหลวง ปักกิ่งเพื่อเข้าเฝ้า วัดลามะกว่างเหรินมีการซ่อมแซมและสร้างวิหารเพิ่มหลายครั้ง ซึ่งมีการสร้างครั้งล่าสุดในปี 2006 จึงทำให้สวยงามใหญ่โตเช่นปัจจุบัน (บริษัท มีทวิ ทัวร์ จำกัด, 2563)

กิจกรรม : ไหว้ขอพรเทพเจ้าและเดินชมความสวยงามของสถาปัตยกรรมภายในวัดลามะแห่งนี้



ภาพที่ 10 วัดลามะ

ที่มา : <https://th.tripadvisor.com> (2559)

2.7 การคมนาคมขนส่ง

2.7.1 รถไฟใต้ดิน

ปัจจุบันรถไฟใต้ดินเมืองซีอานที่เปิดให้บริการอยู่คือ สาย1 สาย2 สาย3 และสาย4 นอกจากนี้รถไฟใต้ดินสาย5 สาย6 และสาย9 ที่อยู่ระหว่างการก่อสร้าง คาดว่าจะเปิดให้บริการได้ในเร็ว ๆ นี้ ตามแผนระยะยาวเมืองซีอานจะมีรถไฟใต้ดิน 15 สาย ซึ่งมีความยาวรวมประมาณ 342 ไมล์ (550 กิโลเมตร)

1.) ค่าโดยสารและประเภทตั๋ว

1. ตั๋วแบบเที่ยวเดียว (Single Journey Ticket) : 2 หยวนสำหรับ 6 กม. แรก (4 ไมล์), 3 หยวน สำหรับ 6-10 กม. (4-6 ไมล์); 4 หยวน สำหรับ 10-14 กม. (6-9 ไมล์), 5 หยวน สำหรับ 14-20 กม. (9-12 ไมล์) และ 6 หยวน สำหรับ 20-26 กม. (12-16 ไมล์) สำหรับระยะทางที่เกิน 26 กม. (16 ไมล์) ต้องจ่ายเงินเพิ่ม 1 หยวน ในทุก ๆ 8 กม. (5 ไมล์)



ภาพที่ 11 ตั๋วแบบเที่ยวเดียว (Single Journey Ticket)

ที่มา : <http://www.cui-zy.cn> (2562)

2. มีส่วนลด 10% สำหรับผู้โดยสารที่ใช้บัตรโดยสารสาธารณะ นอกจากนี้ผู้โดยสารยังสามารถซื้อตั๋วรถไฟใต้ดินโดยใช้ Xi'an Metro APP และ Alipay

3. บัตรโดยสารประเภทราคาคงที่ (Flat-rate Metro Pass) : บัตรโดยสาร 50 หยวน ราคาเพียง 38 หยวนและบัตรโดยสาร 100 หยวน ราคา 68 หยวน นับตั้งแต่การใช้งานครั้งแรกจะมีอายุหนึ่งปี

4. บัตรโดยสารแบบวันเดียว (One-Day Pass) ราคา 15 หยวน และบัตรโดยสารแบบสามวัน (Three-day Pass) ราคา 40 หยวน ซึ่งอนุญาตให้ผู้โดยสารใช้เส้นทางรถไฟใต้ดินของเมืองได้โดยไม่จำกัดใน 24 ชั่วโมง และ 72 ชั่วโมง หลังจากการใช้ครั้งแรก

หมายเหตุเพิ่มเติม :

- (1) เด็กอายุต่ำกว่า 4 ฟุต (1.3 เมตร) สามารถใช้รถไฟใต้ดินซีอานฟรี
- (2) บัตรโดยสารแบบวันเดียว (One-Day Pass) และบัตรโดยสารแบบสามวัน (Three-day Pass) ไม่จำเป็นต้องส่งคืนหลังการใช้งานเพื่อให้ผู้โดยสารสามารถเก็บไว้เป็นของที่ระลึกได้

2.) เส้นทางรถไฟใต้ดินซีอานสาย 1

สถานี Fenghe Forest Park – สถานี Fangzhicheng

รถไฟใต้ดินสายซีอานสาย 1 มีทั้งหมด 23 สถานี ความยาวโดยรวมประมาณ 31 กิโลเมตร เดินทางจากสถานี Fangzhicheng ไปยังสถานี Fenghe Forest Park ใช้เวลาประมาณ 55 นาที ผู้โดยสารสามารถเปลี่ยนเส้นทางไปยังสาย 2 ที่สถานี Beidajie ไปยังสาย 3 ที่สถานี Tonghuamen และไปยังสาย 4 ที่สถานี Wulukou

ตารางเวลาเปิดและปิดทำการ

สถานี (Stations)	รถไฟเที่ยวแรก (First Train)		รถไฟเที่ยวสุดท้าย (Last Train)	
	Fangzhicheng	Fenghe Forest Park	Fangzhicheng	Fenghe Forest Park
Fenghe Forest Park	06:00	06:55	23:20	00:25
Beihuai	06:02	06:53	23:22	00:23
Shanglinlu	06:04	06:51	23:24	00:21
Fengdong Zimaoyuan	06:07	06:48	23:27	00:18
Houweizhai	06:10	06:45	23:30	00:15
Sanqiao	06:13	06:41	23:33	00:11
Zaohe	06:16	06:38	23:36	00:08
Zaoyuan	06:16	06:36	23:38	00:06
Hanchenglu	06:18	06:34	23:41	00:04
Kaiyuanmen	06:21	06:31	23:44	00:01
Laodonglu	06:24	06:28	23:46	23:58

Yuxiangmen	06:26	06:26	23:48	23:56
Sajinqiao	06:28	06:24	23:51	23:54
Beidajie	06:31	06:21	23:53	23:51
Wulukou	06:33	06:19	23:56	23:49
Chaoyangmen	06:36	06:16	23:58	23:46
Kangfulu	06:38	06:14	00:00	23:44
Tonghuamen	06:40	06:12	00:03	23:42
Wanshoulu	06:43	06:09	00:06	23:39
Changlepo	06:46	06:07	00:08	23:37
Chanhe	06:48	06:04	00:11	23:34
Banpo	06:53	06:02	00:13	23:32
Fangzhicheng	06:55	06:00	00:15	23:30

3.) เส้นทางรถไฟใต้ดินซีอานสาย 2

สถานี Beikezhan (North Railway Station) – สถานี Weiqunan

รถไฟใต้ดินซีอานสาย 2 มีแผนที่จะขยายจาก Weiqunan ไปยัง Chenjiabao และตอนนี้เปิดให้บริการจาก Weiqunan ไปยัง Beikezhan (สถานีรถไฟสายเหนือ)

รถไฟใต้ดินสาย 2 เป็นรถไฟใต้ดินสายเหนือ – ใต้ ซึ่งครอบคลุมสถานีรถไฟสายเหนือ ศูนย์บริหาร ถนนย่านการค้าหอระฆังทางเหนือ Xiaozhai (ใกล้เคียงกับพิพิธภัณฑสถานประวัติศาสตร์ มณฑลส่านซี และเจดีย์ห่านป่าใหญ่) หอส่งสัญญาณโทรทัศน์ และศูนย์กระจายผู้โดยสาร มีทั้งหมด 21 สถานี ความยาวโดยรวมประมาณ 27 กิโลเมตร กิโลเมตร เดินทางจากสถานี Beikezhan ไปยัง สถานี Weiqunan ใช้เวลาประมาณ 47 นาที ถือว่าเป็นการขนส่งที่ปลอดภัยสะดวกสบายและรวดเร็ว ในเมืองซีอาน และอาจเป็นวิธีที่ดีในการหลีกเลี่ยงรถติด ค่าโดยสารสำหรับรถไฟใต้ดินทั้งสายราคา 7 หยวน ผู้โดยสารสามารถเปลี่ยนเส้นทางไปยังสาย 1 ที่สถานี Beidajie ไปยังสาย 3 ที่สถานี Xiaozhai และไปยังสาย 4 ที่สถานี Beikezhan หรือ Xingzhengzhongxin

ตารางเวลาเปิดและปิดทำการ

สถานี (Stations)	รถไฟเที่ยวแรก (First Train)		รถไฟเที่ยวสุดท้าย (Last Train)	
	Weiqunan	North Railway Station	Weiqunan	North Railway Station
Beikezhan	06:10	--	23:15	--
Beiyuan	06:12	06:54	23:17	23:59
Yundonggongyuan	06:14	06:52	23:19	23:57
Xingzhengzhongxin	06:16	06:50	23:21	23:55
Fengchengwulu	06:19	06:48	23:24	23:53
Shitushuguan	06:21	06:45	23:26	23:50
Daminggongxi	06:23	06:43	23:28	23:48
Longshouyuan	06:26	06:41	23:31	23:46
Anyuanmen	06:28	06:38	23:33	23:43
Beidajie	06:31	06:36	23:36	23:41
Zhonglou	06:33	06:34	23:38	23:39
Yongningmen	06:35	06:31	23:40	23:36
Nanshaomen	06:37	06:29	23:42	23:34
Tiyuchang	06:39	06:27	23:44	23:32
Xiaozhai	06:42	06:25	23:47	23:30
Weiyijie	06:44	06:23	23:49	23:28
Huizhanzhongxin	06:47	06:20	23:52	23:25
Sanyao	06:49	06:17	23:54	23:22
Fengqiyan	06:52	06:15	23:57	23:20
Hangtiancheng	06:54	06:13	23:59	23:18
Weiqunan	--	06:10	--	23:15

4.) เส้นทางรถไฟใต้ดินซีอานสาย 3

สถานี Yuhuazhai – สถานี Baoshuiqu

รถไฟใต้ดินซีอานสาย 3 เริ่มเปิดใช้งานเมื่อวันที่ 8 พฤศจิกายน 2016 รถไฟใต้ดินสายนี้ผ่านสถานที่ที่น่าสนใจ เช่น เจดีย์ห่านป่าใหญ่ และวัดฉิงหลง (Qinglong) นอกจากนี้ยังเชื่อมโยงพื้นที่เชิงพาณิชย์และศูนย์กลางการขนส่งหลายแห่ง เช่น Yuhuazhai, Xiaozhai, Jixiangcun และ Xinjiamiao อีกทั้งเป็นรถไฟใต้ดินสายเดียวที่มีสถานีผ่านสะพานรถไฟ ผู้โดยสารสามารถมองเห็นทิวทัศน์ของเมืองได้ รถไฟสายนี้มีทั้งหมด 26 สถานี ความยาวโดยรวมประมาณ 40 กิโลเมตร เดินทางจากสถานี Yuhuazhai ไปยังสถานี Baoshuiqu ใช้เวลาประมาณ 65 นาที ค่าโดยสารคือ 2-8 หยวน ผู้โดยสารสามารถเปลี่ยนเส้นทางไปยังสาย 1 ที่สถานี Tonghuamen ไปยังสาย 2 ที่สถานี Xiaozhai และไปยังสาย 4 ที่สถานี Dayanta

ตารางเวลาเปิดและปิดทำการ

สถานี (Stations)	Baoshuiqu		Yuhuazhai	
	รถไฟเที่ยวแรก	รถไฟเที่ยวสุดท้าย	รถไฟเที่ยวแรก	รถไฟเที่ยวสุดท้าย
Yuhuazhai	06:10	23:00	--	--
Zhangbabeilu	06:13	23:03	07:02	23:42
Yanpingmen	06:15	23:05	06:59	23:39
Kejilu	06:18	23:08	06:57	23:37
Taibainanlu	06:21	23:11	06:54	23:34
Jixiangcun	06:23	23:13	06:51	23:31
Xiaozhai	06:26	23:16	06:49	23:29
Dayanta	06:29	23:19	06:46	23:26
Beichitou	06:31	23:21	06:43	23:23
Qinglongsi	06:34	23:24	06:41	23:21
Yanxingmen	06:37	23:27	06:37	23:17
Xianninglu	06:39	23:29	06:35	23:15
Changlegongyuan	06:42	23:32	06:33	23:13

Tonghuamen	06:44	23:34	06:31	23:11
Hujiamiao	06:46	23:36	06:29	23:09
Shijiajie	06:48	23:38	06:26	23:06
Xinjiamiao	06:51	23:41	06:24	23:04
Guangtaimen	06:54	23:44	06:21	23:01
Taohuatan	06:57	23:47	06:18	22:58
Chanbazhongxin	07:00	23:50	06:15	22:55
Xianghuwan	07:02	23:52	06:12	22:52
Wuzhuang	07:05	23:55	06:09	22:49
Gangwuqu	07:08	23:58	06:06	22:46
Shuangzhai	07:11	00:01	06:04	22:44
Xinzhu	07:13	00:03	06:02	22:42
Baoshuiqu	--	--	06:00	22:40

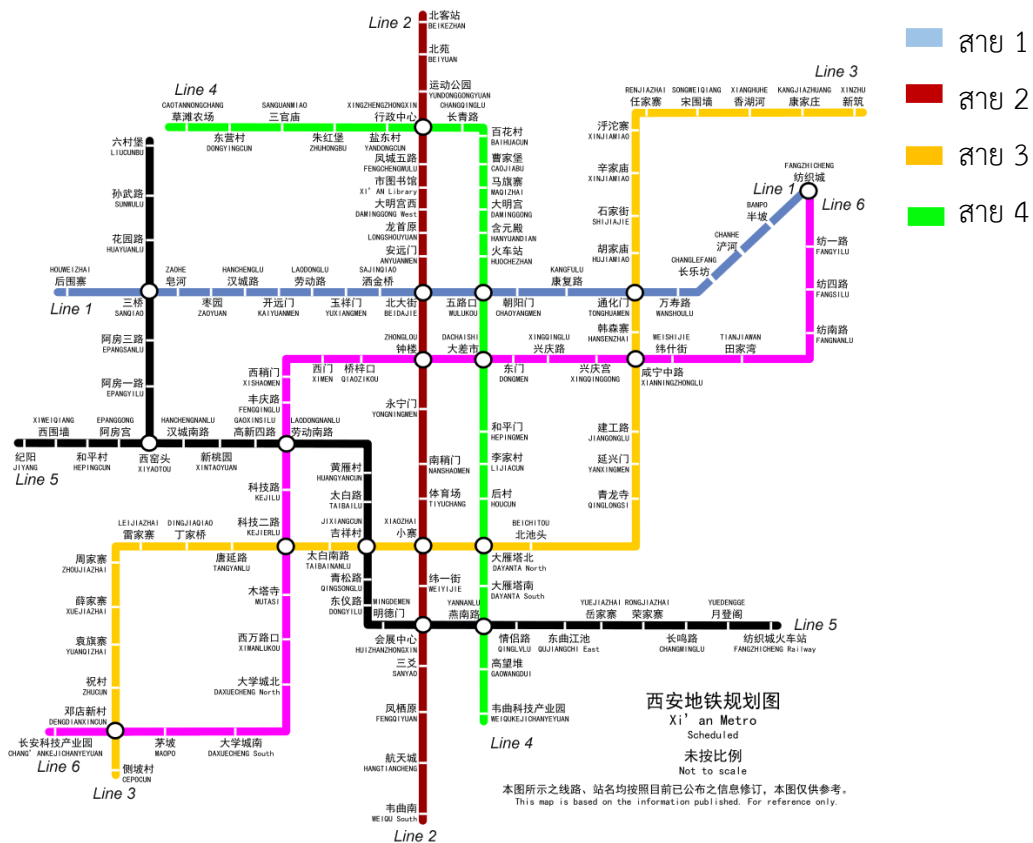
5.) เส้นทางรถไฟใต้ดินซีอานสาย 4

สถานี Beikezhan (North Railway Station) – สถานี Beikezhan

รถไฟใต้ดินซีอานสาย 4 มีทั้งหมด 28 สถานี ความยาวโดยรวมประมาณ 35 กิโลเมตร รถไฟสายนี้ผ่านแหล่งท่องเที่ยวที่สำคัญ เช่น พระราชวังต้าหมิงกง เจดีย์ห่านป่าใหญ่ และอุทยานสวรรค์แห่งราชวงศ์ถัง เดินทางจากสถานี Beikezhan ไปยังสถานี Beikezhan ใช้เวลาประมาณ 63 นาที ค่าโดยสารสำหรับรถไฟใต้ดินทั้งสายราคา 8 หยวน ผู้โดยสารสามารถเปลี่ยนเส้นทางไปยังสาย 1 ที่สถานี Wulukou ไปยังสาย 2 ที่สถานี Beikezhan และไปยังสาย 3 ที่สถานี Dayanta (TravelChinaGuide, 2019)

สถานี (Stations)	รถไฟเที่ยวแรก (First Train)		รถไฟเที่ยวสุดท้าย (Last Train)	
	Hangtian Xincheng	North Railway Station	Hangtian Xincheng	North Railway Station
North Railway Station	06:00	07:03	23:00	00:03
Yuanshuolu	06:02	07:01	23:02	00:01
Fengchengshi'erlu	06:04	06:59	23:04	23:59
Fengchengjiulu	06:06	06:56	23:06	23:56
Wenjingu	06:08	06:54	23:08	23:54
Xingzhengzhongxin	06:11	06:52	23:11	23:52
Shizhongyi Yiyuan	06:13	06:50	23:13	23:50
Changqinglu	06:16	06:47	23:16	23:47
Baihuacun	06:18	06:45	23:18	23:45
Yujiazhai	06:20	06:43	23:20	23:43
Daminggongbei	06:22	06:41	23:22	23:41
Daminggong	06:24	06:38	23:24	23:38
Hanyuandian	06:26	06:36	23:26	23:36
Wulukou	06:30	06:33	23:30	23:33
Dachaishi	06:32	06:30	23:32	23:30
Hepingmen	06:34	06:28	23:34	23:28
Lijiacun	06:36	06:26	23:36	23:26
University of Architecture and Technology	06:38	06:24	23:38	23:24
Dayanta	06:41	06:22	23:41	23:22
Datang Furongyuan	06:44	06:18	23:44	23:18
Qujiangchi West	06:46	06:16	23:46	23:16

Jinhutuo	06:49	06:13	23:49	23:13
Hangtiandadao	06:51	06:11	23:51	23:11
Feitianlu	06:53	06:09	23:53	23:09
Dongchang'anjie	06:55	06:07	23:55	23:07
Shenzhoudadao	06:58	06:04	23:58	23:04
Hangtiandonglu	07:00	06:02	00:00	23:02
Hangtianxincheng	07:02	06:00	00:02	23:00



ภาพที่ 12 แผนที่รถไฟใต้ดินซีอาน

ที่มา : <http://www.chinatouristmaps.com> (2556)

6.) วิธีการซื้อตั๋วและชำระเงิน

1. เลือกสายรถไฟที่ต้องการจะไป (Line No.) ก่อน
2. เลือกสถานีปลายทาง จากนั้นหน้าจอจะแสดงจำนวนเงิน
3. เลือกจำนวนคนที่ต้องการซื้อตั๋ว
4. ใส่ธนบัตร 5, 10,50 หรือ เหรียญ 1 หากธนบัตรเก่าหรือมีรอยพับ ไม่เรียบ เครื่องอาจปฏิเสธธนบัตรฉบับนั้นออกมา
5. หากเครื่อง Self Service Ticket Machine ไม่รับธนบัตรเหล่านั้นเลย สามารถไปซื้อตั๋วจากพนักงานที่ Metro ticket office ได้ หรือจ่ายเงินด้วยระบบคิวอาร์โค้ดบนมือถือ ผู้โดยสารจะต้องดาวน์โหลดแอป Yitongxing หรือ The Easy Pass ลงบนมือถือของตัวเองก่อน เมื่อจะเดินทางก็ต้องเปิดให้แอป สร้างคิวอาร์โค้ดสำหรับการสแกนเข้าเกทรถไฟใต้ดิน ซึ่งจะตัดเงินผ่านบริการหลัก ๆ อย่าง Alipay หรือ WeChat Pay โดยแอปนี้จะใช้ระบบ “เดินทางก่อน จ่ายทีหลัง” ซึ่งจะหักค่าเดินทางเมื่อออกจากสถานีเท่านั้น



ภาพที่ 13 เครื่อง Self Service Ticket Machine

ที่มา : <https://www.tieweng.com> (2560)

2.7.2 รถบัส

1.) รถบัสประจำทาง

ซีอานมีระบบขนส่งผู้โดยสารที่สะดวกมากในเขตเมือง ในปัจจุบันมีรถบัสประมาณ 8,800 คัน รุ่งทั้งหมด 350 สาย

1. เวลาเปิดและปิดทำการ

โดยปกติจะเปิดให้บริการเวลา 06:00 น. และ 06:30 น. จนถึง 19:30 - 23:00 น. ซึ่งจะเปิดให้บริการตลอดทั้งปี ในช่วงวันหยุดนักขัตฤกษ์ เช่น เทศกาลฤดูใบไม้ผลิและวันชาติ เวลาทำการของรถประจำทางที่ใช้บ่อยบางแห่งอาจจะเปิดให้บริการนานกว่านั้น

2. ตัวโดยสาร

รถประจำทางส่วนใหญ่ในเขตเมืองเป็นแบบบริการตนเอง ดังนั้นอย่าลืมเตรียมเงินก่อนขึ้นรถ โดยปกติแล้วรถประจำทางปรับอากาศจะคิดค่าบริการ 2 หยวนต่อคน ส่วนรถประจำทางไม่ปรับอากาศ คิดค่าบริการ 1 หยวนต่อคน

นอกจากนี้รถที่มีพนักงานเก็บค่าโดยสารรถประจำทางจะคิดค่าบริการตามระยะทาง โดยทั่วไปแล้วรถมินิบัสที่มีพนักงานเก็บค่าโดยสารทั้งหมดจะคิดค่าธรรมเนียม 0.5 หยวน สำหรับสี่ป้ายแรก และเก็บอีก 0.5 หยวนสำหรับทุก ๆ สี่ป้าย ส่วนรถโดยสารอื่น ๆ ที่มีพนักงานเก็บค่าโดยสารจะคิดค่าธรรมเนียม 1 หยวนสำหรับการจอดป้ายแรก และ 2 หยวนสำหรับการเดินทางทั้งหมด เด็กที่มีความสูงต่ำกว่า 130 ซม. (4 ฟุต) สามารถขึ้นรถประจำทางในเมืองโดยไม่ต้องเสียค่าใช้จ่าย

สำหรับผู้ที่อาศัยในเมืองชั่วคราว สามารถใช้บัตรขนส่งสาธารณะซีอาน (Xi'an Public Transportation Card) ซึ่งจะให้ส่วนลด 50% สำหรับรถโดยสารแบบบริการตนเองเพื่อความสะดวกสบายมากขึ้น

2.7.3 รถบัสท่องเที่ยวซีอาน

ในซีอานนั้นมีการให้บริการรถบัสท่องเที่ยว 15 สาย ซึ่งให้บริการการขนส่งที่สะดวกสำหรับนักท่องเที่ยว โดยปกติแล้วรถประจำทางเหล่านี้สามารถจดจำได้ง่ายโดยตัวเลขที่โดดเด่นกับตัวอักษร “游” (Yóu) ซึ่งหมายถึง นักท่องเที่ยว และมีการเชื่อมโยงกันด้วยเส้นทางท่องเที่ยว สถานที่ท่องเที่ยวส่วนใหญ่ในเขตเมือง เช่น หอระฆัง, พิพิธภัณฑ์ประวัติศาสตร์सानซี และเจดีย์ห่านป่าใหญ่

นอกจากนี้ยังมีการขนส่งไปยังจุดหมายปลายทางในเขตชานเมือง เช่น สุสานกองทัพทหารดินเผาฉินซีฮ่องเต้

1.) รถบัสท่องเที่ยวสาย 5 (หมายเลข 306)

จุดหมายปลายทาง : สุสานกองทัพทหารดินเผาฉินซีฮ่องเต้

เส้นทาง: จัตุรัสตะวันออกของสถานีรถไฟซีอาน - สุสานกองทัพทหารดินเผาฉินซีฮ่องเต้

ค่าโดยสาร : 2 - 7 หยวน

เวลาให้บริการ: จากสถานีรถไฟ เปิดให้บริการเวลา 07:00 น. - 19:00 น. โดยเว้นช่วงประมาณ 10 ถึง 30 นาที จากสุสานกองทัพทหารดินเผาฉินซีฮ่องเต้ เปิดให้บริการเวลา 08:10 น. - 19:00 น.

ระยะเวลาในการเดินทาง : 70 นาที (TravelChinaGuide, 2019)



ภาพที่ 14 รถบัสสาย 5 (หมายเลข 306)

ที่มา : <http://www.taowestventures.com> (2558)

2.8 บทความและงานวิจัยที่เกี่ยวข้อง

ณรงค์ พลธิ์รักษ์ (2557) ศึกษาเรื่องการท่องเที่ยวชุมชนเชิงประวัติศาสตร์และวัฒนธรรมในพื้นที่ชายฝั่งทะเลภาคตะวันออก เพื่อทำการสำรวจและเก็บข้อมูล จัดทำฐานข้อมูลเชิงพื้นที่ จัดเส้นทางการท่องเที่ยว และ วิเคราะห์และจัดทำแผนที่เส้นทางการท่องเที่ยวชุมชนเชิงประวัติศาสตร์และวัฒนธรรม ในจังหวัดชลบุรี ระยอง จันทบุรีและตราด โดยใช้เทคโนโลยีภูมิสารสนเทศ จากการศึกษาพบว่า มีแหล่งท่องเที่ยวชุมชน เชิงประวัติศาสตร์และวัฒนธรรม รวมทั้งสิ้น 100 แห่ง อยู่ในจังหวัดชลบุรี 45 แห่งจังหวัด จันทบุรี 24 แห่ง จังหวัดระยอง 16 แห่งและ จังหวัดตราด 15 แห่ง ส่วนการจัดเส้นทางการท่องเที่ยวแบ่งออกเป็น 4 เส้นทาง ได้แก่ เส้นทางที่ 1 ท่าบุญไหว้พระ-ชมวัฒนธรรม มีระยะทางรวม 13.36 กิโลเมตร เส้นทางที่ 2 ตามรอยนิทานตามหาพระรถเมรีมีระยะทางรวม 23.60 กิโลเมตร เส้นทางที่ 3 เที่ยวเมืองระยอง นอนเมืองจันทบุรี มีระยะทางรวม 121.33 กิโลเมตร และเส้นทางที่ 4 ย้อนรอยเส้นทางทัพ สัมผัสวัฒนธรรมชายฝั่งทะเล มีระยะทางรวม 218.52 กิโลเมตร

นนทิภัก เพียรโรจน์ และคณะ (2558) ศึกษาเรื่องการเชื่อมโยงเส้นทางและการส่งเสริมการตลาดโปรแกรมการท่องเที่ยวเชิงประวัติศาสตร์และวัฒนธรรมของกลุ่ม 4 จังหวัดในภาคใต้ของประเทศไทย เพื่อศึกษาแหล่งท่องเที่ยวเชิงประวัติศาสตร์และวัฒนธรรมของกลุ่ม 4 จังหวัดในภาคใต้ของประเทศไทย เพื่อศึกษากิจกรรมส่งเสริมการตลาดของแหล่งท่องเที่ยวเชิงประวัติศาสตร์และวัฒนธรรมของกลุ่มกลุ่ม 4 จังหวัดในภาคใต้ของประเทศไทย และเพื่อสร้างโปรแกรมการท่องเที่ยวเชิงประวัติศาสตร์และวัฒนธรรมที่เป็นเส้นทางการท่องเที่ยวเชื่อมโยงทั้ง 4 จังหวัด และจัดทำปฏิทินกิจกรรมของกลุ่มจังหวัดตลอดทั้งปี และการจัดกิจกรรมส่งเสริมการตลาด คณะผู้วิจัยได้ศึกษาและรวบรวมข้อมูลจากเอกสารและงานวิจัยที่เกี่ยวข้อง และจากการสัมภาษณ์หน่วยงานต่าง ๆ ที่เกี่ยวข้อง ได้แก่ สำนักงานวัฒนธรรมจังหวัด การท่องเที่ยวและกีฬาจังหวัด และการลงพื้นที่สำรวจเส้นทางท่องเที่ยวเชิงประวัติศาสตร์และวัฒนธรรมของทั้ง 4 จังหวัด การประเมินเส้นทางท่องเที่ยวจากนักท่องเที่ยวและจากบริษัททัวร์ ผลการศึกษาพบว่า สามารถจัดโปรแกรมท่องเที่ยวเชิงประวัติศาสตร์และวัฒนธรรมได้หลากหลายมากขึ้น เพื่อความเหมาะสมและดึงดูดนักท่องเที่ยว เช่น โปรแกรมทัวร์แบบเข้าไป-เย็นกลับ โปรแกรมทัวร์ 2 วัน 1 คืน และโปรแกรมทัวร์ 3 วัน 2 คืน นอกจากนี้ผู้วิจัยได้เสนอการจ้ดทำรูปแบบการประชาสัมพันธ์ในลักษณะต่าง ๆ ให้กับจังหวัด โดยการใช้อีสื่อหรือรูปแบบการประชาสัมพันธ์ที่โดดเด่นและชัดเจน เช่น การจัดทำปฏิทินกิจกรรมท่องเที่ยว การนำเสนอเส้นทางท่องเที่ยวในลักษณะต่าง ๆ

Joby Thomas (2010) ศึกษาเรื่อง การเดินทางตามรอยมรดกเป็นเครื่องมือในการส่งเสริมการท่องเที่ยวเชิงประวัติศาสตร์อย่างยั่งยืน เพื่อศึกษาแหล่งท่องเที่ยวทางประวัติศาสตร์ เพื่อศึกษาการอนุรักษ์ประวัติศาสตร์ และเพื่อศึกษาคุณภาพของการจัดการของพิพิธภัณฑ์ที่มีความสำคัญสำหรับการท่องเที่ยวเชิงประวัติศาสตร์ อนุสรณ์สถานมรดกเป็นแหล่งท่องเที่ยวสำคัญในการท่องเที่ยวเชิงประวัติศาสตร์และวัฒนธรรม แหล่งมรดกที่เป็นผลิตภัณฑ์หรือสิ่งก่อสร้างทางประวัติศาสตร์ต่างเป็นสิ่งที่มีคุณค่าตั้งแต่อดีตจนถึงปัจจุบัน การแสดงออกทางวัฒนธรรมของแหล่งท่องเที่ยวเหล่านี้เป็นแหล่งการเรียนรู้และนันทนาการที่มีศักยภาพ ซึ่งสามารถดึงดูดนักท่องเที่ยวได้เป็นจำนวนมาก บทความนี้จะนำเสนอการเดินทางตามรอยมรดกในพื้นที่ใหม่ ๆ ที่เป็นองค์ประกอบของการท่องเที่ยวเชิงประวัติศาสตร์และวัฒนธรรม ซึ่งเน้นพื้นที่ที่มีการเพิ่มขึ้นของการท่องเที่ยวในแหล่งมรดกทางวัฒนธรรมและความเกี่ยวข้องในบริบทของอินเดียมันยังอธิบายแนวคิดของการถ่ายทอดมรดกจากรุ่นสู่รุ่น ทำให้เกิดเป็นทรัพยากรทางประวัติศาสตร์ เพื่อให้ความรู้แก่นักท่องเที่ยว รวมถึงชุมชนท้องถิ่น และช่วยในการอนุรักษ์ไว้ให้คนรุ่นหลังชื่นชมกับมรดกทางประวัติศาสตร์ในอดีต อีกทั้งเป็นการส่งเสริมการศึกษาประวัติศาสตร์ให้กับผู้ที่สนใจในด้านประวัติศาสตร์ ผลการวิจัยชี้ให้เห็นว่าสามารถควบคุมการเดินทางตามรอยมรดก เพื่อให้มุมมองทางประวัติศาสตร์ที่แตกต่างให้กับนักท่องเที่ยวและชุมชนท้องถิ่น เพื่อสนับสนุนแนวทางการท่องเที่ยวแบบยั่งยืนในพื้นที่นั้น ๆ

Radhika Kapur (2018) ศึกษาเรื่องความสำคัญของการท่องเที่ยวเชิงประวัติศาสตร์ ประเทศอินเดียมีอนุสรณ์สถานทางประวัติศาสตร์และสถานที่ที่ดึงดูดความสนใจมากมาย การท่องเที่ยวเชิงประวัติศาสตร์มุ่งเน้นไปที่สถานที่ทางประวัติศาสตร์เป็นหลัก บุคคลที่เข้าชมสถานที่เหล่านี้มีวัตถุประสงค์เพื่อการพักผ่อนและศึกษาหาความรู้ทางด้านประวัติศาสตร์ วัตถุประสงค์หลักของงานวิจัยนี้คือการได้รับความเข้าใจในความสำคัญของการท่องเที่ยวเชิงประวัติศาสตร์ เนื้อหาหลักที่ได้นำมาพิจารณาในรายงานวิจัยฉบับนี้คือ การท่องเที่ยวในอดีต การพัฒนาการท่องเที่ยวเชิงประวัติศาสตร์ และหน้าที่ของกรมการท่องเที่ยว เพื่อวางแผนการท่องเที่ยวเชิงประวัติศาสตร์ ซึ่งเป็นสิ่งสำคัญสำหรับบุคคลที่จะดำเนินการวิจัยในแง่ของเมืองและภูมิภาคที่พบอนุสาวรีย์และสถานที่ทางประวัติศาสตร์ ความรู้ในงานวิจัยฉบับนี้จะช่วยในการวางแผนการท่องเที่ยวเชิงประวัติศาสตร์ในลักษณะที่เหมาะสม และเพื่อสร้างความตระหนักในแง่ของอนุสรณ์สถานทางประวัติศาสตร์ให้กับบุคคลที่ทำการศึกษาค้นคว้าบนอินเทอร์เน็ตในปัจจุบัน

Ma Jingjing and others (2019) ศึกษาเรื่อง การวางแผนการท่องเที่ยวเชิงประวัติศาสตร์ ตำบลอู่ก่ง โดยเริ่มศึกษาจากประเพณีประวัติศาสตร์วัฒนธรรมท้องถิ่นและตำนานที่มีชื่อเสียงของตำบลอู่ก่ง บทความนี้จะนำเสนอการสร้างวัฒนธรรมหลักของเจียงหย่วน, วัฒนธรรมการเกษตร, ความรักชาติของซูอู่, วัฒนธรรมบทกวีของซูอู่ยู่จิน, รูปแบบวัฒนธรรมทั้งเจ็ดอย่างที่เป็นตัวแทนของ

วัฒนธรรมตามประวัติศาสตร์ซึ่งยาวนานถึง 5,000 ปี และจัดทำเส้นทางการท่องเที่ยวตามสถานที่ท่องเที่ยวที่สำคัญทั้ง 7 แห่ง ซึ่งการส่งเสริมรูปแบบทางวัฒนธรรมของสถานที่ท่องเที่ยวทั้ง 7 นี้ จะสะท้อนผ่านคุณธรรม, ความขยันหมั่นเพียร, ความรักชาติ, บทกวี, ความรักดี, ความกตัญญูทวดเวท และความมุ่งมั่น ความมั่งคั่งของลักษณะวัฒนธรรมในแถบที่ราบกวนจง และจิตวิญญาณทางประวัติศาสตร์ทำให้ได้รับการถ่ายทอดมรดกทางประวัติศาสตร์ อีกทั้งยังเน้นลักษณะของที่ราบกวนจงที่สะท้อนถึงคุณค่าร่วมสมัยเพื่อดึงดูดนักท่องเที่ยวโดยการให้ความบันเทิงและให้ความรู้แก่นักท่องเที่ยว

บทที่ 3

วิธีดำเนินการวิจัย

จากการศึกษาเรื่อง การท่องเที่ยวเชิงประวัติศาสตร์ ภูมิศึกษา เมืองซีอาน การศึกษาครั้งนี้เป็นการวิจัยเชิงสำรวจ (Survey Research) โดยมีการกำหนดแนวทางและขั้นตอนการดำเนินงานวิจัย ดังนี้

3.1. แหล่งที่มาของข้อมูล

3.1.1 แหล่งข้อมูลทุติยภูมิ ได้มาจากการเก็บรวบรวมข้อมูลที่เกี่ยวข้อง ดังนี้

- 1.) ข้อมูลแหล่งท่องเที่ยวและข้อมูลกิจกรรมของแหล่งท่องเที่ยวทางประวัติศาสตร์ในเมืองซีอาน
- 2.) ข้อมูลสิ่งอำนวยความสะดวกและระบบการเดินทางในเมืองซีอาน
- 3.) ข้อมูลเส้นทางการท่องเที่ยวของเมืองซีอาน

3.2 วิธีการศึกษา

การศึกษาการท่องเที่ยวเชิงประวัติศาสตร์ ภูมิศึกษา เมืองซีอาน มีวิธีการศึกษาดังนี้

3.2.1 ทำการศึกษาข้อมูลและกิจกรรมของแหล่งท่องเที่ยวเชิงประวัติศาสตร์ในเมืองซีอาน ในการศึกษาขั้นตอนนี้ผู้วิจัยได้รวบรวมข้อมูลและกิจกรรมของแหล่งที่ท่องเที่ยวทางประวัติศาสตร์จากเว็บไซต์ต่าง ๆ รวมทั้งเอกสารและงานวิจัยที่เกี่ยวข้อง จากนั้นทำการคัดเลือกแหล่งท่องเที่ยวทางประวัติศาสตร์ในซีอาน ซึ่งได้จากการทบทวนเอกสาร หนังสือ และเว็บไซต์ จากนั้นผู้วิจัยจะนำข้อมูลดังกล่าวมาวิเคราะห์เชิงบรรยาย และนำเสนอในรูปแบบแผนที่แสดงแหล่งท่องเที่ยวทางประวัติศาสตร์ในซีอานและตารางกิจกรรมการท่องเที่ยวเชิงประวัติศาสตร์ในซีอาน

3.2.2 ทำการศึกษาสิ่งอำนวยความสะดวกและระบบการเดินทางในเมืองซีอาน ในการศึกษาขั้นตอนนี้ผู้วิจัยได้ทำการรวบรวมข้อมูลสิ่งอำนวยความสะดวกและระบบการเดินทางในเส้นทางการท่องเที่ยวเมืองซีอาน จากนั้นผู้วิจัยจะนำข้อมูลสิ่งอำนวยความสะดวก ได้แก่ ที่พัก ร้านอาหาร ร้านขายของที่ระลึก การคมนาคมขนส่ง และข้อมูลระบบการเดินทางในเส้นทางการท่องเที่ยวเมืองซีอาน มาวิเคราะห์ร่วมกับแหล่งท่องเที่ยวทางประวัติศาสตร์ในซีอาน และนำเสนอในรูปแบบแผนที่แสดงเส้นทางและสิ่งอำนวยความสะดวกในการท่องเที่ยวเชิงประวัติศาสตร์เมืองซีอาน

3.2.3 ทำการศึกษาการจัดทำเส้นทางและโปรแกรมการท่องเที่ยวเชิงประวัติศาสตร์ในเมืองซีอาน ในการศึกษาขั้นตอนนี้ผู้วิจัยเก็บรวบรวมข้อมูลเส้นทางการท่องเที่ยวใน ซีอาน ซึ่งผู้วิจัยจะพิจารณาจากแหล่งท่องเที่ยวทางประวัติศาสตร์ที่น่าสนใจ ระยะทางและเวลาในการท่องเที่ยว โดยใช้ข้อมูลของแหล่งท่องเที่ยวทางประวัติศาสตร์ในซีอาน ที่พัก ร้านอาหาร และร้านขายของที่ระลึก จากนั้นผู้วิจัยจะนำมาวิเคราะห์โดยใช้เทคนิคการวิเคราะห์เนื้อหา (Content Analysis) และนำเสนอในรูปแบบตาราง แผนที่ และปฏิทินการท่องเที่ยว

3.3 เทคนิคการวิเคราะห์ข้อมูล

3.3.1 การวิเคราะห์เชิงบรรยาย

3.3.2 Content Analysis

3.3.3 เทคนิคทางแผนที่

3.4 เครื่องมือที่ใช้ในการวิจัย

3.4.1 แผนที่

3.4.2 โปรแกรม Google Map

บทที่ 4

ผลการศึกษา

จากการศึกษาเรื่อง การท่องเที่ยวประวัติศาสตร์ ภูมิศึกษา เมืองซีอาน มีวัตถุประสงค์เพื่อศึกษาข้อมูลและกิจกรรมของแหล่งท่องเที่ยวเชิงประวัติศาสตร์ในเมืองซีอาน ศึกษาสิ่งอำนวยความสะดวกและระบบการเดินทางในเมืองซีอาน และเพื่อจัดทำเส้นทางและโปรแกรมการท่องเที่ยวเชิงประวัติศาสตร์ในเมืองซีอาน โดยสรุปผลการศึกษาตามประเด็นต่อไปนี้

4.1 แหล่งท่องเที่ยวที่ปรากฏในเส้นทางท่องเที่ยวทางประวัติศาสตร์เมืองซีอาน

4.1.1 แหล่งท่องเที่ยวในยุคราชวงศ์ฉิน

1) สุสานกองทัพทหารดินเผาจีนซีฮองเต้ (Terracotta Warriors)

ประวัติความเป็นมา : จีนซีฮองเต้ก่อนเสียชีวิตได้สร้างสุสานเอาไว้และให้ช่างสร้างเครื่องปั้นดินเผาทหารอันมากมายฝังไว้ด้านตะวันออกห่างสุสาน 1,500 เมตร เพื่อเป็นกองทัพที่เฝ้าสุสาน สุสานฉินสื่อหวงเริ่มก่อสร้างในสมัยฉินสื่อหวง ใช้ระยะเวลาก่อสร้างประมาณ 38 ปี ตั้งแต่ปี 246 – 208 ก่อนคริสตกาล ซึ่งอาณาเขตพื้นที่ของสุสานรวมทั้งสิ้น 2,180 ตร.กม. แบ่งออกเป็นพระราชฐานชั้นในและพระราชฐานชั้นนอก ภายในสุสานบรรจุพระบรมศพของจีนซีฮองเต้ ทรัพย์สมบัติต่าง ๆ ตลอดจนกองกำลังทหาร นางสนมและนางกำนัล รถม้าและขุนพลทหาร ที่สร้างมาจากดินเผาจำนวนมาก เพื่อเป็นตัวแทนของข้าราชการในการร่วมเดินทางไปยังปรโลกของจีนซีฮองเต้ นอกจากนี้สุสานจีนซีฮองเต้ยังได้รับการคัดเลือกจากองค์การยูเนสโกให้เป็นมรดกโลกทางวัฒนธรรมในปี พ.ศ. 2530



(ก) ภายในสุสานกองทัพทหารดินเผาจีนซีฮองเต้



(ข) วัตถุโบราณที่สร้างจากดินเผา

ภาพที่ 15 สุสานกองทัพทหารดินเผาจีนซีฮองเต้
ที่มา : (ก) <https://www.thoughtco.com> (2562)
(ข) <https://www.tripsavvy.com> (2562)

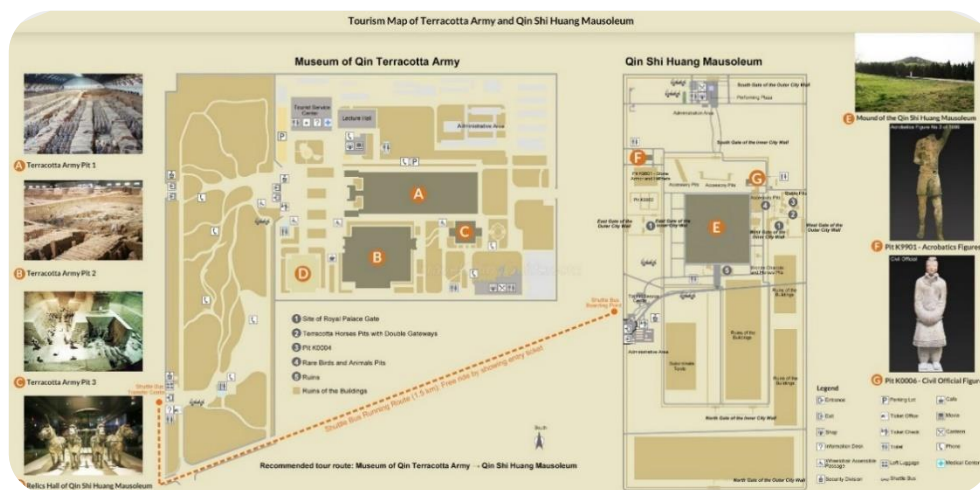
สุสานกองทัพทหารดินเผาจีนซีฮ่องเต้ มีทั้งหมด 3 หลุม ดังนี้

หลุมหมายเลข 1 เป็นหลุมที่มีขนาดใหญ่ที่สุด วางแสดงกองทัพทหาร และม้าดินเผามากที่สุด

หลุมหมายเลข 2 มีขนาดเล็กกว่าหลุมที่ 1 เป็นหลุมอธิบายการจัดวางรูปแบบกองทัพของจักรพรรดิจีนซี คือ แแถวแรกเป็นแถวของทหารธนู จากนั้นจึงเป็นรถม้าพร้อมเหล่าทหาร และตามด้วยทหารราบที่ถืออาวุธครบมือ

หลุมหมายเลข 3 เป็นหลุมที่เล็กที่สุด เป็นส่วนบัญชาการของกองทัพ พบหุ่นทหารทั้งหมด 68 ตัว ทั้งหมดเป็นหุ่นนายทัพ

กิจกรรม : เดินชมความยิ่งใหญ่ของสุสานจีนซีฮ่องเต้ ซึ่งมีโบราณที่เป็นกองทัพทหารดินเผา สรรพอาวุธ รถม้าและม้าศึก จำนวนกว่า 7,400 ชิ้น เพื่อเรียนรู้ประวัติศาสตร์ของจีนซีฮ่องเต้



ภาพที่ 16 แผนที่ท่องเที่ยวสุสานกองทัพทหารดินเผาจีนซีฮ่องเต้

ที่มา : <https://www.travelchinaguide.com> (2562)

ที่ตั้ง : Lintong District, Xi'an, Shaanxi, จีน 710612

วันและเวลาเปิดทำการ : เปิดทำการทุกวัน

ช่วงเวลา	เวลาเปิดทำการ	เวลาจำหน่ายบัตร
16 มีนาคม - 15 พฤศจิกายน	8:30 - 18:00	8:30 - 17:00
16 พฤศจิกายน - 15 มีนาคม	8:30 - 17:30	8:30 - 16:30

ค่าบริการ : ค่าบัตรเข้าชมสุสานกองทัพทหารดินเผาจินซีฮ่องเต้ มีรายละเอียด ดังนี้

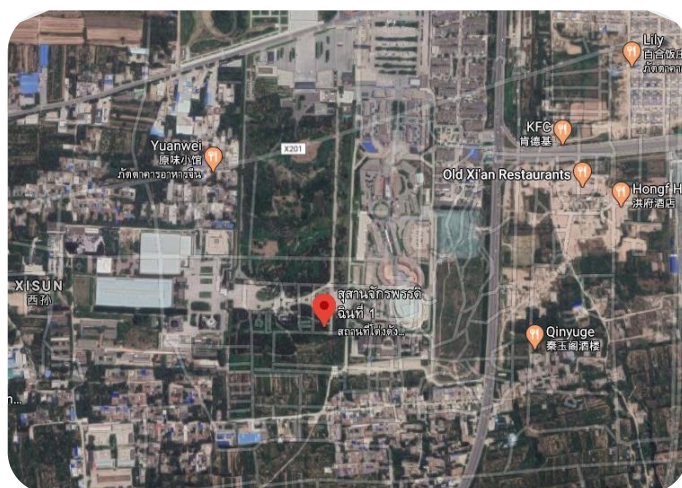
ช่วงวัย	ราคา
ผู้ใหญ่	120 หยวน
เด็ก	60 หยวน

เบอร์โทรศัพท์ : 029-8139-9001

เว็บไซต์ : <http://www.bmy.com.cn>

GPS : 34.3845004,109.2698336

การเดินทาง : ขึ้นรถไฟใต้ดินสาย 1 ไปยังสถานีปลายทาง Fangzhicheng ซื้อตั๋วสำหรับรถโดยสารท่องเที่ยวสาย 5 (306) ใช้เวลาเดินทางประมาณ 1 ชั่วโมง



ภาพที่ 17 แผนที่แสดงตำแหน่งที่ตั้งของสุสานกองทัพทหารดินเผาจินซีฮ่องเต้

ที่มา : <https://www.google.co.th/> (2563)

4.1.2 แหล่งท่องเที่ยวในยุคราชวงศ์ฮั่น

1) สุสานฮั่นหยางหลิง (Han Yang Ling)


ประวัติความเป็นมา : เป็นสุสานของจักรพรรดิเล่าเกี (Emperor Liu Qi) และ จักรพรรดินีหวัง (Empress Wang) ในราชวงศ์ฮั่นตะวันตก ถูกสร้างขึ้นในปี ค.ศ. 153 สถานที่แห่งนี้มีโบราณวัตถุของจีนในสมัยโบราณและสิ่งประดิษฐ์มากมาย เป็นการรวมเอาสุสานของจักรพรรดิ สถานที่ทางพิธีกรรม สุสานที่ใช้สังเวชชีวิตรมนุษย์ รวมถึงเป็นป่าช้าเก็บศพอาชญากรมาไว้ในพื้นที่แห่งนี้



(ก) สุสานฮั่นหยางหลิง



(ข) พิพิธภัณฑ์แหล่งขุดค้นใต้ดิน



(ค) วัตถุโบราณภายในแหล่งขุดค้นใต้ดิน



(ง) หอนิทรรศการโบราณคดี

ภาพที่ 18 สุสานฮั่นหยางหลิง

ที่มา : (ก)(ข) <https://www.discoverchinatours.com> (2563)

(ค)(ง) <http://m.visitourchina.com> (2556)

เอกลักษณ์ที่สร้างชื่อเสียงให้กับสถานที่แห่งนี้ คือ สุกร แกะ แพะ และสุนัขดินเผา ที่พบฝังเรียงแถวอย่างเป็นระเบียบ เช่นเดียวกับกองทหารและข้าทาสดินเผา ในหลุมโดยรอบสุสาน “กองทัพสัตว์” เหล่านี้ถูกฝังไว้โดยหน่วยงานห้องเครื่องหลวง เพื่อใช้เป็นเครื่องเสวยขององค์จักรพรรดิ จากหลักฐานที่ขุดพบ ณ สุสานแห่งนี้ ซึ่งประกอบด้วย หุ่นรูปบุรุษ สตรี และขันที ขนาดเล็กสูงเพียง 60

เซนต์ิเมตร ซึ่งสถานที่นี้เป็นแหล่งท่องเที่ยวล่าสุดแห่งหนึ่งของเมืองซีอานที่เพิ่งเปิดให้เข้าชมเมื่อปลายปี 1999

กิจกรรม : เดินชมพิพิธภัณฑ์แหล่งขุดค้นใต้ดินและหอนิทรรศการโบราณคดีที่จัดแสดงผลงานแกะสลักดินเผาที่แสดงถึงลำดับชั้นทางสังคมของยุคราชวงศ์ฮั่น รวมถึงเรียนรู้เกี่ยวกับโลกของราชวงศ์ฮั่นและชมโบราณวัตถุที่กำลังขุดค้นขึ้นมาในยุคปัจจุบัน



ภาพที่ 19 แผนที่ท่องเที่ยวสุสานอันหยางหลิง
ที่มา : <http://www.hylae.com> (2563)

ที่ตั้ง : Airport Hwy, Weicheng District, Xianyang, Xianyang, Shaanxi, จีน

วันและเวลาเปิดทำการ : เปิดทำการทุกวัน

ช่วงเวลา	เวลาเปิดทำการ	เวลาจำหน่ายบัตร
High Season (มีนาคม - พฤศจิกายน)	8:30 - 18:30	8:30 - 17:00
Low Season (ธันวาคม - กุมภาพันธ์)	8:30 - 18:00	8:30 - 16:30

ค่าบริการ : ค่าบัตรเข้าชมสุสานอันหยางหลิง มีรายละเอียด ดังนี้

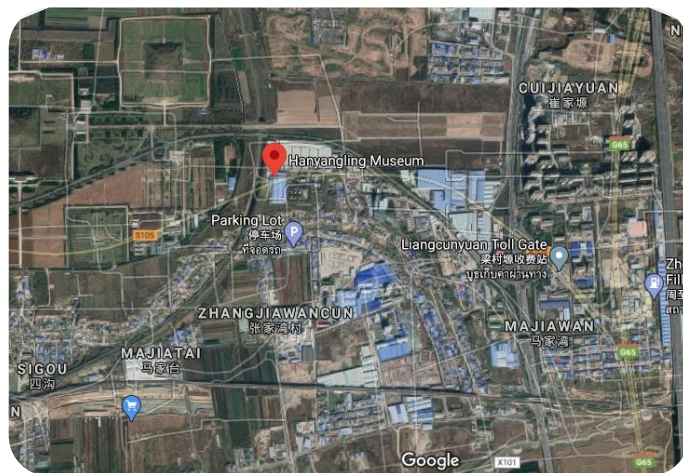
ช่วงเวลา	ราคา
High Season (มีนาคม - พฤศจิกายน)	70 หยวน
Low Season (ธันวาคม - กุมภาพันธ์)	55 หยวน

เบอร์โทรศัพท์ : 029-8603-1470

เว็บไซต์ : <http://www.hylae.com>

GPS : 34.4419121,108.9502887

การเดินทาง : ขึ้นรถไฟใต้ดินสาย 2 ไปลงที่สถานีห้องสมุดซีอาน และนั่งรถบัสท่องเที่ยวหมายเลข 4 ไปยังสุสานอันหยางหลิง ใช้เวลาเดินทางประมาณ 1 ชั่วโมง



ภาพที่ 20 แผนที่แสดงตำแหน่งที่ตั้งของสุสานอันหยางหลิง
ที่มา : <https://www.google.co.th/> (2563)

4.1.3 แหล่งท่องเที่ยวในยุคราชวงศ์ถัง

1) **เจดีย์ห่านป่าใหญ่ (Giant Wild Goose Pagoda)**ประวัติความเป็นมา : เจดีย์ห่านป่าใหญ่ หรือ ต้าเยี่ยนถ่า ศาสนสถานโบราณที่แสดงถึงความรุ่งเรืองของพุทธศาสนาในแผ่นดินจีน หลังจากที่พระถังซำจั๋งเดินทางไปยังชมพูทวีปเพื่ออัญเชิญพระไตรปิฎกกลับมา ท่านก็ได้พำนักที่วัดต้าเฉียนและเป็นเจ้าอาวาสของวัดนี้ จากนั้นได้มีการสร้างเจดีย์ 5 ชั้นเพื่อใช้ในการเก็บรักษาพระไตรปิฎก ที่ท่านได้นำมาจากอินเดียและแปลเป็นภาษาจีนนับจำนวนกว่าพันเล่ม ภายหลังได้ถูกทำลายลงในสมัยพระนางบูเช็กเทียน พระนางจึงมีพระบัญชาให้สร้างขึ้นใหม่เป็น 10 ชั้น ก่อนจะพังทลายจากแผ่นดินไหวเหลือเพียง 7 ชั้นดังที่เห็นในปัจจุบัน



(ก) เจดีย์ห่านป่าใหญ่



(ข) การแสดงน้ำพุ

ภาพที่ 21 เจดีย์ห่านป่าใหญ่

ที่มา : (ก) <http://ttnotes.com> (2562)

(ข) <https://www.nationalgeographic.com> (2562)

ลานกว้างที่มีรูปปั้นหล่อสำริดพระเสวียนจั้งตั้งอยู่ เป็นจุดที่นักท่องเที่ยวนิยมมาเดินเที่ยวเล่น อีกทั้งเป็นจุดที่ผู้คนส่วนใหญ่มาประกอบกิจกรรมยามเย็น เช่น เดินแอโรบิก เดินรำ เล่นว้าว รำดาบ รำไทเก๊ก รวมถึงเต้นบ๊อบบอย เลี้ยวซ้ายไปยังลานด้านทิศตะวันออก มีร้านขายของฝากที่ระลึกตั้งอยู่มากมาย ซึ่งจะตั้งอยู่ก่อนถึงลานด้านทิศเหนือที่ใช้จัดแสดงระบำน้ำพุให้นักท่องเที่ยวชมฟรี

กิจกรรม : เดินชมศาสนสถานโบราณที่เก่าแก่ และในตอนกลางคืนมีการจัดแสดงน้ำพุแสงสีสวยงามให้นักท่องเที่ยวได้ชมกัน

ที่ตั้ง : 1 Ci'en Rd, Xiao Zhai Shang Ye Jie, Yanta District, Xi'an, Shaanxi, จีน

วันและเวลาเปิดทำการ : เปิดทำการทุกวัน

ช่วงเวลา	เวลาเปิดทำการ
High Season (มีนาคม - พฤศจิกายน)	8:00 – 18:30
Low Season (ธันวาคม – กุมภาพันธ์)	8:00 – 18:00

ค่าบริการ : ค่าบัตรเข้าชมวัดต้าเจียนและเจดีย์ห่านป่าใหญ่ มีรายละเอียด ดังนี้

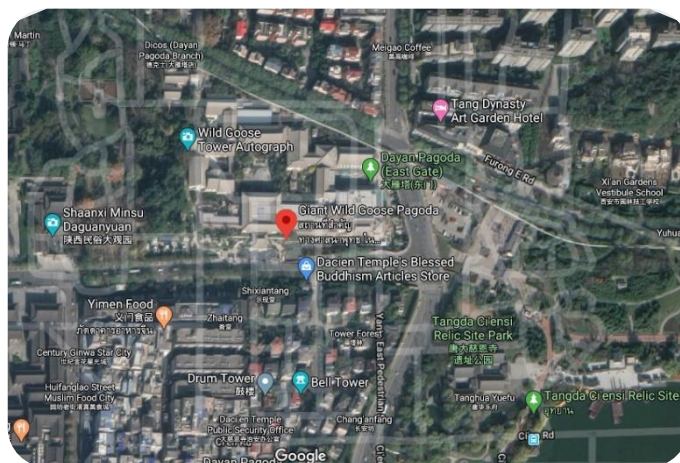
ประเภท	ราคา
วัดต้าเจียน	80 หยวน
เจดีย์ห่านป่าใหญ่	30 หยวน

เบอร์โทรศัพท์ : 029-8552-7958

เว็บไซต์ : <http://www.xian-tourism.com>

GPS : 34.2182433,108.9623097

การเดินทาง : ขึ้นรถไฟใต้ดินสาย 3 หรือสาย 4 ไปลงที่สถานี Dayanta (เจดีย์ห่านป่าใหญ่)



ภาพที่ 22 แผนที่แสดงตำแหน่งที่ตั้งของเจดีย์ห่านป่าใหญ่

ที่มา : <https://www.google.co.th/> (2563)

2) อุทยานสวรรค์แห่งราชวงศ์ถัง (Tang Paradise)

ตั้งอยู่ใกล้กับเจดีย์ห่านป่าใหญ่ ตั้งอยู่ในรีสอร์ทหูเจียง (Hujiang) ทางตะวันออกเฉียงใต้ของเมืองซีอาน มณฑลส่านซี ครอบคลุมพื้นที่ถึง 1,000 ตารางวา (ประมาณ 165 เอเคอร์) และเป็นพื้นที่น้ำ 300 ตารางวา (ประมาณ 49 เอเคอร์) สถานที่นี้เป็นสวนทางวัฒนธรรมที่ใหญ่ที่สุดในภาคตะวันตกเฉียงเหนือของจีน และเป็นสวนสาธารณะแห่งแรกๆ ที่แสดงวัฒนธรรมของราชวงศ์ถัง (618-907) อย่างเต็มรูปแบบ มีการจัดแบ่งภูมิภาคที่สวยงามทั้ง 12 แห่ง และมีการแสดงละครเกี่ยวกับราชวงศ์ถัง เพื่อให้นักท่องเที่ยวได้เพลิดเพลินกับวัฒนธรรมและนิทรรศการที่แสดงความยิ่งใหญ่ ความเจริญรุ่งเรืองของวัฒนธรรมของราชวงศ์ถังอย่างสมบูรณ์แบบ



(ก) อุทยานสวรรค์แห่งราชวงศ์ถัง



(ข) การแสดงโคมไฟปีใหม่จีน

ภาพที่ 23 อุทยานสวรรค์แห่งราชวงศ์ถัง

ที่มา : (ก) <http://en.people.cn> (2557)

(ข) <https://www.chinadiscovery.com> (2562)

ในช่วงเทศกาลตรุษจีน จะมีการแสดงโคมไฟปีใหม่จีน ในตอนกลางคืนนักท่องเที่ยวสามารถชื่นชมความสวยงามของโคมไฟหลากหลายสีสันที่มีลักษณะเป็นรูปการ์ตูนที่มีชื่อเสียงหรือสิ่งที่เป็นมงคลของจีน นอกจากนี้ยังมีการแสดงพื้นเมืองให้นักท่องเที่ยวได้ชม หลังจากเพลิดเพลินกับการแสดงแล้ว นักท่องเที่ยวสามารถลิ้มรสขนมพื้นเมืองแท้ ๆ ของมณฑลส่านซี

กิจกรรม : เดินชมสวนทางวัฒนธรรมราชวงศ์ถัง และชมการแสดงโคมไฟปีใหม่จีนในช่วงวันตรุษจีน

ที่ตั้ง : 99 Furong W Rd, Qu Jiang Shang Quan, Yanta District, Xi'an, Shaanxi, จีน 710061

วันและเวลาเปิดทำการ : เปิดทำการทุกวัน เวลา 09:00 น. – 22:00 น.

ค่าบริการ : ค่าบัตรเข้าชมอุทยานสวรรค์แห่งราชวงศ์ถัง มีรายละเอียด ดังนี้

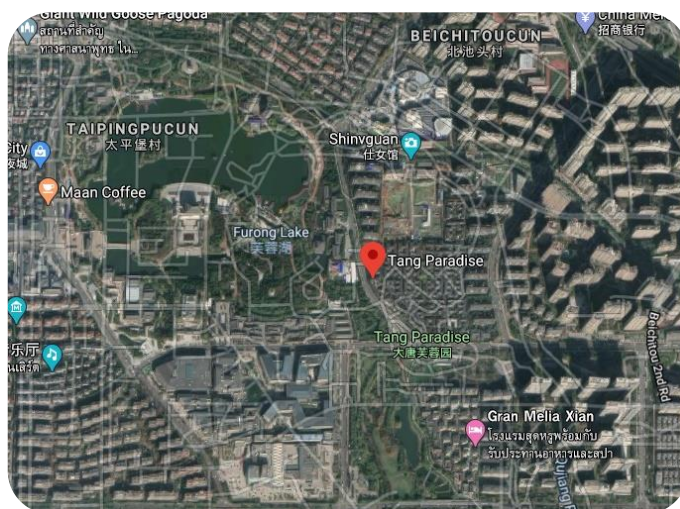
รอบเวลาเข้าชม	ราคา
15:00	110 หยวน
16:00	
17:00	

เบอร์โทรศัพท์ : 029-8559-9071

เว็บไซต์ : <http://www.tangparadise.cn>

GPS : 34.2123098,108.9725496

การเดินทาง : ขึ้นรถไฟใต้ดินสาย 4 ไปลงที่สถานี Datang Furongyuan (อุทยานสวรรค์แห่งราชวงศ์ถัง)



ภาพที่ 24 แผนที่แสดงตำแหน่งที่ตั้งของเจดีย์ห่านป่าใหญ่
ที่มา : <https://www.google.co.th/> (2563)

3) มัสยิดซีอาน (The Great Mosque of Xian)


ประวัติความเป็นมา : มัสยิดซีอานมีอายุเก่าแก่กว่า 1,300 ปี จากจารึกบนแผ่นหินที่มัสยิดทำให้ทราบว่า มัสยิดแห่งนี้สร้างขึ้นในปีค.ศ.742 ในสมัยราชวงศ์ถัง (ค.ศ.618-ค.ศ.907) ถึงได้จงฮ่องเต้เปิดกว้างต้อนรับทุกศาสนา ดังนั้นเมื่ออิสลามได้เผยแพร่เข้ามาในจักรวรรดิจีน โดยพ่อค้าอาหรับ เปอร์เซีย และเอเชียกลางช่วงศตวรรษที่ 7 พ่อค้าเหล่านี้ได้แต่งงานกับสาวจีน ทำให้เกิดมีลูกหลาน และคนเหล่านั้นก็คือ มุสลิมชาวจีน

ในปัจจุบัน มัสยิดซีอานเป็นสิ่งก่อสร้างที่ได้รับอิทธิพลจากจีน โดยมีหลายอาคารรวมอยู่บริเวณเดียวกัน แม้ว่าตัวอาคารมัสยิดจะเป็นแบบจีน แต่ลวดลายจะเป็นสไตล์อาหรับ ซึ่งความสวยงามดังกล่าวสะท้อนให้เห็นถึงการผสมผสานทางด้านวัฒนธรรมระหว่างจีนและโลกอาหรับ ซึ่งที่มัสยิดซีอาน จะแตกต่างจากมัสยิดที่อื่น ๆ ในจีน ตรงที่มัสยิดบางแห่งจะได้รับอิทธิพลการก่อสร้างแบบอาหรับโดยตรง คือมีรูปโดมบนอาคารมัสยิด และจะมีรูปจันทร์เสี้ยวสีขาวบนยอดโดม แต่มัสยิดที่เมืองซีอานมีอาคารเป็นศาลาหรือเก๋งจีน ซึ่งยังคงเอกลักษณ์สถาปัตยกรรมแบบจีนอยู่

กิจกรรม : เดินชมสถาปัตยกรรมของมัสยิดที่มีการผสมผสานระหว่างจีนกับอาหรับ



(ก) ศาลา Yizhen Pavilion



(ข) ลวดลายสไตล์อาหรับภายในมัสยิด

ภาพที่ 25 มัสยิดซีอาน

ที่มา : (ก) <https://www.theislamicmonthly.com> (2561)

(ข) <https://travel.mthai.com> (2557)

ที่ตั้ง : Huajue Alley, Zhong Lou Shang Quan, Lianhu District, Xi'an, Shaanxi, จีน 710001

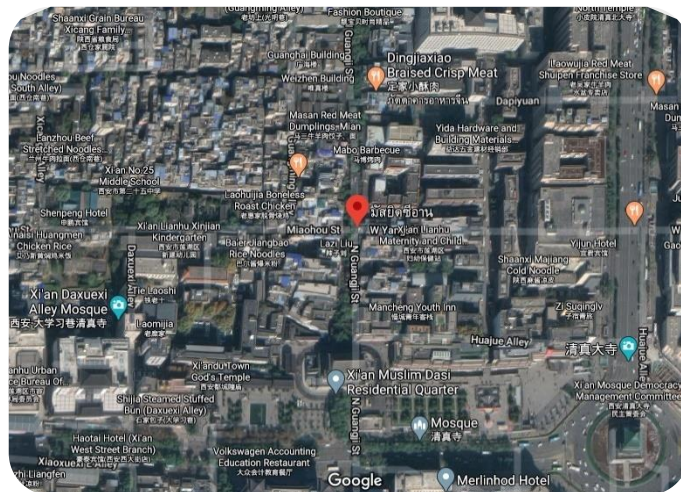
วันและเวลาเปิดทำการ : เปิดทำการทุกวัน เวลา 08:00 น. – 19:00 น.

ค่าบริการ : ค่าเข้าชมมัสยิดซีอาน มีรายละเอียด ดังนี้

ช่วงเวลา	ราคา
High Season (มีนาคม - พฤศจิกายน)	25 หยวน
Low Season (ธันวาคม – กุมภาพันธ์)	15 หยวน

GPS : 34.263177,108.9368716

การเดินทาง : ขึ้นรถไฟใต้ดินสาย 2 และลงที่สถานี Zhonglou (หอรบั้ง) ออกจากทางออก B เดินไปทางทิศตะวันตกประมาณ 6 นาทีที่จะถึงหอกลอง จากนั้นเดินไปทางทิศเหนือของหอกลองเพื่อไปที่มัสยิด



ภาพที่ 26 แผนที่แสดงตำแหน่งที่ตั้งของมัสยิดซีอาน

ที่มา : <https://www.google.co.th/> (2563)

4) ถนนคนเดินมุสลิม หรือ จัตุรัสมุสลิมซีอาน (Muslim Square Xi'an)

ประวัติความเป็นมา : ประวัติความเป็นมา : เมื่อสมัยราชวงศ์ถัง บรรดาพ่อค้าชาวอาหรับและชาวเปอร์เซีย ได้เดินทางมาค้าขายทางบกมาตามเส้นทางไหม ผ่านเขาเทียนชาน ชินเจียง อุยกูร์ จนถึงฝั่งทางด้านตะวันออกของแม่น้ำเหลือง สู่ฉางอาน (Chang An) หรือ ซีอาน ในปัจจุบัน พ่อค้าเหล่านั้นได้นำศาสนาอิสลามเข้าสู่แผ่นดินจีนมาด้วย ส่วนอีกสายหนึ่งมาจากทางเรือ ในสมัยราชวงศ์สุยผ่านคาบสมุทรอินเดีย ขึ้นฝั่งแถบเมืองท่ากวางตุ้งและฮกเกี้ยน จากนั้นศาสนาอิสลามก็แพร่หลายอย่างมั่นคงยาวนาน ชาวจีนย่านนี้มีเอกลักษณ์เฉพาะตัว ไม่ใช่แต่เฉพาะอาหารการกินที่มีกลิ่นและรสแปลกๆเท่านั้น การแต่งกายก็ยิ่งแตกต่างไปจากชุมชนชาวจีนอื่น ๆ หญิงสวม ฮีญาบ หรือผ้าคลุมหน้าตามแบบหญิงมุสลิมพวกผู้ชายสวมหมวกกลมกลางศีรษะ ชุมชนแห่งนี้เรียกตัวเองว่า "หุย" มีวิถีชีวิตสุขสงบ



(ก) ถนนคนเดินมุสลิม



(ข) ร้านค้า

ภาพที่ 27 ถนนคนเดินมุสลิม

ที่มา : (ก) <http://www.silkroadtourcn.com> (2563)

(ข) <https://www.greatwalltour.net> (2556)

เอกลักษณ์ของถนนคนเดินมุสลิม คือชุมชนตลาดโบราณ สองข้างทางของถนนมีร้านขายของมากมาย เช่น ร้านอาหารพื้นเมือง ร้านชาจีน นอกจากนี้ยังมีการแสดงลีลาการผลิตตั้งเมหน้าร้านขายสินค้าถั่วตัดให้นักท่องเที่ยวได้เพลิดเพลินกับการแสดงระหว่างเดินเลือกซื้อสินค้า นักท่องเที่ยวส่วนใหญ่นิยมมาเดินชมวัฒนธรรมด้านอาหารการกินและเลือกซื้อของที่ระลึกที่ถนนคนเดินมุสลิมเป็นจำนวนมาก

กิจกรรม : เดินชมวิถีชีวิตของชาวหุยที่มีเอกลักษณ์เฉพาะตัว ไม่ว่าจะเป็นอาหารหรือเครื่องแต่งกาย จัตุรัสมุสลิมหรือถนนคนเดินมุสลิมส่วนมากจะเป็นของกิน ซึ่งนักท่องเที่ยวสามารถเดินเที่ยวได้ตามใจชอบ

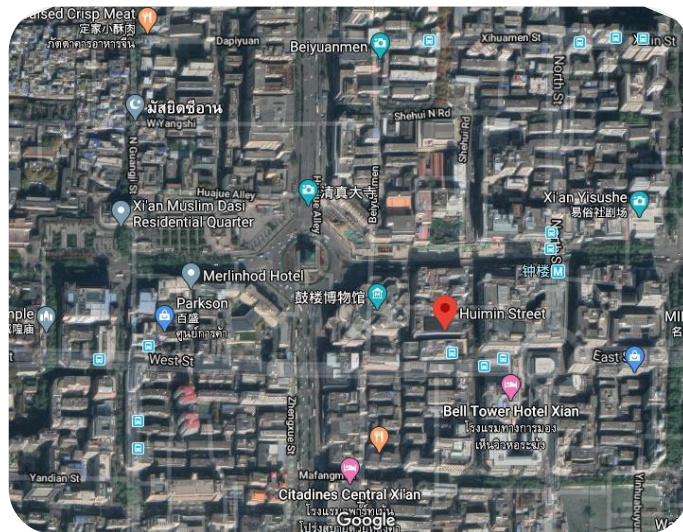
ที่ตั้ง : 1 West St, Beiyuanmen Snacks Street, Lianhu District, Xi'an, Shaanxi, จีน

วันและเวลาเปิดทำการ : เปิดทำการทุกวัน (ร้านค้าส่วนใหญ่เปิดทำการเวลา 08:00 น. – 23:00 น.)

ค่าบริการ : ไม่เสียค่าใช้จ่ายในการเข้าชม

GPS : 34.259843,108.9428072

การเดินทาง : ขึ้นรถไฟใต้ดินสาย 2 และลงที่สถานี Zhonglou (หอรระฆัง) ออกจากทางออก B เดินไปทางทิศตะวันตกมุ่งหน้าสู่หอกลองใช้เวลาเดินประมาณ 6 นาที ถนนคนเดินมุสลิมจะอยู่ด้านหลังหอกลอง




ภาพที่ 28 แผนที่แสดงตำแหน่งที่ตั้งของถนนคนเดินมุสลิม

ที่มา : <https://www.google.co.th/> (2563)

5) พระราชวังต้าหมิงกง (Daming Palace National Heritage Park)

ประวัติความเป็นมา : “พระราชวังต้าหมิงกง”สร้างขึ้นเมื่อ ปี ค.ศ. 634 ถือเป็นศูนย์กลางอารยธรรมและศูนย์กลางการค้าขายระหว่างประเทศ เชื่อกันว่า 17 จาก 21 ช่องเต้ในสมัยราชวงศ์ถังได้ใช้พระราชวังต้าหมิงกงเป็นที่ประทับต่อเนื่องมานานนับ 200 ปี “ต้าหมิงกง” ในอดีตนั้นมีขนาดใหญ่กว่าพระราชวังแวร์ซาย์ 3 เท่า มีขนาดใหญ่กว่าพระราชวังต้องห้ามปักกิ่งในนครปักกิ่ง 4.5 เท่า และมีขนาดใหญ่กว่าพระราชวังเครมลินถึง 12 เท่า นี่คือความยิ่งใหญ่ของพระราชวังโบราณในสมัยกว่าพันปีของราชวงศ์ถัง



(ก) พระราชวังต้าหมิงกงจำลอง



(ข) โรงภาพยนตร์ของพระราชวังต้าหมิงกง

ภาพที่ 29 พระราชวังต้าหมิงกง

ที่มา : (ก) <http://k.sina.com> (2561)

(ข) <http://www.sohu.com> (2561)

พระราชวังต้าหมิงกง มีจุดให้นักท่องเที่ยวเข้าชม 3 จุด คือ โซนชมภาพยนตร์ IMAX 3D, โซนพิพิธภัณฑ์ และนั่งรถยนต์ไฟฟ้าชมสถาปัตยกรรมที่เหลืออยู่รอบๆ พระราชวัง

1. โซนชมภาพยนตร์ IMAX 3D ภาพยนตร์จะเป็นเรื่องราวเกี่ยวกับความรัก และเล่าเรื่องความรุ่งเรืองสมัยราชวงศ์ถัง
2. โซนพิพิธภัณฑ์ มีลักษณะเป็น Semi Underground ซึ่งจะเล่าความเป็นมาในการก่อสร้างพระราชวังต้าหมิงกง สิ่งที่น่าสนใจพบในสมัยสมัยราชวงศ์ถัง และเรื่องราวการทวงคืนพื้นที่จนกลับมาเป็นสวน
3. นั่งรถยนต์ไฟฟ้าชมพระราชวังต้าหมิงกงจำลอง และซากสถาปัตยกรรมที่เหลืออยู่รอบๆ พระราชวัง ซึ่งมีพื้นที่กว้างใหญ่มาก

กิจกรรม : ชมภาพยนตร์ IMAX 3D เรื่องความรุ่งเรืองสมัยราชวงศ์ถัง เดินชมพิพิธภัณฑ์เพื่อ
ย้อนรอยประวัติศาสตร์ของราชวงศ์ถัง นั่งรถไฟฟ้ามหานครชมพระราชวังต้าหมิงกงจำลองและสถาปัตยกรรมที่
เหลืออยู่รอบๆพระราชวัง และชมการแสดงราชวงศ์ถัง

ที่ตั้ง : 585 Ziqiang E Rd, Xincheng District, Xi'an, Xi'an, Shaanxi, จีน

วันและเวลาเปิดทำการ : เปิดทำการทุกวัน

ช่วงเวลา	เวลาเปิดทำการ
มีนาคม – ตุลาคม	8:30 – 18:30
พฤศจิกายน – กุมภาพันธ์	9:00 – 18:00

ค่าบริการ : ค่าบัตรเข้าชมพระราชวังต้าหมิงกง มีรายละเอียด ดังนี้

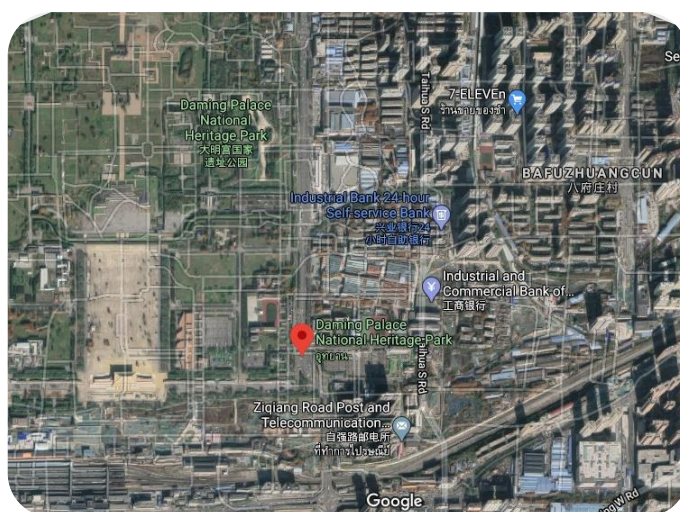
ประเภท	ราคา
พิพิธภัณฑ์ + เยี่ยมชมพระราชวัง	60 หยวน
ภาพยนตร์ IMAX 3D	30 หยวน
รวมทั้งหมด + รถยนต์ไฟฟ้า	95 หยวน

เบอร์โทรศัพท์ : 029-8220-0808

เว็บไซต์ : www.dmgpark.com

GPS : 34.283573,108.9644423

การเดินทาง : ขึ้นรถไฟใต้ดินสาย 4 ไปลงที่สถานี Daminggong (พระราชวังต้าหมิงกง)




ภาพที่ 30 แผนที่แสดงตำแหน่งที่ตั้งของถนนคนเดินมุสลิม

ที่มา : <https://www.google.co.th/> (2563)

6) พิพิธภัณฑ์ประวัติศาสตร์มณฑลส่านซี

พิพิธภัณฑ์ประวัติศาสตร์มณฑลส่านซี เป็นกลุ่มอาคารที่มีการก่อสร้างเลียนแบบสถาปัตยกรรมในสมัยราชวงศ์ถัง ภายในมีการจัดแสดงมรดกทางวัฒนธรรมและอารยธรรมที่มีชื่อเสียงเป็นที่รู้จักทั้งในและต่างประเทศมากมาย จนได้รับการขนานนามว่าเป็น “ไข่มุกเรื่องราวแห่งเมืองเก่า ชุมทรัพย์แห่งชนชาติจีน” (古都明珠, 华夏宝库) ถือเป็นสิ่งก่อสร้างอันเป็นสัญลักษณ์อย่างหนึ่งของนครซีอาน โครงการพิพิธภัณฑ์ประวัติศาสตร์ส่านซีก่อสร้างบนเนื้อที่ 87 หมู่ (36.25 ไร่) มีพื้นที่ภายในอาคารทั้งหมด 60,699 ตารางเมตร อาคารจัดแสดงแบ่งเป็น 3 ชั้น และ 1 ห้องแสดงภาพชั้นใต้ดินที่อยู่แยกออกไป วางผังการก่อสร้างในรูปแบบวังตามแบบโบราณ การตกแต่งเน้นโทนสีธรรมชาติเช่น ดำ ขาว น้ำตาล และสีเขียว เป็นหลัก ได้รับการขนานนามเป็น “สิ่งก่อสร้างสมัยใหม่ในกลิ่นอายราชวงศ์ถัง”



ภาพที่ 31 พิพิธภัณฑ์ประวัติศาสตร์มณฑลส่านซี

ที่มา : <http://slide.news.sina.com.cn> (2553)

ส่วนจัดแสดงหลักเป็นนิทรรศการถาวร 3 ห้อง จุดเด่นของแต่ละห้องแตกต่างกันไปตามช่วงเวลาทางประวัติศาสตร์ของจีนที่แบ่งยุคตามราชวงศ์ ดังนี้

ห้องจัดแสดงหมายเลข 1 จัดแสดงสิ่งของและเรื่องราวในยุคก่อนประวัติศาสตร์ ราชวงศ์โจว จนถึงราชวงศ์ฉิน ซึ่งเป็นช่วงเวลาที่ตรงกับยุคหินใหม่และยุคสัมฤทธิ์ ข้าวของเครื่องใช้ที่ทำจากสัมฤทธิ์ จึงเป็นจุดเด่นของห้องนี้ รวมถึงรูปปั้นหุ่นทหารดินเผาในท่วงท่าอิริยาบถต่างๆ ที่จำลองมาจากสุสานกองทัพทหารดินเผาจินซีฮ่องเต้

ห้องจัดแสดงหมายเลข 2 จุดเด่นอยู่ที่สิ่งของและเรื่องราวในยุคราชวงศ์ฮั่นและถัง ที่เกี่ยวข้องกับการแพร่กระจายทางวัฒนธรรมตามเส้นทางสายไหม ทั้งในด้านการผลิต การค้าขายแลกเปลี่ยนเงินตรา ความเชื่อ ศาสนา ศิลปกรรม ประติมากรรม ดนตรี กีฬา ร้องเล่นเต้นระบำ รวมถึงวิถีชีวิตประจำวันของผู้คนในเรื่องกินอยู่หลับนอน ฯลฯ นอกจากนี้ยังมีการจัดแสดงผลงานยุคราชวงศ์จิ้น และราชวงศ์เหนือใต้รวมไว้ในห้องนี้

ห้องจัดแสดงหมายเลข 3 คือ จุดเด่นอยู่ที่ชิ้นงานในยุคราชวงศ์ถัง ซึ่งมีรูปปั้นคนและสัตว์ ทั้งแบบดินเผาระบายสีและเครื่องถ้วยชามได้ สร้างเป็นฉากที่แสดงสภาพเศรษฐกิจสังคมของคนสมัยนั้น ผลงานชิ้นเอกของห้องจัดแสดงหมายเลข 3 คือ “คณะนักดนตรีบนหลังอุฐ” ชิ้นงานเครื่องปั้นดินเผาเคลือบสามสีในสมัยราชวงศ์ถัง หรือ “ถังชานไฉ่” ที่มีชื่อเสียงของพิพิธภัณฑสถานประวัติศาสตร์มณฑลส่านซี

กิจกรรม : เดินชมมรดกทางวัฒนธรรมและอารยธรรมที่มีชื่อเสียงในประวัติศาสตร์จีน

ที่ตั้ง : 91 Xiaozhai E Rd, Xiao Zhai Shang Ye Jie, Yanta District, Xi'an, Shaanxi, จีน

วันและเวลาเปิดทำการ : ปิดทำการทุกวันจันทร์

ช่วงเวลา	เวลาเปิดทำการ
15 มีนาคม – 14 พฤศจิกายน	8:30 – 18:00
15 พฤศจิกายน – 14 มีนาคม	9:00 – 17:30

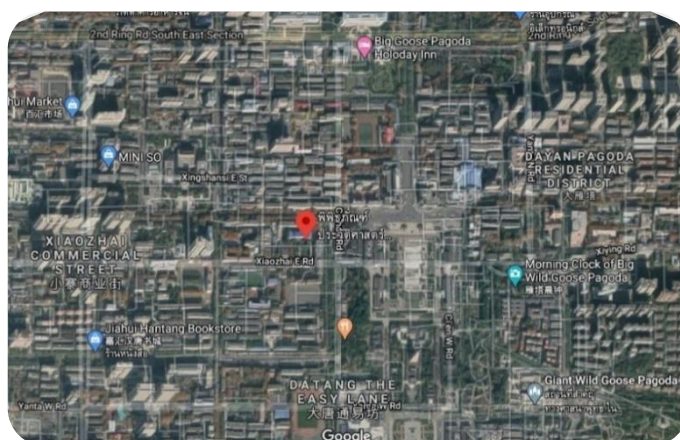
ค่าบริการ : 30 หยวน

เบอร์โทรศัพท์ : 029-8525-3806

เว็บไซต์ : <http://www.sxhm.com>

GPS : 34.22352,108.9531093

การเดินทาง : ขึ้นรถไฟใต้ดินสาย 2 หรือสาย 3 ไปลงที่สถานี Xiaozhai และออกจากทางออก D จากนั้นเดินไปทางตะวันออกตามถนน East Xiaozhai ประมาณ 800 เมตร จะถึงพิพิธภัณฑสถานประวัติศาสตร์มณฑลส่านซี



ภาพที่ 32 แผนที่แสดงตำแหน่งที่ตั้งของพิพิธภัณฑสถานประวัติศาสตร์มณฑลส่านซี

ที่มา : <https://www.google.co.th/> (2563)

4.1.3 แหล่งท่องเที่ยวยุคราชวงศ์หมิง

1) กำแพงเมืองซีอาน (Fortifications of Xi'an)

ประวัติความเป็นมา : สร้างขึ้นในสมัยราชวงศ์หมิง โดย จูหยวนจาง ฮองเต็งเค้แรกแห่งราชวงศ์หมิง กำแพงเมืองแห่งนี้เป็นกำแพงเมืองที่สมบูรณ์ที่สุดในจีน และยังเป็นระบบป้องกันกองทัพโบราณที่ใหญ่ที่สุดในโลก ด้วยความสูง 12 เมตร ด้านบนสุดกว้าง 12-14 เมตร หนา 15-18 เมตร มีป้อมปราการยื่นออกจากตัวกำแพง ทุก ๆ 120 เมตร รวมทั้งสิ้น 98 ป้อม เพื่อป้องกันข้าศึกปีนขึ้นกำแพง แต่ละป้อมจะมีทหารยามประจำอยู่ ด้านข้างของแต่ละป้อม จะมีช่องยิงธนู



(ก) บนกำแพงเมืองซีอาน



(ข) การแสดงคอมไฟ

ภาพที่ 33 กำแพงเมืองซีอาน

ที่มา : (ก) <https://www.musement.com> (2563)

(ข) <https://bing.gifposter.com> (2563)

กำแพงเมืองซีอานปกป้องอาณาเขตรวมกว่า 22,400 ไร่ ประตุนอกกลางคืนจะประดับด้วยแสงไฟ ที่ตัวอาคารและสะพาน กำแพงนี้มีฐานกว้างและมีทางเดินอยู่ด้านบน ซึ่งมีระยะทางหลายกิโลเมตรตลอดแนวกำแพงข้างทางมองเห็นวิทัศนียภาพของซีอานได้เป็นอย่างดี

กำแพงเมืองซีอาน ประกอบด้วยประตู 4 บาน ซึ่งได้รับการขนานนามว่า Changle (หมายถึงความสุขนิรันดร์) ประตูทางทิศตะวันออก, Anding (ความสงบสุขสามัคคี) ประตูทางทิศตะวันตก, Yongning (สันติภาพนิรันดร์) ประตูทางทิศใต้ และ Anyuan (ความเป็นอันหนึ่งอันเดียวกันตลอดกาล) ประตูทางทิศเหนือ โดยเฉพาะประตูทางทิศใต้ (Yongning) เป็นประตูที่วิจิตรสวยงามมากที่สุด ซึ่งอยู่ใกล้กับหอรบขังและศูนย์การค้า Kaiyuan เป็นจุดที่นักท่องเที่ยวให้ความสนใจมาก และทุกประตูจะมีจักรยานให้นักท่องเที่ยวเช่า

ในช่วงเทศกาลตรุษจีน จะมีการจัดงานโคมไฟปีใหม่ที่กำลังเมืองซีอาน ซึ่งงานนี้เปิดโอกาสให้ประชาชนและนักท่องเที่ยวเข้าชมความสวยงามของโคมไฟหลายหลายชนิด และทิวทัศน์ตอนกลางคืนของกำแพงเมืองซีอาน

กิจกรรม : มีการจัดวิ่งมินิมาราธอนและจัดงานโคมไฟปีใหม่ในช่วงเทศกาลตรุษจีน เดือนมกราคม - กุมภาพันธ์ของทุกปี นอกจากนี้ยังมีการปั่นจักรยานตามทางเดินบนกำแพงเมืองเพื่อชมทิวทัศน์ของเมืองซีอาน โดยจะมีจักรยานให้นักท่องเที่ยวเช่า



ภาพที่ 34 แผนที่ท่องเที่ยวสุสานอันหยางหลิง

ที่มา : <https://www.travelchinaguide.com> (2562)

ที่ตั้ง : Nanmen Roundabout, Zhonglou Shangquan, Beilin, Xi'an, Shaanxi, จีน

วันและเวลาเปิดทำการ : เปิดทำการทุกวัน

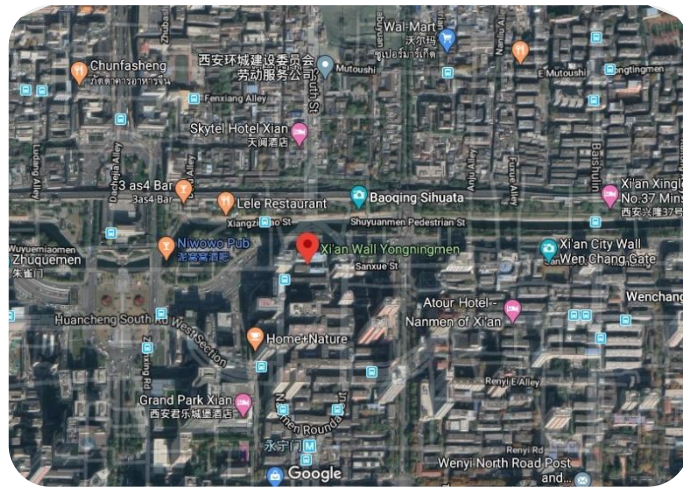
ประเภท	ช่วงเวลา	เวลาเปิดทำการ
East/North/West Gate	พฤษภาคม – ตุลาคม	8:00 – 19:00
	พฤศจิกายน – เมษายน	8:00 – 18:00
South Gate	มกราคม – ธันวาคม	8:00 – 24:00

ค่าบริการ : ค่าบัตรเข้าชมกำแพงเมืองซีอาน มีรายละเอียด ดังนี้

ช่วงวัย	ราคา
ผู้ใหญ่	54 หยวน
เด็ก	27 หยวน

GPS : 34.252013,108.9447073

การเดินทาง : ขึ้นรถไฟใต้ดินสาย 2 ไปลงที่สถานี Yongningmen (ประตูทางทิศใต้)



ภาพที่ 35 แผนที่แสดงตำแหน่งที่ตั้งของกำแพงเมืองซีอาน

ที่มา : <https://www.google.co.th/> (2563)

2) หอระฆัง (Bell Tower) และ หอกลอง (DRUM TOWER)

ที่ตั้ง : ตั้งอยู่ใจกลางเมืองซีอานบนถนนซีต้าเจีย

ประวัติความเป็นมา : หอระฆังเริ่มสร้างเมื่อปีที่ 17 สมัยจักรพรรดิหงอู่แห่งราชวงศ์หมิง (ค.ศ. 1384) เป็นรูปแบบศิลปะสถาปัตยกรรมที่เด่นชัดของราชวงศ์หมิง เป็นหอระฆังที่มีขนาดใหญ่ที่สุดและรักษาไว้สมบูรณ์แบบที่สุดของจีนโบราณที่สืบทอดจนถึงปัจจุบัน ส่วนหอกลองสร้างในปี ค.ศ. 1380 ซึ่งเป็นยุคการปกครองจักรพรรดิหงอู่แห่งราชวงศ์หมิงเช่นเดียวกัน หอคอยทั้งสองได้ชื่อว่าเป็น “ตึกสองพี่น้อง” หรือ “ระฆังรุ่งอรุณและกลองรัตติกาล” เนื่องจากประเทศจีนในอดีต โดยเฉพาะราชวงศ์หยวนนั้น จะมีการตีกลองเพื่อบอกเวลาและเตือนภัยยามมีสถานการณ์ฉุกเฉิน โดยการให้สัญญาณบอกเวลานั้น ยามเช้าใช้เสียงระฆัง และยามค่ำใช้เสียงกลอง

กิจกรรม : เดินชมความสวยงามของหอระฆัง นอกจากนี้ หอระฆังยังเป็นย่านถนนคนเดินมุสลิม ซึ่งสตรีฟู้ดที่เป็นที่นิยมของนักท่องเที่ยว อีกทั้งมีร้านค้าขายของฝากที่ระลึกมากมาย



(ก) หอระฆัง



(ข) หอกลอง

ภาพที่ 36 หอระฆังและหอกลอง

ที่มา : (ก) <https://tourkrub.co/> (2561)

(ข) <https://www.xianprivatetour.com> (2560)

ที่ตั้ง : Beiyuanmen, Beiyuanmen Snacks Street, Lianhu District, Xi'an, Shaanxi, จีน

วันและเวลาเปิดทำการ : เปิดทำการทุกวัน

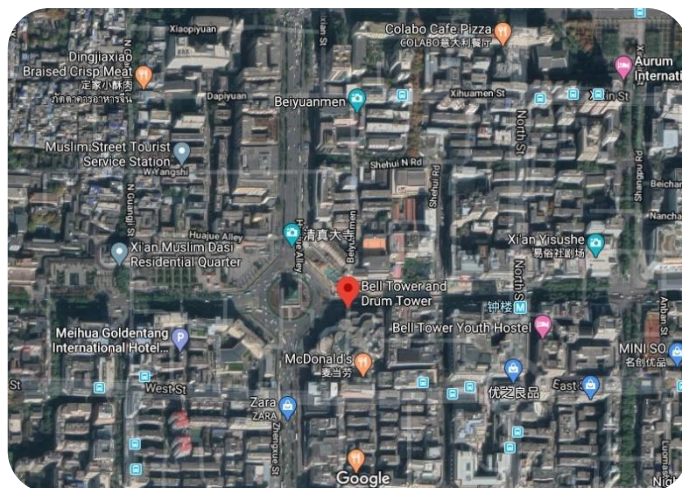
ช่วงเวลา	เวลาเปิดทำการ	เวลาจำหน่ายบัตร
26 มีนาคม – 25 ตุลาคม	8:30 – 21:00	8:30 – 20:30
26 ตุลาคม – 25 มีนาคม	8:30 – 18:00	8:30 – 17.30

ค่าบริการ : ค่าบัตรเข้าชมกำแพงเมืองซีอาน มีรายละเอียด ดังนี้

ประเภท	ราคา
หอรระฆัง	30 หยวน
หอกลอง	30 หยวน
หอรระฆัง + หอกลอง	50 หยวน

GPS : 34.2607595,108.941379

การเดินทาง : ขึ้นรถไฟใต้ดินสาย 2 ไปลงที่สถานี Bell Tower (หอรระฆัง) ออกจากทางออก C จะถึงหอรระฆัง จากหอรระฆังใช้เวลาเดินไปยังหอกลองประมาณ 3 นาที



ภาพที่ 37 แผนที่แสดงตำแหน่งที่ตั้งของหอรระฆังและหอกลอง

ที่มา : [https://www.google.co.th/\(2563\)](https://www.google.co.th/(2563))

3) ศาลเจ้าประจำเมือง

ประวัติความเป็นมา : ศาลเจ้าประจำเมืองสร้างขึ้นครั้งแรกในปี 1387 ในสมัยของจักรพรรดิหงอู่ แห่งราชวงศ์หมิง ภายในประตูตะวันออกของกำแพงเมืองซีอาน และถูกสร้างขึ้นใหม่ที่ตำแหน่งปัจจุบันในปี 1432 ในช่วงสมัยของจักรพรรดิเซวียนเต๋อ แห่งราชวงศ์หมิง ศาลเจ้าประจำเมืองแห่งนี้ เป็นศาลเจ้าที่ใหญ่ที่สุดในมณฑลส่านซี ในฐานะที่เป็นหนึ่งในสองวัดของลัทธิเต๋าที่เหลืออยู่เพียงแห่งเดียวในเมือง ซีอานจึงได้รับการขึ้นทะเบียนเป็นสถานที่ทางประวัติศาสตร์และวัฒนธรรมที่สำคัญ ภายใต้การคุ้มครองของรัฐ ด้วยประวัติความเป็นมายาวนานกว่า 600 ปี ศาลเจ้าแห่งนี้ยังคงเป็นสถานที่ที่ดึงดูดใจมาจนถึงปัจจุบัน



(ก) ศาลเจ้าประจำเมือง



(ข) ร้านค้า

ภาพที่ 38 ศาลเจ้าประจำเมือง

ที่มา : (ก) <https://www.xianprivatetour.com> (2560)

(ข) <https://nomad-4all.com> (2561)

อาคารหลังแรกคือหอสถิตย์เทพเจ้าเหวินซาง (Wenchang Pavilion) เทพแห่งภาษาและวรรณคดี ประทับเป็นองค์กลาง ชาวจีนขอพรเทพองค์นี้ให้มีสติปัญญาเฉลียวฉลาด สอบเข้าเรียนต่อ เข้าทำงาน ขอเลื่อนขั้นเลื่อนตำแหน่งประสบความสำเร็จ ด้านซ้ายประดิษฐานเทพเจ้าแห่งความมั่งคั่ง ประทานพรให้ผู้คนมีโชคลาภร่ำรวย ส่วนทางขวาคือเทพเจ้ากวนอู ขุนศึกยุคสามก๊กผู้ได้รับการยกย่องจากปวงชนให้เป็นเทพแห่งสงคราม ด้วยคุณธรรม ความชอบธรรม และความจงรักภักดีต่อเล่าปี่ไม่มีเสื่อมคลาย

ถัดจากหอสถิตย์เทพเจ้าเหวินซางเป็นลานกว้าง มีประตูทางเข้าศาลเจ้าประจำเมืองอย่างเป็นทางการ อาคารหลักที่ประดิษฐานเทพเจ้าตั้งอยู่ด้านในสุด ตามตำนานเล่าว่า เดิมท่านคือแม่ทัพจิซิง แม่ทัพใหญ่ของจักรพรรดิฮั่นเกาจู ผู้สถาปนาราชวงศ์ฮั่นและปราบดาภิเษกขึ้นปกครองประเทศ โดยแม่ทัพจิซิงมีคุณูปการใหญ่หลวงต่อการสถาปนาราชวงศ์ฮั่นในครั้งนั้น หลังจากเสียชีวิตลง จักรพรรดิ

ฮั่นเกาจูทรงสถาปนาท่านแม่ทัพเป็นเทพผู้คุ้มครองบ้านเมืองและประชาชนในท้องถิ่นจากภัยอันตรายต่าง ๆ

กิจกรรม : ไหว้ขอพรเทพเจ้า และเนื่องจากศาลเจ้าตั้งอยู่กลางชุมชนทำให้สองข้างทางมีร้านค้ามากมายให้นักท่องเที่ยวได้เดินเที่ยวชมสินค้าต่าง ๆ

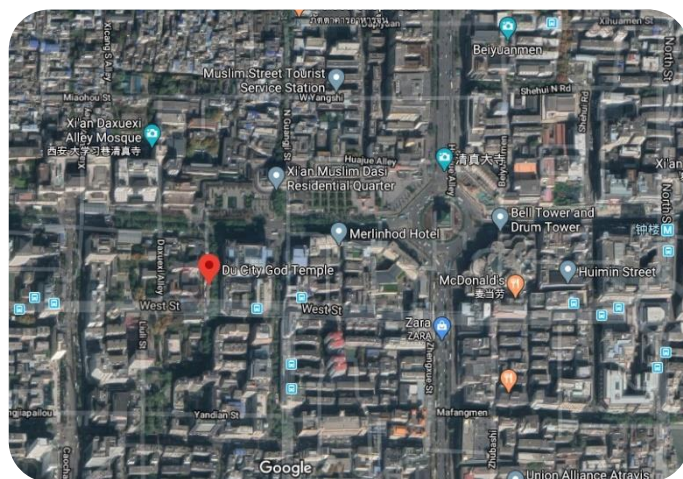
ที่ตั้ง : Shuyuanmen Pedestrian St, Zhong Lou Shang Quan, Beilin, Xi'an, Shaanxi, จีน

วันและเวลาเปิดทำการ : เปิดทำการทุกวัน เวลา 09:00 น. – 16:30 น.

ค่าบริการ : ไม่เสียค่าใช้จ่ายในการเข้าชม

GPS : 34.253006,108.9469433

การเดินทาง : ขึ้นรถไฟใต้ดินสาย 2 ไปลงที่สถานี Yongningmen (ประตูทางทิศใต้) ใช้เวลาเดินไปยังถนนสายวัฒนธรรมชูหย่วนเหมินประมาณ 5 นาที



ภาพที่ 39 แผนที่แสดงตำแหน่งที่ตั้งของศาลเจ้าประจำเมือง

ที่มา : <https://www.google.co.th/> (2563)

4) ถนนสายวัฒนธรรมชวย่วนเหมิน (Shuyuanmen)

ประวัติความเป็นมา : ถนนสายวัฒนธรรมชวย่วนเหมิน (Shuyuanmen) เป็นถนนที่ได้รับ การบูรณะในรูปแบบของสถาปัตยกรรมโบราณของราชวงศ์หมิง (1368-1644) และราชวงศ์ชิง (1644-1911) โดยมีความยาวประมาณ 570 เมตร และกว้างประมาณ 10 เมตร



(ก) ถนนสายวัฒนธรรม



(ข) ร้านขายพู่กันจีน

ภาพที่ 40 ถนนสายวัฒนธรรมชวย่วนเหมิน

ที่มา : (ก) <https://www.chinatoptrip.com> (2562)

(ข) <https://www.chinadragontours.com> (2561)

เอกลักษณ์ของถนนสายวัฒนธรรมชวย่วนเหมิน คือ ร้านค้าทั้งสองข้างทางจะเป็นร้านค้า สไตล์โบราณทั้งหมด สินค้าส่วนใหญ่จะเป็น พู่กันจีน หมึกจีน เครื่องประดับหยก ทองคำ และเงิน รวมทั้งภาพวาดของศิลปินที่มีชื่อเสียง และของฝากที่ระลึกอีกมากมาย นอกจากนี้ยังมีภาพวาดใบหน้า ในสมัยโบราณ ทำจากหนังสัตว์ ซึ่งใช้สำหรับแสดงละครเงาในสมัยโบราณ เป็นงานฝีมือพื้นบ้านของ มณฑลส่านซีที่มีเสน่ห์และดึงดูดนักท่องเที่ยวเป็นอย่างมาก

ถนนสายวัฒนธรรมชวย่วนเหมินแห่งนี้มีเอกลักษณ์อีกอย่างหนึ่ง คือ ตลอดทางของถนนจะมี เสียงดนตรีที่มีเอกลักษณ์ของซีอานจากเครื่องดนตรีโบราณที่เรียกว่า ซุน (เครื่องเป่าลมรูปไข่โบราณที่มีรูแปดรู)

กิจกรรม : เดินชมความสวยงามของถนนสายวัฒนธรรม และภาพวาดจากศิลปินที่มีชื่อเสียง อีกทั้งยังมีร้านขายพู่กันจีน และร้านขายของฝากที่ระลึกมากมายให้นักท่องเที่ยวได้เลือกซื้อ

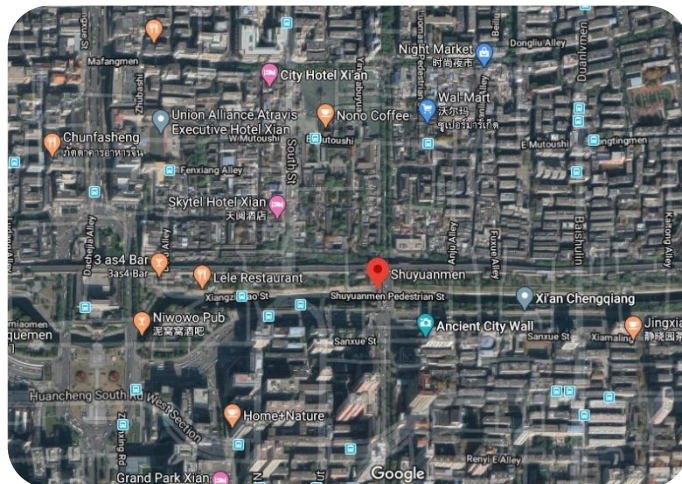
ที่ตั้ง : Shuyuanmen Pedestrian St, Zhong Lou Shang Quan, Beilin, Xi'an, Shaanxi, จีน

วันและเวลาเปิดทำการ : เปิดทำการทุกวัน (ร้านค้าส่วนใหญ่เปิดทำการเวลา 09:00 น. – 22:00 น.)

ค่าบริการ : ไม่เสียค่าใช้จ่ายในการเข้าชม

GPS : 34.253006,108.9469433

การเดินทาง : ขึ้นรถไฟใต้ดินสาย 2 ไปลงที่สถานี Yongningmen (ประตูทางทิศใต้) ใช้เวลาเดินไปยังถนนสายวัฒนธรรมชูหย่วนเหมินประมาณ 5 นาที



ภาพที่ 41 แผนที่แสดงตำแหน่งที่ตั้งของถนนสายวัฒนธรรมชูหย่วนเหมิน
ที่มา : <https://www.google.co.th/> (2563)

4.1.4 แหล่งท่องเที่ยวยุคราชวงศ์ชิง

1) วัดลามะ (Guangren Temple)

ที่ตั้ง : กำแพงเมืองทางตะวันตกเฉียงเหนือของซีอาน

ประวัติความเป็นมา : วัดลามะกวางเหริน เป็นวัดลามะแห่งเดียวในนครซีอาน สร้างขึ้นเมื่อปี 1705 สมัยราชวงศ์ชิง เมื่อฮ่องเต้คังซีแห่งราชวงศ์ชิงเสด็จเยือนนครซีอาน เห็นว่าการสร้างวัดนี้จะเป็นการสะดวกพักแรมระหว่างทางสำหรับลามะผู้ใหญ่จากทิเบตที่ต้องเดินทางผ่านसानซีเข้าสู่วังหลวง ปักกิ่งเพื่อเข้าเฝ้า วัดลามะกวางเหรินมีการซ่อมแซมและสร้างวิหารเพิ่มหลายครั้ง ซึ่งมีการสร้างครั้งล่าสุดในปี 2006 จึงทำให้สวยงามใหญ่โตเช่นปัจจุบัน

กิจกรรม : ไหว้ขอพรเทพเจ้าและเดินชมความสวยงามของสถาปัตยกรรมภายในวัดลามะกวางเหริน



(ก) วัดลามะกวางเหริน



(ข) ห้องบูชาเจ้าแม่กวนอิมพันมือพันตา

ภาพที่ 42 วัดลามะ

ที่มา : (ก) <https://www.viator.com> (2559)

(ข) <https://www.lonelyplanet.com> (2562)

ที่ตั้ง : 152 Xi Bei Yi Lu, Lianhu District, Xi'an, Shaanxi, จีน

วันและเวลาเปิดทำการ : เปิดทำการทุกวัน เวลา 08:00 น. – 18:00 น.

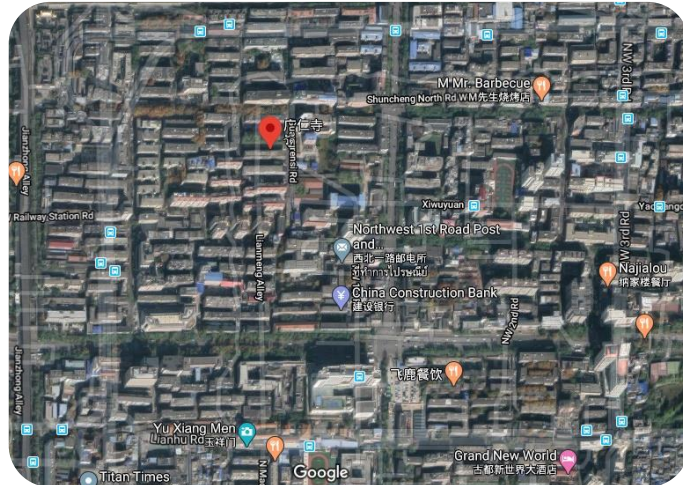
ค่าบริการ : ไม่เสียค่าใช้จ่ายในการเข้าชม

เบอร์โทรศัพท์ : 029-8734-1676

เว็บไซต์ : <https://www.guangrensi.com>

GPS : 34.274536,108.923577

การเดินทาง : ขึ้นรถไฟใต้ดินสาย 1 และลงที่สถานี Yuxiangmen ออกจากทางออก D เดินไปทาง ตะวันออกตามถนน Lianhu ประมาณ 3 นาที และเลี้ยวไปทางทิศเหนือ จากนั้นเดินไปยังวัดลามะ กว้างเหรินประมาณ 5 นาที



ภาพที่ 43 แผนที่แสดงตำแหน่งที่ตั้งของวัดลามะ กว้างเหริน

ที่มา : <https://www.google.co.th/> (2563)

จากการศึกษาพบว่าแหล่งท่องเที่ยวทางประวัติศาสตร์ตามรอยราชวงศ์ฉินในเมืองซีอาน ซึ่งแบ่งเป็น 5 ยุค ดังนี้

1. แหล่งท่องเที่ยวยุคราชวงศ์ฉิน ได้แก่ สุสานกองทัพทหารดินเผาจิ๋นซีฮ่องเต้
2. แหล่งท่องเที่ยวยุคราชวงศ์ฮั่น ได้แก่ สุสานฮั่นหยางหลิง
3. แหล่งท่องเที่ยวยุคราชวงศ์ถัง ได้แก่ เจดีย์ห่านป่าใหญ่ อุทยานสวรรค์แห่งราชวงศ์ถัง มัสยิดซีอาน ถนนคนเดินมุสลิม พระราชวังต้าหมิงกง และพิพิธภัณฑสถานประวัติศาสตร์सानซี
4. แหล่งท่องเที่ยวยุคราชวงศ์หมิง ได้แก่ กำแพงเมืองซีอาน หอระฆัง หอกลอง ศาลเจ้าประจำเมืองซีอาน ถนนสายวัฒนธรรมชูหยวนเหมิน และวัดลามะ กว้างเหริน

4.2 กิจกรรมและเทศกาลของแหล่งท่องเที่ยวทางประวัติศาสตร์เมืองซีอาน

แหล่งท่องเที่ยว	กิจกรรม/เทศกาล	ม.ค.	ก.พ.	มี.ค.	เม.ย.	พ.ค.	มิ.ย.	ก.ค.	ส.ค.	ก.ย.	ต.ค.	พ.ย.	ธ.ค.
กำแพงเมืองซีอาน (Fortifications of Xi'an)	City Wall Kite Festival			■	■	■				■	■	■	
	City Wall Lantern Fair	■	■	■	■	■				■	■	■	
	Perfromance: Chang'an Impression			■	■	■	■	■	■	■	■	■	
เจดีย์ห่านป่าใหญ่ (Big Wild Goose Pagoda)	Musical Fountain on the North Square		■	■	■	■	■			■	■	■	
อุทยานสวรรค์แห่งราชวงศ์ถัง (Tang Paradise)	Chinese New Year Lantern Show	■	■	■	■	■				■	■	■	

หมายเหตุ แสดงช่วงเวลาที่เหมาะสมแก่การเข้าร่วมกิจกรรม/งานเทศกาล แสดงช่วงเวลาที่เหมาะสมแก่การเดินทางมาท่องเที่ยว

* ช่วงฤดูใบไม้ผลิ ตั้งแต่เดือนมีนาคม-พฤษภาคม เป็นช่วงที่เหมาะสมแก่การท่องเที่ยวเนื่องจากมีอากาศเย็นสบายไม่หนาวจนเกินไป ช่วงนี้จะมีอุณหภูมิเฉลี่ยอยู่ที่ 20 องศาเซลเซียส

จากการศึกษาพบว่า กิจกรรมและเทศกาลต่าง ๆ ของแหล่งท่องเที่ยวทางประวัติศาสตร์เมืองซีอาน จะจัดขึ้นในช่วงเทศกาลตรุษจีนหรือวันปีใหม่จีน และนิยมจัดกิจกรรมในช่วงฤดูใบไม้ผลิ เนื่องจากมีอากาศเย็นสบายไม่หนาวจนเกินไปเหมาะสมแก่การเดินทางมาท่องเที่ยว

4.3 เส้นทางและสิ่งอำนวยความสะดวกในเส้นทางท่องเที่ยวประวัติศาสตร์เมืองซีอาน

จากการศึกษาเส้นทางและสิ่งอำนวยความสะดวกในเส้นทางท่องเที่ยวประวัติศาสตร์เมืองซีอาน พบว่า สิ่งอำนวยความสะดวกในเส้นทางท่องเที่ยวประวัติศาสตร์เมืองซีอาน ได้แก่ ที่พัก ร้านอาหาร และร้านขายของที่ระลึก เป็นสถานที่ที่ตั้งอยู่ใกล้กับแหล่งท่องเที่ยวทางประวัติศาสตร์ และเป็นที่ยอมรับของนักท่องเที่ยว โดยผู้วิจัยได้ผลการศึกษา ดังนี้

1.) โรงแรม



Tang Dynasty Art Garden Hotel

โรงแรมระดับ 5 ดาว ตั้งอยู่ในเขตริสอร์ทลูเจียง (Lujiang) ใกล้กับสถานที่ท่องเที่ยวที่มีชื่อเสียงของซีอาน เช่น เจดีย์ห่านป่าใหญ่ และอุทยานสวรรค์แห่งราชวงศ์ถัง ห่างจากใจกลางเมืองเพียง 9.6 กิโลเมตร และห่างจากสนามบินเพียง 67 กิโลเมตร ที่พักแห่งนี้ก่อตั้งขึ้นในปี 2009 และปรับปรุงใหม่ในปี 2014 มีห้องพักทั้งหมด 48 ห้อง



(ก) Tang Dynasty Art Garden Hotel




(ข) ห้องอาหาร

ภาพที่ 44 Tang Dynasty Art Garden Hotel

ที่มา : <http://www.tangdynastyartgardenhotel.com> (2552)


จุดเด่นของโรงแรมแห่งนี้คือ ห้องพักทุกห้องจะได้รับการตกแต่งอย่างสวยงามตามสไตล์ราชวงศ์ถัง และสามารถชมวิวสวนภายในโรงแรมที่ได้รับการตกแต่งตามสไตล์ราชวงศ์ถังเช่นเดียวกัน พร้อมมีพนักงานสวมใส่ชุดจีนโบราณบรรเลงเครื่องดนตรีจีนโบราณ เพื่อให้ผู้เข้าพักได้เพลิดเพลินกับเสียงเพลงและวิวสวนที่สวยงาม นอกจากนี้โรงแรมแห่งนี้ยังตั้งอยู่ในบริเวณที่สามารถมองเห็นทิวทัศน์ของเจดีย์ห่านป่าใหญ่ได้



(ก) สวนสไตล์ราชวงศ์ถัง



(ข) พนักงานบรรเลงเครื่องดนตรีจีนโบราณ



(ค) ห้องพักแบบ Panoramic Queen Room



(ง) ห้องพักแบบ Xiangfu Suite

ภาพที่ 45 จุดเด่นของ Tang Dynasty Art Garden Hotel

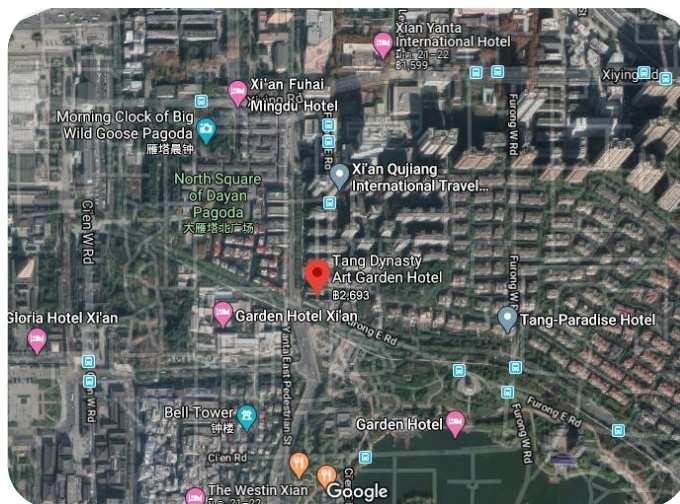
ที่มา : <http://www.tangdynastyartgardenhotel.com> (2552)

ที่ตั้ง : 6-1 East Furong Road (Furong Dong Lu), Qujiang New District (Furong Dong Lu, Qujiang Xinqu)(6-1)

เวลาเปิดทำการ : ลงทะเบียนเพื่อเข้าพักตั้งแต่เวลา 14:00 น. และแจ้งออกถึงเวลา 12:00 น.

เบอร์โทรศัพท์ : 029-85563333

เว็บไซต์ : <http://www.tangdynastyartgardenhotel.com>



ภาพที่ 46 แผนที่แสดงที่ตั้งของ Tang Dynasty Art Garden Hotel
ที่มา : <https://www.google.co.th/> (2563)

Bell Tower Hotel Xi'an

โรงแรมระดับ 4 ดาว ตั้งอยู่ใจกลางเมืองซีอาน ใกล้กับสถานที่ท่องเที่ยวที่มีชื่อเสียงของซีอาน เช่น หอระฆัง หอกลอง และถนนมุสลิม ซึ่งห่างจากโรงแรมเพียง 200 เมตร ใช้เวลาเดินเพียง 5 นาที โรงแรมแห่งนี้สร้างขึ้นในปี 1983 มีห้องพักทั้งหมด 300 ห้อง นอกจากนี้ยังมีศูนย์บริการธุรกิจ โต๊ะบริการทัวร์ ห้องชาวน่า บริการซักรีด และบริการนวดเมื่อแจ้งความประสงค์



(ก) Bell Tower Hotel Xi'an



(ข) ห้อง VIP

ภาพที่ 47 Bell Tower Hotel Xi'an
ที่มา : <http://www.belltowerhotels.com> (2563)

จุดเด่นของโรงแรมแห่งนี้คือ ตั้งอยู่ใจกลางกิจกรรมทางวัฒนธรรม, การเที่ยวชมทิวทัศน์, การช้อปปิ้งของซีอาน เนื่องจากอยู่ใกล้กับสถานที่ท่องเที่ยว ย่านช้อปปิ้ง และย่านร้านอาหารหลายแห่ง ภายในโรงแรมตกแต่งสวยงาม ห้องอาหารตกแต่งสไตล์ซีอาน พร้อมกับเสิร์ฟอาหารท้องถิ่นของซีอาน ในส่วนของห้องพักสามารถมองเห็นวิวทิวทัศน์ของหอรระฆังได้อย่างชัดเจน




(ก) ล็อบบี้



(ข) ห้องอาหาร



(ค) Panoramic Twin Room



(ง) Street-view Deluxe Room

ภาพที่ 48 จุดเด่นของ Bell Tower Hotel Xi'an

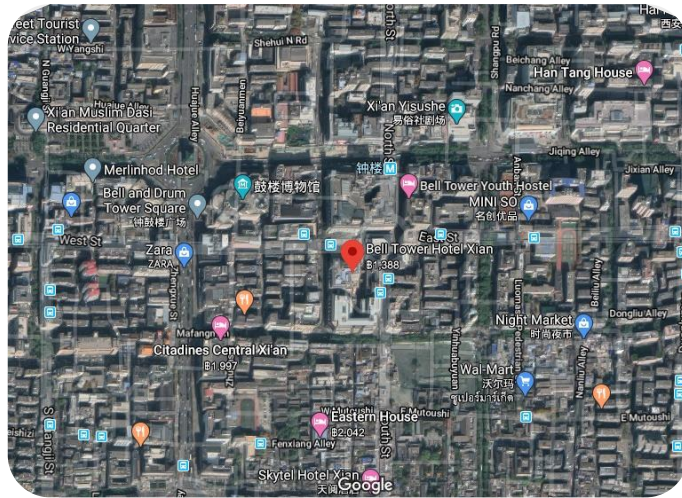
ที่มา : <http://www.belltowerhotels.com> (2563)

ที่ตั้ง : 110 South St, Zhong Lou Shang Quan, Beilin, Xi'an, Shaanxi, จีน

เวลาเปิดทำการ : ลงทะเบียนเพื่อเข้าพักตั้งแต่เวลา 12:00 น. และแจ้งออกถึงเวลา 12:00 น.

เบอร์โทรศัพท์ : 029-8760-0000

เว็บไซต์ : <http://www.belltowerhotels.com>



ภาพที่ 49 แผนที่แสดงที่ตั้งของ Bell Tower Hotel Xi'an

ที่มา : <https://www.google.co.th/> (2563)

2) ร้านอาหาร

🍴 ร้าน The Tang Dynasty Restaurant

ร้าน The Tang Dynasty Restaurant เป็นร้านอาหารที่มีชื่อเสียงร้านหนึ่งในซีอาน และเป็นที่ยอมรับของนักท่องเที่ยว เมนูยอดนิยมของร้านนี้คือ เกี้ยวซีอาน (Dumpling) ซึ่งทำออกมาได้หลากหลายรูปแบบ นอกจากนี้ยังมีซูบหม้อไฟและเครื่องเคียงทานให้คู่กับเกี้ยว หลังจากรับประทานอาหารเรียบร้อยแล้ว จะมีการแสดงโชว์ราชวงศ์ถัง ซึ่งเป็นเอกลักษณ์ของร้านอาหารแห่งนี้



(ก) ร้าน The Tang Dynasty Restaurant



(ข) โชว์ราชวงศ์ถัง



(ค) ห้องอาหาร



(ง) เกี้ยวซีอาน

ภาพที่ 50 ร้าน The Tang Dynasty Restaurant

ที่มา : (ก)(ข) <https://www.travelchinaguide.com> (2562)

(ค) <http://m.visitourchina.com> (2563)

(ง) <https://www.viator.com> (2563)

ที่ตั้ง : 75 North St, Beilin, Xi'an, Shaanxi จีน

เวลาเปิดทำการ : เปิดทำการทุกวัน

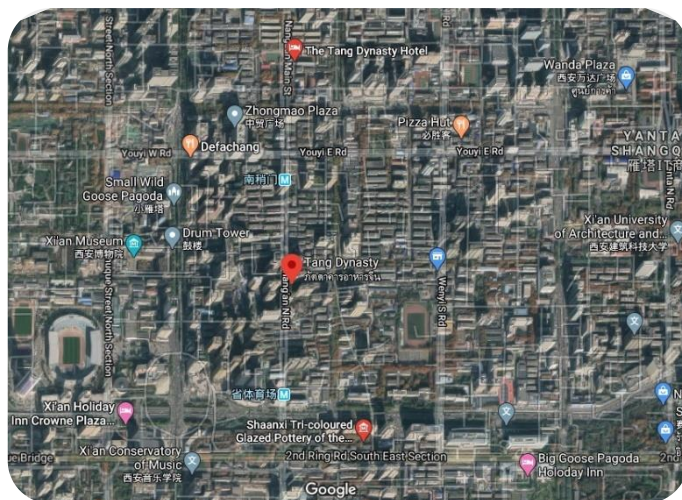
ประเภท	เวลา
รับประทานอาหาร	18:50 - 20:10
โชว์ราชวงศ์ถัง	20:30 - 21:40

เบอร์โทรศัพท์ : 029-8782-2222

เว็บไซต์ : <https://www.xiantangdynasty.com>

GPS : 34.2215434,108.9454457

การเดินทาง : ขึ้นรถไฟใต้ดินสาย 2 ไปลงที่สถานี Shaanxi Stadium (สนามกีฬาหมณฑลส่านซี) และเดินขึ้นไปทางทิศเหนือเพื่อไปยังร้าน The Tang Dynasty Restaurant ประมาณ 480 เมตร



ภาพที่ 51 แผนที่แสดงที่ตั้งของร้าน The Tang Dynasty Restaurant

ที่มา : <https://www.google.co.th/> (2563)

ร้าน Fanjilazhi Roujiamo

ร้าน Fanjilazhi Roujiamo ตั้งอยู่ถนนทางทิศใต้ของหอกลอง เป็นร้านอาหารยอดนิยมของนักท่องเที่ยว อาหารอร่อยและราคาไม่แพง เมนูยอดนิยมของร้านนี้คือ แฮมเบเกอร์สไตล์ซีอาน (Rou Jia Mo) ซึ่งเป็นอาหารขึ้นชื่ออย่างหนึ่งของซีอาน



(ก) ร้าน Fanjilazhi Roujiamo



(ข) แฮมเบเกอร์สไตล์ซีอาน

ภาพที่ 52 ร้าน Fanjilazhi Roujiamo

ที่มา : <https://th.tripadvisor.com> (2563)

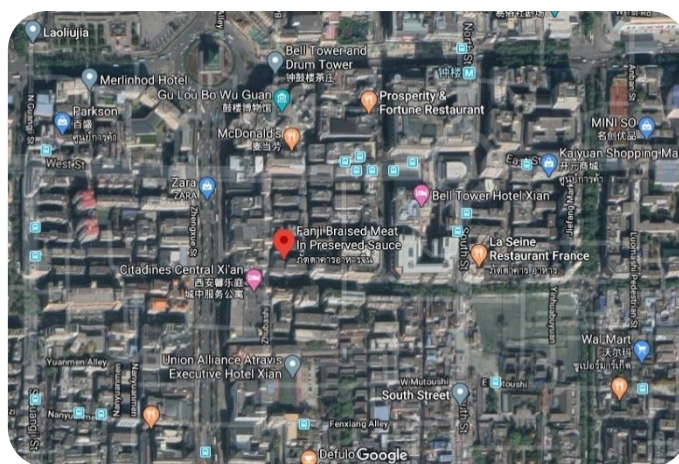
ที่ตั้ง : Zhubashi, Zhonglou Shangquan, Beilin, Xi'an, Shaanxi, จีน

เวลาเปิดทำการ : เปิดทำการทุกวัน เวลา 08:30 น. - 20:30 น

เบอร์โทรศัพท์ : 029-8727-3917

GPS : 34.2579324,108.9415413

การเดินทาง : ขึ้นรถไฟใต้ดินสาย 2 ไปลงที่สถานี Zhonglou (หอรระฆัง) และเดินไปทางทิศตะวันออกของหอรระฆังเพื่อไปยัง Zhubashi ประมาณ 690 เมตร จากนั้นเดินต่อไปยัง ร้าน Fanjilazhi Roujiamo อีก 130 เมตร



ภาพที่ 53 แผนที่แสดงที่ตั้งของร้าน Fan Ji La Zhi RouJiaMo

ที่มา : <https://www.google.co.th/> (2563)

ร้าน Haidilao Hot Pot

ร้าน Haidilao Hot Pot เป็นร้านชาบูหม้อไฟที่ขึ้นชื่อด้านบริการเป็นเลิศระดับ 5 ดาว ใส่ใจทุกรายละเอียดของลูกค้าตั้งแต่รอคิวจนถึงโต๊ะอาหาร ระหว่างรอคิวจะมีกิจกรรมต่างๆเพื่อไม่ให้ลูกค้ารู้สึกเบื่อ เช่น การแสดงการทำบะหมี่ และบริการทำเล็บเจลฟรี เนื่องจากการบริการที่เป็นเลิศของร้าน Haidilao Hot Pot ขยายสาขาไปทั่วโลกมากกว่า 300 สาขา นอกจากนี้ยังมีน้ำซุ๊ปที่เป็นส่วนที่ขึ้นชื่อของร้านนี้ ซึ่งจะมีให้เลือกถึง 5 รสชาติ



(ก) ร้าน Haidilao Hot Pot



(ข) ชาบูหม้อไฟ



(ค) การแสดงการทำบะหมี่



(ง) บริการทำเล็บบเจล

ภาพที่ 54 ร้าน Haidilao Hot Pot

ที่มา : <https://www.tripadvisor.com> (2563)

ที่ตั้ง : Jiefang Road 63, Dongxin Street Minxindouhui 4 Floor, ซีอาน จีน

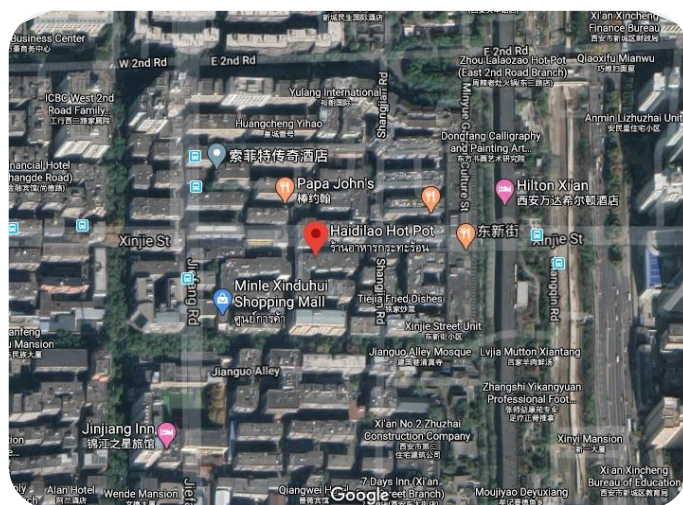
เวลาเปิดทำการ : เปิดทำการทุกวัน 24 ชั่วโมง

เบอร์โทรศัพท์ : 029-8739-0099

เว็บไซต์ : <https://www.haidilao.com>

GPS : 34.2641374,108.9622203

การเดินทาง : ขึ้นรถไฟใต้ดินสาย 4 ไปลงที่สถานี Dachaiishi และเดินไปทางทิศเหนือของถนน Jiefang เพื่อไปยังศูนย์การค้า Minle Xinduhui ประมาณ 370 เมตร จากนั้นเดินต่อไปยัง ร้าน Haidilao Hot Pot อีก 260 เมตร ร้านอยู่ชั้น 4 ของศูนย์การค้า Minle Xinduhui



ภาพที่ 55 แผนที่แสดงที่ตั้งของร้าน Haidilao Hot Pot

ที่มา : <https://www.google.co.th/> (2563)

🍜 ร้าน Weijie Cold noodle

ร้าน Weijie Cold noodle เป็นร้านอาหารที่มีชื่อเสียงมากในซีอาน โดยเฉพาะ Liangpi หรือ บะหมี่เย็น ที่ได้รับความนิยมมากที่สุดในภาคเหนือของจีน มีประวัติยาวนานมากกว่า 2,000 ปี ตั้งแต่สมัยราชวงศ์ฉิน



(ก) ร้าน Weijie Cold noodle



(ข) บะหมี่เย็น

ภาพที่ 56 ร้าน Weijie Cold noodle

ที่มา : <https://map.baidu.com> (2562)

ที่ตั้ง : Duanlvmen, Zhonglou Shangquan, Beilin, Xi'an, Shaanxi, จีน

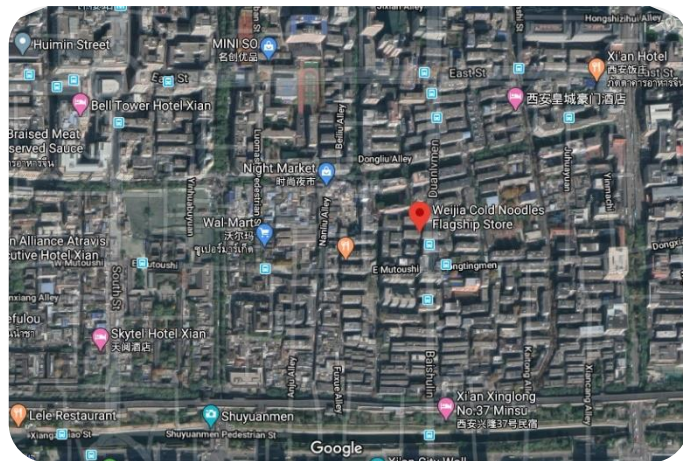
เวลาเปิดทำการ : เปิดทำการทุกวัน เวลา 07:30-22:00 น.

เบอร์โทรศัพท์ : 029-8721-0805

เว็บไซต์ : <http://www.weijialp.net>

GPS : 34.149011,108.9430785

การเดินทาง : ขึ้นรถไฟใต้ดินสาย 2 ไปลงที่สถานี Zhonglou เดินไปทางทิศตะวันตกเพื่อเข้าสู่ถนน Nanxinjie ประมาณ 670 เมตร จากนั้นเดินไปทางทิศใต้ของถนนเพื่อไปยังร้าน Weijie Cold noodle ประมาณ 180 เมตร



ภาพที่ 57 แผนที่แสดงที่ตั้งของร้าน Weijie Cold noodle

ที่มา : <https://www.google.co.th/> (2563)

📍 ร้าน Chang'an Dapaidang

ร้าน Chang'an Dapaidang เป็นร้านอาหารท้องถิ่นที่มีชื่อเสียง รสชาติอาหารและบรรยากาศของร้านนี้ทำให้สัมผัสได้ถึงความเป็นสานชื่ออย่างแท้จริง เมนูยอดนิยมของร้านนี้คือ ไก่ย่าง สไตร์กวางตุ้ง, ขนมปังพุทราอบ, ขนมตุ๊กตาเคลือบน้ำตาล เอกลักษณ์อีกอย่างหนึ่งของร้านนี้คือ การแสดงดั้งเดิมของจีน เช่น ละครรุ่นและดนตรีพื้นบ้าน



(ก) ร้าน Chang'an Dapaidang



(ข) ภายในร้าน



(ค) การแสดงละครหุ่น



(ง) ไก่ย่างสโตว์ถั่วถั่ง

ภาพที่ 58 ร้าน Chang'an Dapaidang

ที่มา : <https://steemit.com> (2561)

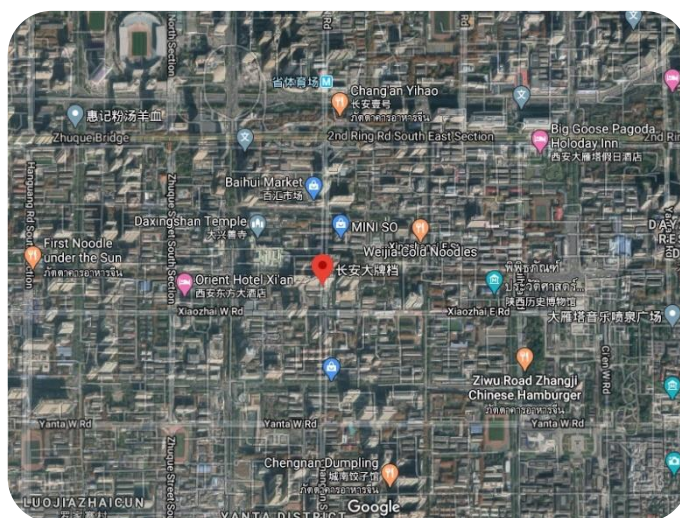
ที่ตั้ง : F6, SEG International Shopping Center, No.123 Chang'an Middle Road, Yanta District, Xi'an

เวลาเปิดทำการ : เปิดทำการทุกวัน เวลา 10:00 น. – 21:00 น.

เบอร์โทรศัพท์ : 029-8563-6175

GPS : 34.149011,108.9430785

การเดินทาง : ขึ้นรถไฟใต้ดินสาย 2 ไปลงที่สถานี Xiaozhai เมื่อเดินขึ้นมาจากสถานีจะเห็น ศูนย์การค้า Sai Ge international จากนั้นเดินขึ้นไปชั้น 6 จะเจอร้าน Chang'an Dapaidang



ภาพที่ 59 แผนที่แสดงที่ตั้งของร้าน Chang'an Dapaidang

ที่มา : <https://www.google.co.th/> (2563)

📍 ร้าน Old Xi'an Restaurants

ร้าน Old Xi'an Restaurants เป็นร้านอาหารยอดนิยมของนักท่องเที่ยว เนื่องจากตั้งอยู่ใกล้กับสุสานกองทัพทหารดินเผาจีนซีอิ่งเต๋ ร้านอาหารมีทั้งหมด 2 ชั้น ซึ่งชั้นที่หนึ่งจะขายของฝากที่ระลึก และชั้นที่สองเป็นห้องสำหรับรับประทานอาหาร อาหารยอดนิยม คือ อาหารพื้นเมืองसानซี นอกจากนี้ยังมีการสาธิตพิธีชงชาดั้งเดิมของจีนให้นักท่องเที่ยว



(ก) ร้าน Old Xi'an Restaurants



(ข) ชั้นที่ 1 ร้านขายของฝากที่ระลึก



(ค) ห้องอาหาร



(ง) สาธิตพิธีชงชาดั้งเดิม

ภาพที่ 60 ร้าน Old Xi'an Restaurants

ที่มา : <https://th.tripadvisor.com> (2562)

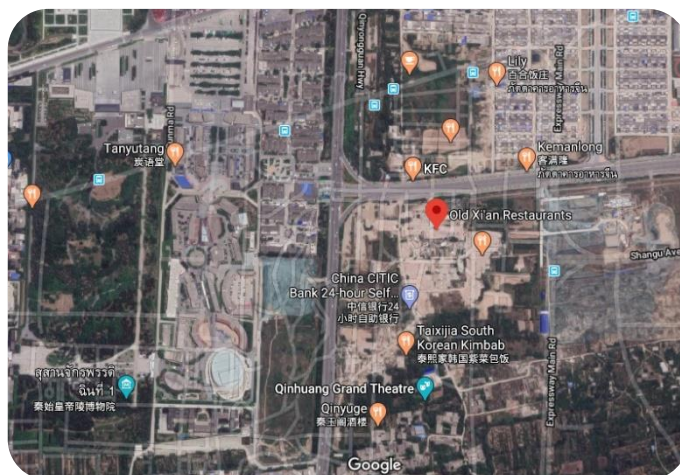
ที่ตั้ง : Qintang Ave, Lintong District, Xi'an, Shaanxi, จีน

เวลาเปิดทำการ : เปิดทำการทุกวัน เวลา 09:00 น. – 17:00 น.

เบอร์โทรศัพท์ : 029-8389-9001

GPS : 34.3874054,109.2836493

การเดินทาง : ขึ้นรถไฟใต้ดินสาย 1 ไปลงที่สถานี Fengzhicheng และออกจากทางออก A จากนั้นเดินไปขึ้นรถบัสท่องเที่ยวสาย 5 หมายเลข 306 และลงที่สุสานกองทัพทหารดินเผาจินซีฮ่องเต้ จากนั้นเดินต่อไปยังร้าน Old Xi'an Restaurants ประมาณ 490 เมตร



ภาพที่ 61 แผนที่แสดงที่ตั้งของร้าน Old Xi'an Restaurants
ที่มา : <https://www.google.co.th/> (2563)

📍 ร้าน Laosunjia Restuarant

ร้าน Laosunjia Restaurant เป็นร้านอาหารที่มีชื่อเสียงที่สุดในซีอาน โดยเฉพาะเมนูสูตรว์เนื้อแกะ ซึ่งมีประวัติศาสตร์ยาวนานตั้งแต่สมัยราชวงศ์ซิง นอกจากนี้ยังมีอาหารมุสลิม และขนมพื้นเมืองของซีอานที่ทำออกมาอย่างประณีต ทำให้สัมผัสได้ถึงความเป็นซีอานเมืองโบราณได้อย่างลงตัว



(ก) ร้าน Laosunjia Restaurant



(ข) ภายในร้าน



(ค) สตูว์เนื้อแกะ

ภาพที่ 62 ร้าน Laosunjia Restaurant

ที่มา : <https://map.baidu.com> (2559)

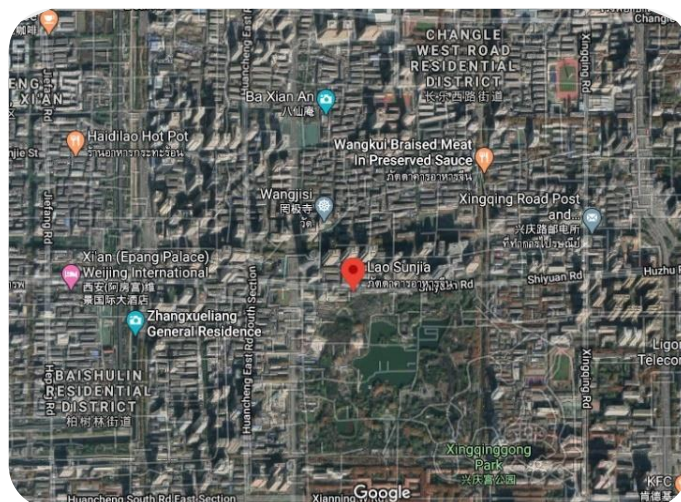
ที่ตั้ง : 70 Dongguan Main St, Dongguan Commerce Block, Beilin, Xi'an, Shaanxi, จีน
710048

เวลาเปิดทำการ : เปิดทำการทุกวัน เวลา 08:00 น. – 21:30 น.

เบอร์โทรศัพท์ : 029-8249-4851

GPS : 34.3874054,109.2836493

การเดินทาง : ขึ้นรถไฟใต้ดินสาย 4 ไปลงที่สถานี Dachashi และออกจากสถานีเดินไปยังป้ายรถประจำทาง Dachashi ประมาณ 220 เมตร จากนั้นขึ้นรถประจำทางสาย 43, 662, 203, 27 , 37 , 8, 300 ไปลงที่ป้าย Jishiguai และเดินต่อไปยังร้าน Laosunjia Restaurant ประมาณ 250 เมตร



ภาพที่ 63 แผนที่แสดงที่ตั้งของร้าน Laosunjia Restaurant

ที่มา : <https://www.google.co.th/> (2563)

4.4 การจัดเส้นทางและโปรแกรมการท่องเที่ยวทางประวัติศาสตร์เมืองซีอาน

จากการศึกษาและเก็บรวบรวมข้อมูลแหล่งท่องเที่ยว กิจกรรมและเทศกาลต่าง ๆ ของแหล่งท่องเที่ยวทางประวัติศาสตร์เมืองซีอาน รวมทั้งเส้นทางและสิ่งอำนวยความสะดวกในเส้นทางการท่องเที่ยวทางประวัติศาสตร์เมืองซีอาน และจากการวิเคราะห์และสังเคราะห์จากแผนที่และเอกสารต่าง ๆ การจัดโปรแกรมการท่องเที่ยวทางประวัติศาสตร์เมืองซีอาน ได้ผลการศึกษา ดังนี้

การจัดโปรแกรมการท่องเที่ยวทางประวัติศาสตร์เมืองซีอาน จัดโปรแกรมการท่องเที่ยวในเดือนกุมภาพันธ์ - มีนาคม ซึ่งใช้ระยะเวลาเดินทาง 5 วัน 4 คืน และ 3 วัน 2 คืน โดยมีรายละเอียด ดังนี้

4.4.1 โปรแกรมการท่องเที่ยวเชิงประวัติศาสตร์ เมืองซีอาน (5 วัน 4 คืน)

การท่องเที่ยวทางประวัติศาสตร์เมืองซีอานจะเป็นการท่องเที่ยวตามรอยราชวงศ์ของจีน โดยจะเน้นไปที่แหล่งท่องเที่ยวที่อยู่ในยุคราชวงศ์ฉิน ฮั่น ถัง หมิง และชิง เหมาะสำหรับนักท่องเที่ยวที่อยู่ในช่วง Gen X และสนใจในด้านประวัติศาสตร์ ช่วงเวลาที่เหมาะสมแก่การเดินทางท่องเที่ยว คือ ช่วงเดือนกุมภาพันธ์ - มีนาคม















จุดเด่น (Highlight)

- เยี่ยมชมสุสานกองทัพทหารดินเผาจีนซีฮ่องเต้, เจดีย์ห่านป่าใหญ่, กำแพงเมืองซีอาน, หอระฆัง, หอกลอง
- เยี่ยมชมโคมไฟสวยงามหลากหลายสีสันบนกำแพงเมืองซีอานและอุทยานสวรรค์แห่งราชวงศ์ถัง ในช่วงเทศกาลตรุษกาล
- เยี่ยมชมถนนคนเดินมุสลิม สตรีฟู้ดที่มีชื่อเสียงของซีอาน
- อาหารพิเศษ (เมนูแฮมเบอร์เกอร์สไตล์ซีอาน, บุฟเฟ่ต์อาหารจีน, สตูว์เนื้อแกะ, ชาบูหม้อไฟ Haidilao, บะหมี่เย็นซีอาน)

สัญลักษณ์ในแผนที่ท่องเที่ยว

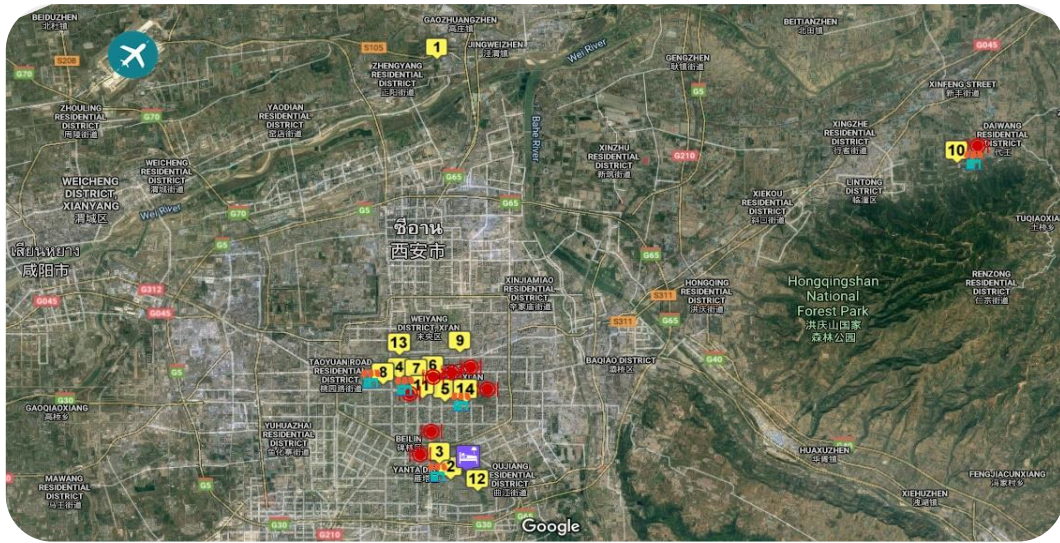
 สนามบินซีอานเสียนหยาง  ที่พัก  ร้านอาหาร  ร้านขายของฝากที่ระลึก

สถานที่ท่องเที่ยว

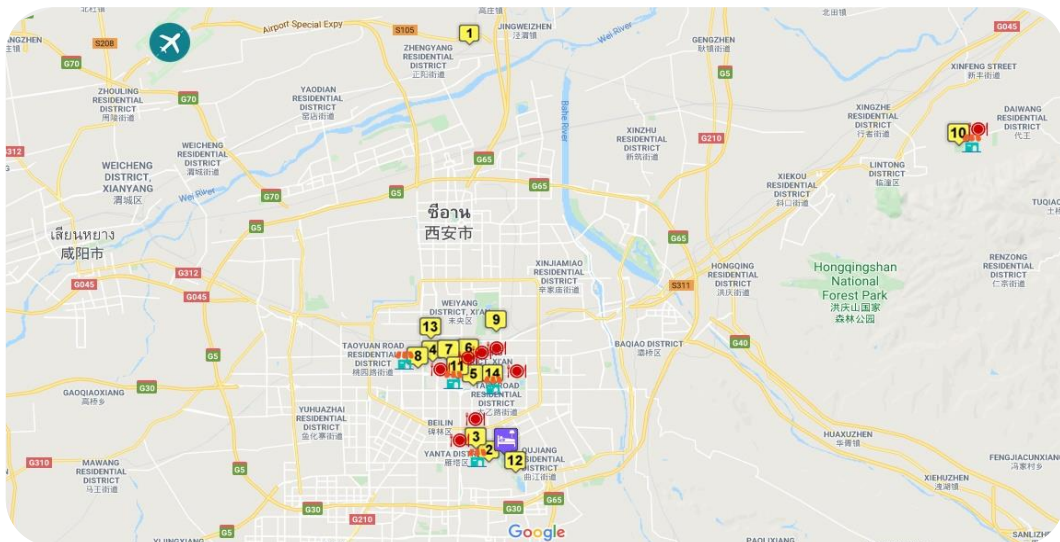
- | | | | |
|---|---------------------------------|--|-----------------------------------|
|  1 | สุสานอันยางหลิง |  8 | ศาลเจ้าประจำเมืองซีอาน |
|  2 | เจดีย์ห่านป่าใหญ่ |  9 | พระราชวังต้าหมิงกง |
|  3 | พิพิธภัณฑสถานประวัติศาสตร์सानซี |  10 | สุสานกองทัพทหารดินเผาจินซีฮ่องเต้ |
|  4 | มัสยิดซีอาน |  11 | ถนนคนเดินมุสลิม |
|  5 | กำแพงเมืองซีอาน |  12 | อุทยานสวรรค์แห่งราชวงศ์ถัง |
|  6 | หอรบขัง |  13 | วัดลามะกว้างเหริน |
|  7 | หอกลอง |  14 | ถนนสายวัฒนธรรมชูหย่วนเหมิน |

ร้านอาหาร

- | | |
|---|---|
|  ร้านอาหาร The Tang Dynasty Restaurant |  ร้านอาหาร Chang'an Dapaidang |
|  ร้านอาหาร Fanjilazhi Roujiamo |  ร้านอาหาร Old Xi'an Restaurants |
|  ร้านอาหาร Haidilao Hot Pot |  ร้านอาหาร Laosunjia Restaurant |
|  ร้านอาหาร Weijie Cold noodle | |

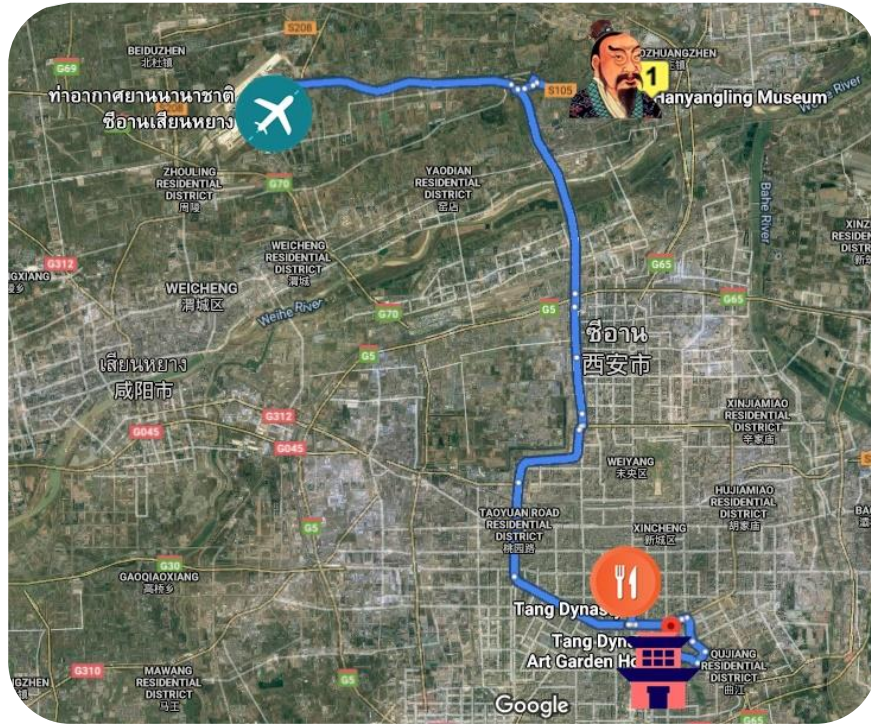


ภาพที่ 64 แผนที่ดาวเทียมแสดงภาพรวมของเส้นทางการท่องเที่ยวแบบ 5 วัน 4 คืน
ที่มา : ผู้วิจัย (2563) ดัดแปลงข้อมูลจาก <https://www.google.co.th/> (2563)

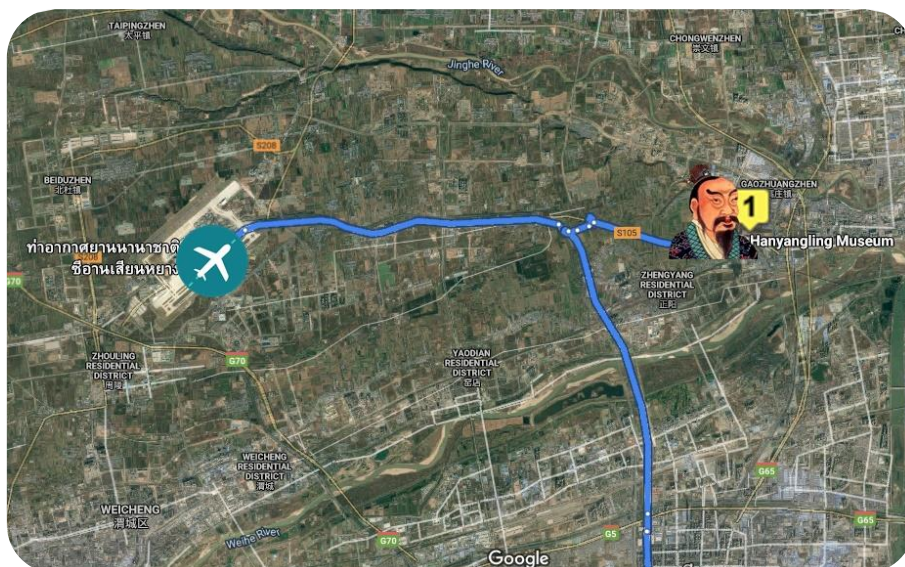


ภาพที่ 65 แผนที่แสดงภาพรวมของเส้นทางการท่องเที่ยวแบบ 5 วัน 4 คืน
ที่มา : ผู้วิจัย (2563) ดัดแปลงข้อมูลจาก <https://www.google.co.th/> (2563)

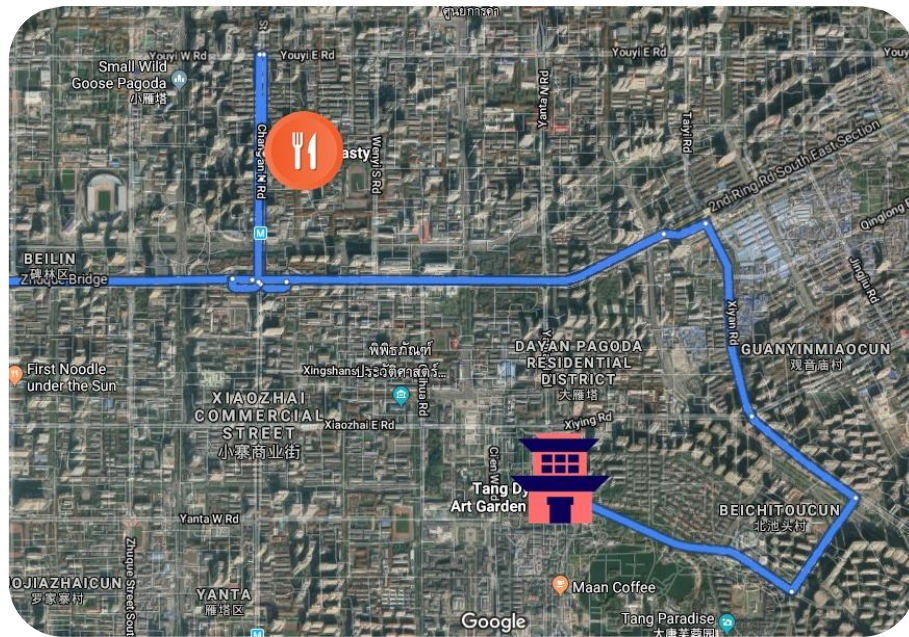
วันแรก กรุงเทพมหานคร – ท่าอากาศยานซีอานเสียนหยาง ประเทศจีน – สุสานอันหยางหลง – โฉว
ราชวงศ์ถัง



ภาพที่ 66 แผนที่แสดงภาพรวมของเส้นทางการท่องเที่ยวแบบ 5 วัน 4 คืน วันที่ 1
ที่มา : ผู้วิจัย (2563) ดัดแปลงข้อมูลจาก <https://www.google.co.th/> (2563)



ภาพที่ 67 แผนที่แสดงเส้นทางการท่องเที่ยวแบบ 5 วัน 4 คืน วันที่ 1 (ก)
ที่มา : ผู้วิจัย (2563) ดัดแปลงข้อมูลจาก <https://www.google.co.th/> (2563)



ภาพที่ 68 แผนที่แสดงเส้นทางการท่องเที่ยวแบบ 5 วัน 4 คืน วันที่ 1 (ข)

ที่มา : ผู้วิจัย (2563) ดัดแปลงข้อมูลจาก <https://www.google.co.th/> (2563)



สนามบินซีอานเสียนหยาง



สุสานอันยางหลิง




The Tang Dynasty Restaurant



Tang Dynasty Art Garden Hotel

- 6.30 น. คณะพร้อมกันที่ ท่าอากาศยานดอนเมือง อาคาร 1 ประตู 2 – 3 สายการบินแอร์เอเชีย (FD)
- 9.50 น. ออกเดินทางไปยังท่าอากาศยานซีอานเสียนหยาง ประเทศจีน โดยสายการบินแอร์เอเชีย
- 14.35 น. เดินทางถึงท่าอากาศยานซีอานเสียนหยาง ประเทศจีน (เวลาท้องถิ่นเร็วกว่าประเทศไทย 1 ชั่วโมง)
- 16.00 น. นำคณะเข้าชม**สุสานอันยางหลิง** เป็นสุสานของจักรพรรดิอันจิ้งตี้ และจักรพรรดินี ในราชวงศ์ฮั่นตะวันตก สถานที่นี้เป็นแหล่งท่องเที่ยวล่าสุดแห่งหนึ่งของเมืองซีอานที่เพิ่งเปิดให้เข้าชมเมื่อปลายปี 1999 เอกลักษณ์ที่สร้างชื่อเสียงให้กับสถานที่แห่งนี้ คือ สุกกร แกะ แพะ และสุนัขดินเผาที่พบฝังเรียงแถวอย่างเป็นระเบียบเช่นเดียวกับกอง

ทหารและข้าทาสดินเผา ในหลุมโดยรอบสุสาน “กองทัพสวรรค์” เหล่านี้ถูกฝังไว้โดยหน่วยงานห้องเครื่องหลวง เพื่อใช้เป็นเครื่องเสวยขององค์จักรพรรดิ จากหลักฐานที่ขุดพบ ณ สุสานแห่งนี้ ซึ่งประกอบด้วย หุ่นรูปบุรุษ สตรี และขันที ขนาดเล็กสูงเพียง 60 เซนติเมตร



ภาพที่ 69 สุสานอันหยางหลิง (5 วัน 4 คืน)

ที่มา : <https://www.thechinaguide.com> (2562)

19.00 รับประทานอาหารค่ำ ณ ภัตตาคาร พร้อมกับชมโชว์ราชวงศ์ถัง (เมนูเกี้ยวซีอาน หรือ Dumpling)

22.30 น. นำคณะไปยังที่พัก พักที่โรงแรม Tang Dynasty Art Garden Hotel ระดับ 5 ดาว โรงแรมตั้งอยู่ใกล้กับเจดีย์ห่านป่าใหญ่เพียง 750 เมตร ใช้เวลาเดิน 9 – 10 นาที อีกทั้งสามารถมองเห็นวิวของเจดีย์ห่านป่าใหญ่จากโรงแรมได้



(ก) Tang Dynasty Art Garden Hotel



(ข) ห้องอาหาร



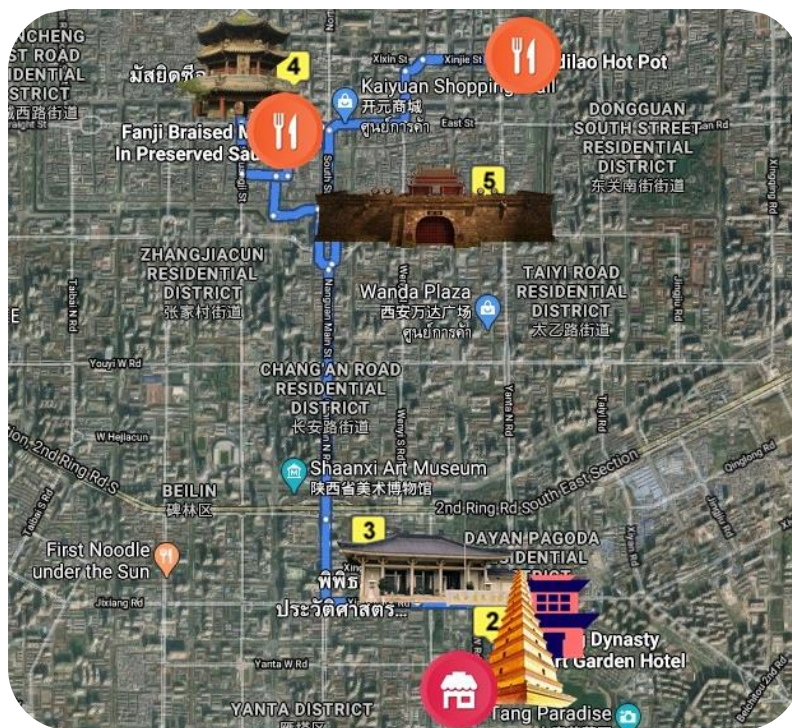
(ค) ห้องพักแบบ Panoramic Queen Room

(ง) สวนสไตล์ราชวงศ์ถัง

ภาพที่ 70 Tang Dynasty Art Garden Hotel (5 วัน 4 คืน)

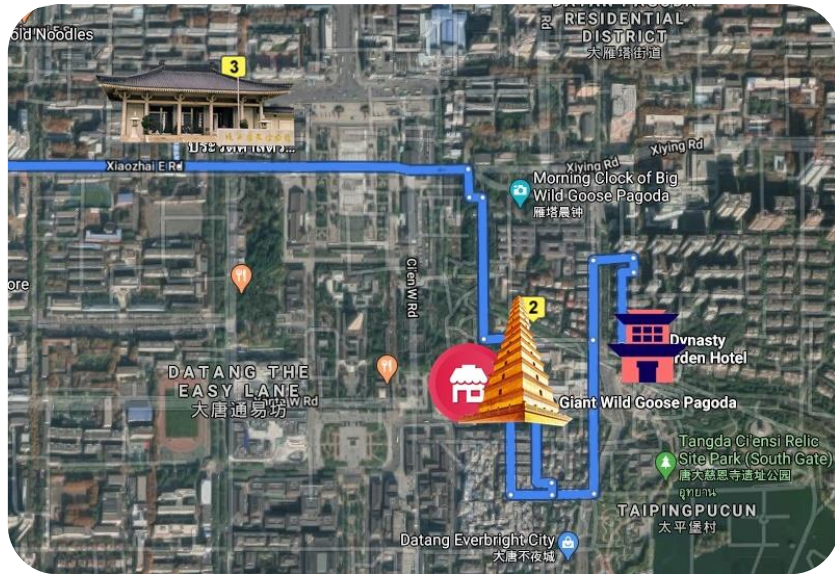
ที่มา : <http://www.tangdynastyartgardenhotel.com> (2552)

วันที่สอง เจดีย์ห่านป่าใหญ่ – พิพิธภัณฑ์ประวัติศาสตร์มณฑลส่านซี – มัสยิดซีอาน – กำแพงเมืองซีอาน

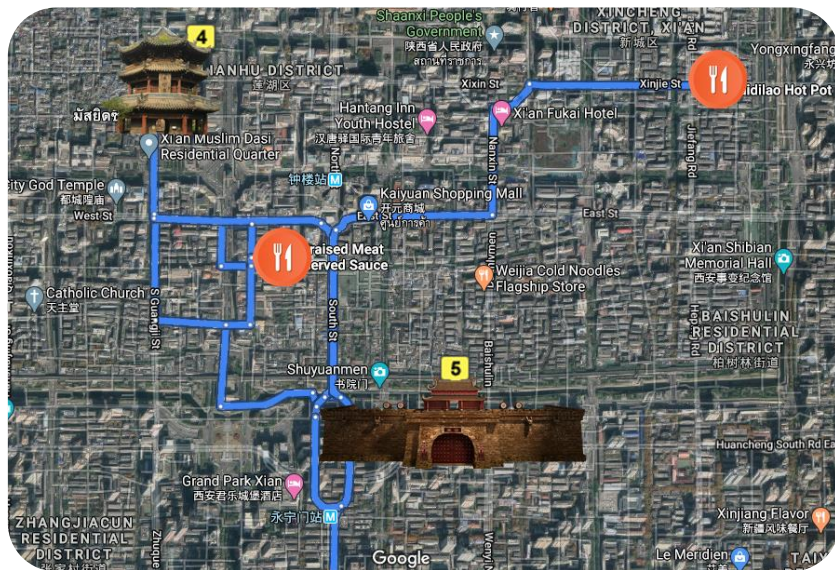


ภาพที่ 71 แผนที่แสดงภาพรวมของเส้นทางการท่องเที่ยวแบบ 5 วัน 4 คืน วันที่ 2

ที่มา : ผู้วิจัย (2563) ดัดแปลงข้อมูลจาก <https://www.google.co.th/> (2563)



ภาพที่ 72 แผนที่แสดงเส้นทางการท่องเที่ยวแบบ 5 วัน 4 คืน วันที่ 2 (ก)
ที่มา : ผู้วิจัย (2563) ดัดแปลงข้อมูลจาก <https://www.google.co.th/> (2563)



ภาพที่ 73 แผนที่แสดงเส้นทางการท่องเที่ยวแบบ 5 วัน 4 คืน วันที่ 2 (ข)
ที่มา : ผู้วิจัย (2563) ดัดแปลงข้อมูลจาก <https://www.google.co.th/> (2563)



Tang Dynasty Art Garden Hotel



เจดีย์ห่านป่าใหญ่



พิพิธภัณฑสถานประวัติศาสตร์มณฑลซานซี



มัสยิดซีอาน



กำแพงเมืองซีอาน



Fanjilazhi Roujiamo, Haidilao Hot Pot

8.30 น. รับประทานอาหารเช้า ณ ห้องอาหารของโรงแรม หลังจากนั้นนำคณะเดินทางเข้าชม**เจดีย์ห่านป่าใหญ่** ศาสนสถานโบราณแสดงถึงความรุ่งเรืองของพุทธศาสนาในแผ่นดินจีนสมัยราชวงศ์ถัง หลังจากที่เราจะถึงซำจิ่งเดินทางไปยังชมพุทวิปเพื่ออัญเชิญพระไตรปิฎกกลับมา ท่านก็ได้พำนักที่วัดต้าเฉียนและเป็นเจ้าอาวาสของวัดนี้ จากนั้นได้มีการสร้างเจดีย์ 5 ชั้นเพื่อใช้ในการเก็บรักษาพระไตรปิฎก ที่ท่านได้นำมาจากอินเดียและแปลเป็นภาษาจีนนับจำนวนกว่าพันเล่ม ภายหลังได้ถูกทำลายลงในสมัยพระนางบูเช็กเทียน พระนางจึงให้สร้างขึ้นใหม่เป็น 10 ชั้น ก่อนจะพังทลายจากแผ่นดินไหวเหลือเพียง 7 ชั้น ดังที่เห็นในปัจจุบัน



ภาพที่ 74 เจดีย์ห่านป่าใหญ่ (5 วัน 4 คืน)

ที่มา : <https://www.wendyweitours.com> (2562)

9.30 น. นำคณะเดินทางเข้าชม **พิพิธภัณฑสถานประวัติศาสตร์ซานซี** เป็นสถานที่ที่ได้รับการขนานนามเป็น “สิ่งก่อสร้างสมัยใหม่ในก่ลินอายราชวงศ์ถัง” เนื่องจากมีการก่อสร้างเลียนแบบสถาปัตยกรรมในสมัยราชวงศ์ถัง ภายในมีการจัดแสดงมรดกทางวัฒนธรรม

และอารยธรรมที่มีชื่อเสียง เป็นที่รู้จักทั้งในและต่างประเทศมากมาย จนได้รับการขนานนามว่าเป็น “ไข่มุกเรื่องราวแห่งเมืองเก่า ขุมทรัพย์แห่งชนชาติจีน”



ภาพที่ 75 พิพิธภัณฑ์ประวัติศาสตร์มณฑลส่านซี (5 วัน 4 คืน)

ที่มา : <https://www.mafengwo.cn> (2563)

12.00 น. รับประทานอาหารกลางวัน ณ ภัตตาคาร Fanjilazhi Roujiamo (เมนูแฮมเบอเกอร์สไตล์ซีอาน หรือ Rou Jia Mo)

13.30 น. นำคณะเข้าชม **มัสยิดซีอาน** ที่มีอายุเก่าแก่กว่า 1,300 ปี สร้างขึ้นในสมัยราชวงศ์ถัง มีรูปแบบของสถาปัตยกรรมที่เป็นการผสมผสานระหว่างจีนกับอาหรับได้อย่างลงตัว



ภาพที่ 76 มัสยิดซีอาน (5 วัน 4 คืน)

ที่มา : (ก) <https://www.theislamicmonthly.com> (2561)

15.00 น. นำคณะเข้าชม **กำแพงเมืองซีอาน** กำแพงเมืองแห่งนี้สร้างขึ้นในสมัยราชวงศ์หมิง เป็นกำแพงเมืองที่สมบูรณ์ที่สุดในจีน และเป็นระบบป้องกันกองทัพโบราณที่ใหญ่ที่สุดในโลก



ภาพที่ 77 กำแพงเมืองซีอาน (5 วัน 4 คืน)

ที่มา : <http://www.chinatouradvisors.com> (2562)

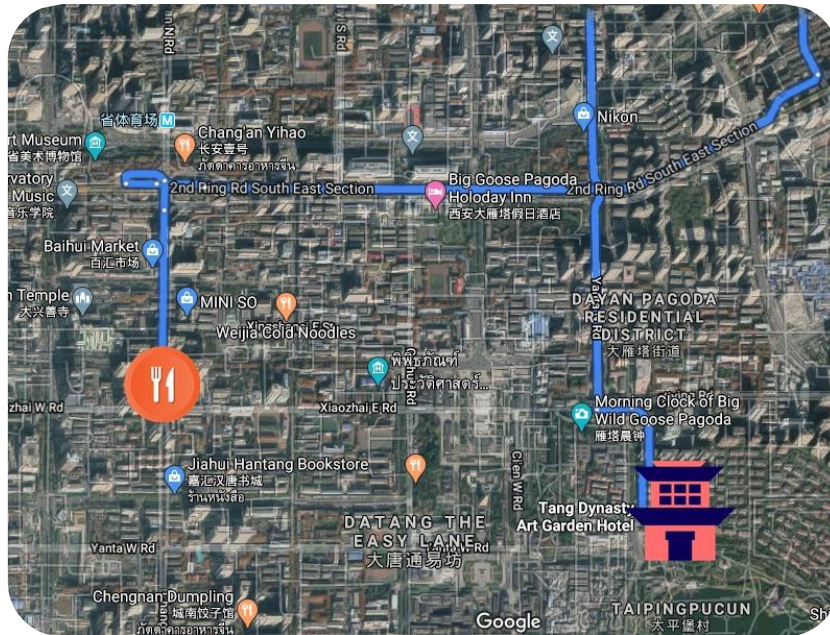
- 17.00 น. รับประทานอาหารค่ำ ณ ภัตตาคาร (เมนูชาบูหม้อไฟ Haidilao)
- 19.30 น. นำคณะเดินทางกลับที่พัก Tang Dynasty Art Garden Hotel แล้วพักผ่อนตาม
อริยาศัย

วันที่สาม หอระฆัง - หอกลอง - ศาลเจ้าประจำเมืองซีอาน - พระราชวังต้าหมิงกง

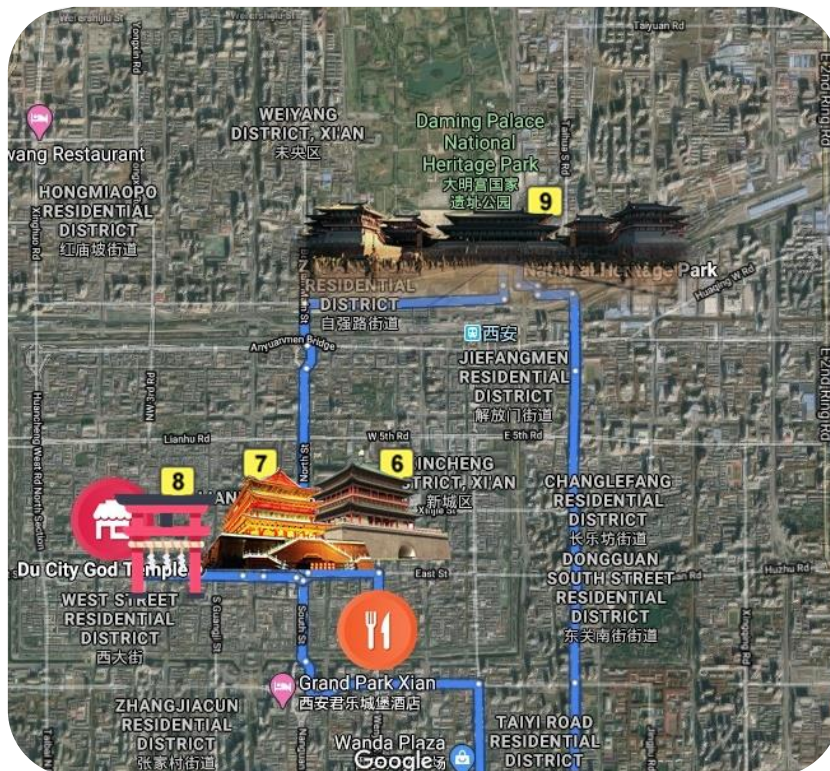


ภาพที่ 78 แผนที่แสดงภาพรวมของเส้นทางการท่องเที่ยวแบบ 5 วัน 4 คืน วันที่ 3


ที่มา : ผู้วิจัย (2563) ดัดแปลงข้อมูลจาก <https://www.google.co.th/> (2563)



ภาพที่ 79 แผนที่แสดงเส้นทางการท่องเที่ยวแบบ 5 วัน 4 คืน วันที่ 3 (ก)
ที่มา : ผู้วิจัย (2563) ดัดแปลงข้อมูลจาก <https://www.google.co.th/> (2563)




ภาพที่ 80 แผนที่แสดงเส้นทางการท่องเที่ยวแบบ 5 วัน 4 คืน วันที่ 3 (ข)
ที่มา : ผู้วิจัย (2563) ดัดแปลงข้อมูลจาก <https://www.google.co.th/> (2563)

 Tang Dynasty Art Garden Hotel

 6 หอระฆัง

 7 หอกลอง

 8 ศาลเจ้าประจำเมืองซีอาน

 9 พระราชวังต้าหมิงกง

 Weijie Cold noodle, Chang'an Dapaidang

8.00 น. รับประทานอาหารเช้า ณ ห้องอาหารของโรงแรม

8.30 นำคณะเดินทางเข้าชม **หอกลองและหอระฆัง** หอคอยที่สร้างขึ้นในสมัยราชวงศ์หมิง
ได้ชื่อว่าเป็น “ตึกสองพี่น้อง” หรือ “ระฆังรุ่งอรุณและกลองรัตติกาล”



ภาพที่ 81 หอระฆังและหอกลอง (5 วัน 4 คืน)

ที่มา : <https://www.topchinatravel.com> (2563)

10.30 น. นำคณะเดินทางไปกราบไหว้สิ่งศักดิ์สิทธิ์ที่ **ศาลเจ้าประจำเมืองซีอาน** เช่น เทพเจ้า
เหวินซาง (เทพแห่งภาษาและวรรณคดี) เทพเจ้าแห่งความมั่งคั่ง และเทพเจ้ากวนอู
(เทพแห่งความซื่อสัตย์)




ภาพที่ 82 ศาลเจ้าประจำเมือง (5 วัน 4 คืน)

ที่มา : <https://www.tripadvisor.com> (2560)

12.00 น. รับประทานอาหารกลางวัน ณ ภัตตาคาร Weijie Cold noodle (เมนูบะหมี่เย็นซีอาน)

14.00 น. จากนั้นนำคณะเดินทางเข้าชม **พระราชวังต้าหมิงกง** สร้างขึ้นในสมัยราชวงศ์ถัง ซึ่งในอดีตพระราชวังต้าหมิงกอนั้นมีขนาดใหญ่กว่าพระราชวังแวร์ซาย์ 3 เท่า มีขนาดใหญ่กว่าพระราชวังต้องห้ามปักกิ่งในนครปักกิ่ง 4.5 เท่า ซึ่งคือความยิ่งใหญ่ของพระราชวังโบราณในสมัยกว่าพันปีของราชวงศ์ถัง



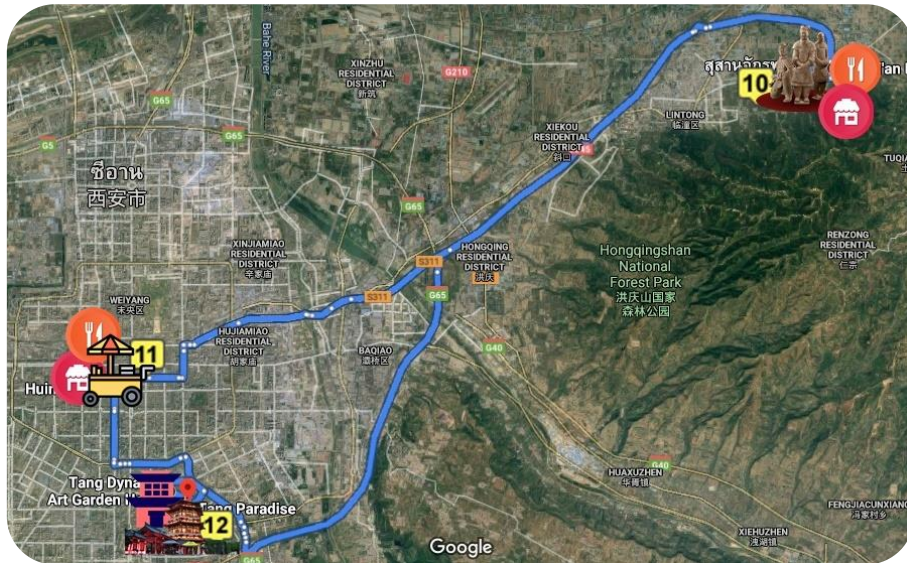
ภาพที่ 83 พระราชวังต้าหมิงกง (5 วัน 4 คืน)

ที่มา : <https://www.chinadaily.com> (2561)

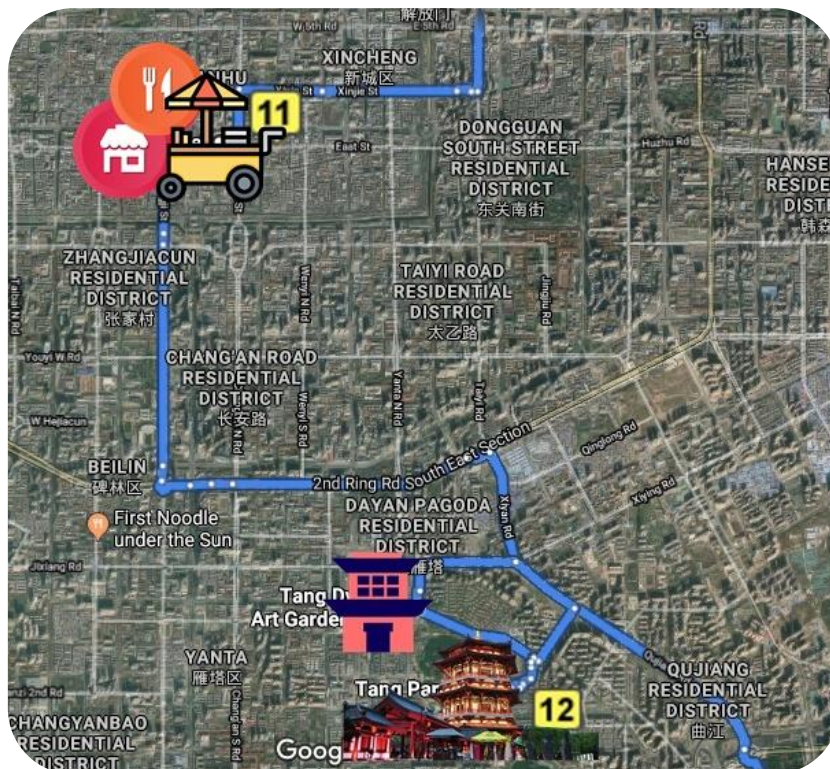
17.30 น. รับประทานอาหารค่ำ ณ ภัตตาคาร Chang'an Dapaidang (เมนูอาหารท้องถิ่นส่านซี)

19.30 น. นำคณะเดินทางกลับที่พัก Tang Dynasty Art Garden Hotel แล้วพักผ่อนตามอัธยาศัย

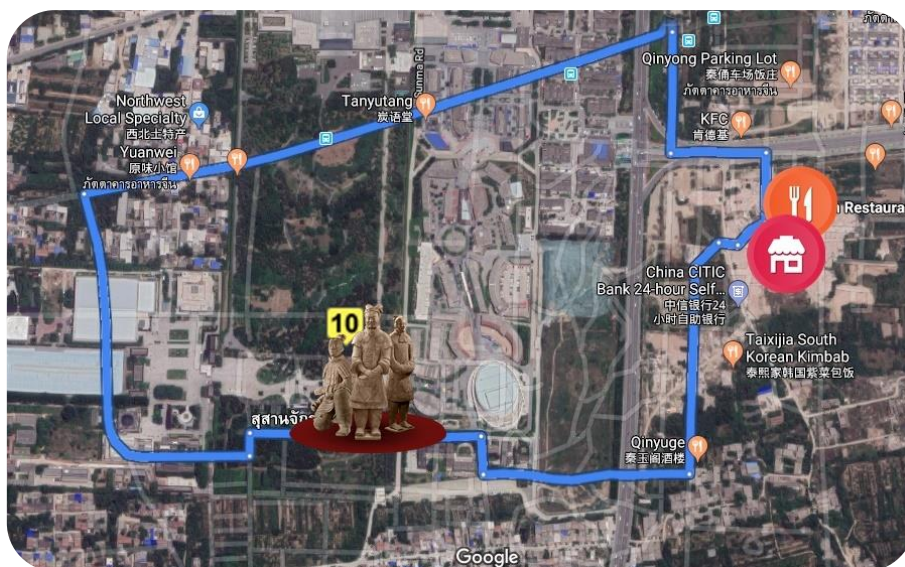
วันที่สี่ สุสานกองทัพทหารดินเผาจีนซีฮ่องเต้ - ถนนคนเดินมุสลิม – อุทยานสวรรค์แห่งราชวงศ์ถัง



ภาพที่ 84 แผนที่แสดงภาพรวมของเส้นทางการท่องเที่ยวแบบ 5 วัน 4 คืน วันที่ 4
ที่มา : ผู้วิจัย (2563) ดัดแปลงข้อมูลจาก <https://www.google.co.th/> (2563)



ภาพที่ 85 แผนที่แสดงเส้นทางการท่องเที่ยวแบบ 5 วัน 4 คืน วันที่ 4 (ก)
ที่มา : ผู้วิจัย (2563) ดัดแปลงข้อมูลจาก <https://www.google.co.th/> (2563)



ภาพที่ 86 แผนที่แสดงเส้นทางการท่องเที่ยวแบบ 5 วัน 4 คืน วันที่ 4 (ข)
ที่มา : ผู้วิจัย (2563) ดัดแปลงข้อมูลจาก <https://www.google.co.th/> (2563)



Tang Dynasty Art Garden Hotel



สุสานกองทัพทหารดินเผาจีนซีฮ่องเต้



ถนนคนเดินมุสลิม



อุทยานสวรรค์แห่งราชวงศ์ถัง



Old Xi'an Restaurants, ร้านอาหารสตรีทฟู้ดถนนคนเดินมุสลิม



ร้านขายของฝากที่ระลึก

8.00 น. รับประทานอาหารเช้า ณ ห้องอาหารของโรงแรม

9.30 น. นำคณะเข้าชมสุสานกองทัพทหารดินเผาจีนซีฮ่องเต้ ที่ได้รับการคัดเลือกจากองค์กรยูเนสโกให้เป็นมรดกโลกทางวัฒนธรรม ภายในสุสานบรรจุพระบรมศพของจีนซีฮ่องเต้ ทรัพย์สมบัติต่าง ๆ ตลอดจนกองกำลังทหาร นางสนมและนางกำนัล รถม้า และขุนพลทหาร ที่สร้างมาจากดินเผาจำนวนมาก เพื่อเป็นตัวแทนของข้าราชการบริพารในการร่วมเดินทางไปยังปรโลกของจีนซีฮ่องเต้



ภาพที่ 87 สุสานกองทัพทหารดินเผาจีนซีฮ่องเต้ (5 วัน 4 คืน)
ที่มา : <https://www.nationthailand.com> (2559)

12.30 น. รับประทานอาหารกลางวัน ณ ภัตตาคาร (เมนูอาหารท้องถิ่น)

15.00 อีศระอาหารค่ำที่ถนนคนเดินมุสลิม ในอดีตซีอานเป็นจุดเริ่มต้นของเส้นทางสายไหม จึงมีการ แลกเปลี่ยนอารยธรรมระหว่างจีนกับอาหรับ ทำให้ชาวจีนเมืองซีอาน บางส่วนเป็นชาวมุสลิม และส่วนใหญ่เปิดร้านค้าอยู่ที่ถนนคนเดินมุสลิมแห่งนี้ที่เป็น แหล่งรวมอาหารพื้นเมืองที่หลากหลาย รวมถึงร้านขายของฝากที่ระลึกอีกมากมาย



ภาพที่ 88 ถนนคนเดินมุสลิม (5 วัน 4 คืน)
ที่มา : <https://www.westchinago.com> (2560)

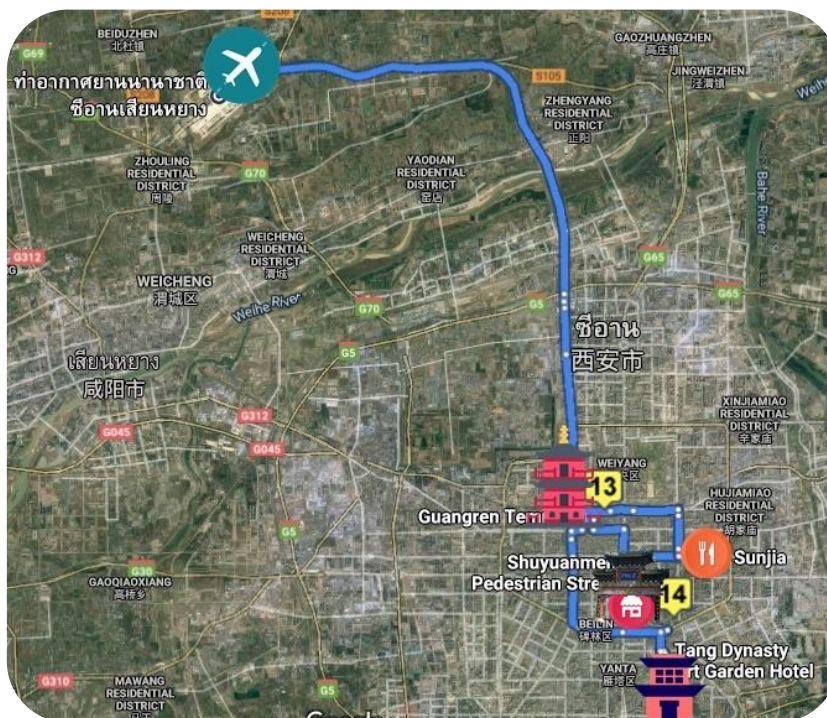
17.00 น. นำคณะเดินทางเข้าชม อุทยานสวรรค์แห่งราชวงศ์ถัง สถานที่นี้เป็นสวนทาง วัฒนธรรมที่ใหญ่ที่สุดในภาคตะวันตกเฉียงเหนือของจีน และเป็นสวนสาธารณะ แห่งแรกที่แสดงความยิ่งใหญ่ความเจริญรุ่งเรืองของราชวงศ์ถังได้ อย่างสมบูรณ์แบบ



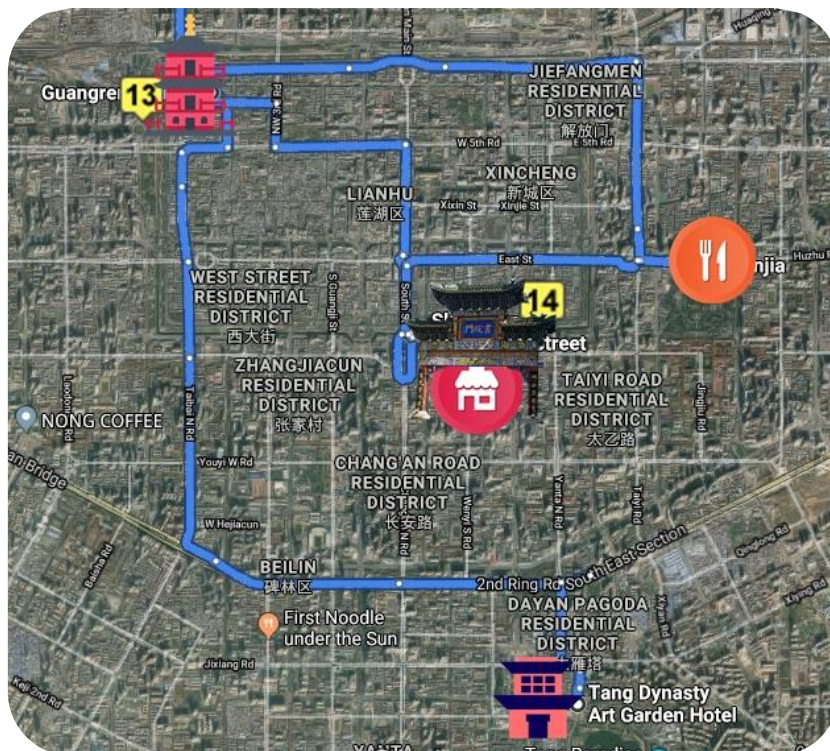
ภาพที่ 89 อุทยานสวรรค์แห่งราชวงศ์ถัง (5 วัน 4 คืน)
ที่มา : <https://www.viator.com> (2563)

20.00 น. นำคณะเดินทางกลับที่พัก Tang Dynasty Art Garden Hotel แล้วพักผ่อนตามอัธยาศัย


วันที่ห้า วัดลามะกว้างเหริน - ถนนสายวัฒนธรรมชูหย่วนเหมิน - ทำอากาศยานซีอานเสียนหยาง - กรุงเทพมหานคร



ภาพที่ 90 แผนที่แสดงภาพรวมของเส้นทางกรท่องเที่ยวแบบ 5 วัน 4 คืน วันที่ 5
ที่มา : ผู้วิจัย (2563) ดัดแปลงข้อมูลจาก <https://www.google.co.th/> (2563)




ภาพที่ 91 แผนที่แสดงเส้นทางการท่องเที่ยวแบบ 5 วัน 4 คืน วันที่ 5
ที่มา : ผู้วิจัย (2563) ดัดแปลงข้อมูลจาก <https://www.google.co.th/> (2563)


 Tang Dynasty Art Garden Hotel

 วัดลามะกว้างเหริน

 ถนนสายวัฒนธรรมชวย่วนเหมิน

 Laosunjia Restuarant

 ร้านขายของฝากที่ระลึก

 สนามบินซีอานเสียนหยาง

8.00 น. รับประทานอาหารเช้า ณ ห้องอาหารของโรงแรม

8.30 น. นำคณะเดินทางไปกราบไหว้สิ่งศักดิ์สิทธิ์ที่ วัดลามะกว้างเหริน เช่น องค์เจ้าแม่
กวนอิมพันมือพันตา พระศากยมุนี



ภาพที่ 92 วัดลามะ (5 วัน 4 คืน)

ที่มา : <https://www.creativetravelguide.com> (2560)

- 10.00 น. จากนั้นนำคณะเดินทางไปยังถนนสายวัฒนธรรมชูหย่วนเหมิน ให้ท่านได้ชมบรรยากาศและเลือกซื้อสินค้าตามอัธยาศัย



ภาพที่ 93 ถนนสายวัฒนธรรมชูหย่วนเหมิน (5 วัน 4 คืน)

ที่มา : <http://kembarasufimuslimtour.blogspot.com> (2559)

- 11.30 น. รับประทานอาหารกลางวัน ณ ภัตตาคาร (เมนูสตูว์เนื้อแกะ หรือ Paomo)
- 12.30 น. นำคณะเดินทางไปยังท่าอากาศยานซีอานเสียนหยาง
- 15.35 น. ออกเดินทางไปยังท่าอากาศยานดอนเมือง กรุงเทพมหานคร โดยสายการบินแอร์เอเชีย
- 18.50 น. เดินทางถึงท่าอากาศยานดอนเมือง กรุงเทพมหานคร ประเทศไทย โดยสวัสดิภาพ

4.4.2 โปรแกรมการท่องเที่ยวเชิงประวัติศาสตร์ เมืองซีอาน (3 วัน 2 คืน)

การท่องเที่ยวประวัติศาสตร์เมืองซีอานจะเป็นการท่องเที่ยวตามรอยราชวงศ์ของจีน โดยจะเน้นไปที่แหล่งท่องเที่ยวที่อยู่ในยุคราชวงศ์ฉิน ฮั่น ถัง หมิง และชิง เหมาะสำหรับนักท่องเที่ยวที่อยู่ในช่วง Gen X และสนใจในด้านประวัติศาสตร์ ช่วงเวลาที่เหมาะสมแก่การเดินทางท่องเที่ยว คือ ช่วงเดือนกุมภาพันธ์ – มีนาคม

จุดเด่น (Highlight)

- เยี่ยมชมสุสานกองทัพทหารดินเผาจีนซีฮองเต้, เจดีย์ห่านป่าใหญ่, กำแพงเมืองซีอาน, หอระฆัง, หอกลอง
- เยี่ยมชมโคมไฟสวยงามหลากหลายสีสันบนกำแพงเมืองซีอาน ในช่วงเทศกาลตรุษกาล
- เยี่ยมชมถนนคนเดินมุสลิม สตรีทฟู้ดที่มีชื่อเสียงของซีอาน
- อาหารพิเศษ (เมนูแฮมเบอเกอร์สไตล์ซีอาน, บุฟเฟ่ต์อาหารจีน, สตูว์เนื้อแกะ, บะหมี่เย็นซีอาน)

สัญลักษณ์ในแผนที่ท่องเที่ยว

 สนามบินซีอานเสียนหยาง  ที่พัก  ร้านอาหาร  ร้านขายของฝากที่ระลึก

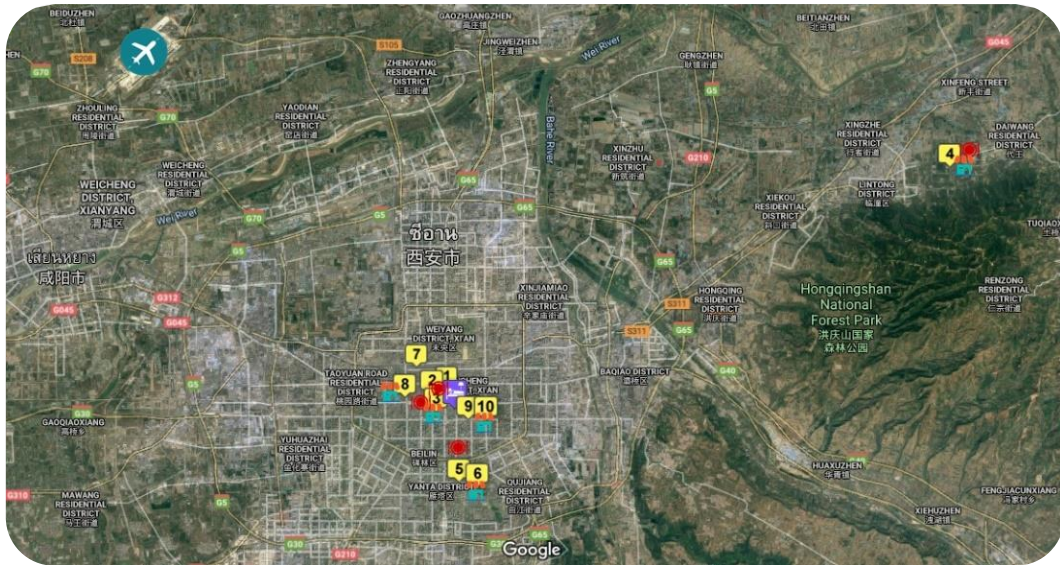
สถานที่ท่องเที่ยว

- | | |
|--|---|
|  1 หอระฆัง |  6 เจดีย์ห่านป่าใหญ่ |
|  2 หอกลอง |  7 วัดลามะกว้างเหริน |
|  3 ถนนคนเดินมุสลิม |  8 ศาลเจ้าประจำเมืองซีอาน |
|  4 สุสานกองทัพทหารดินเผาจีนซีฮองเต้ |  9 กำแพงเมือง |
|  5 กำแพงเมืองซีอาน |  10 ถนนสายวัฒนธรรมชูหย่วนเหมิน |

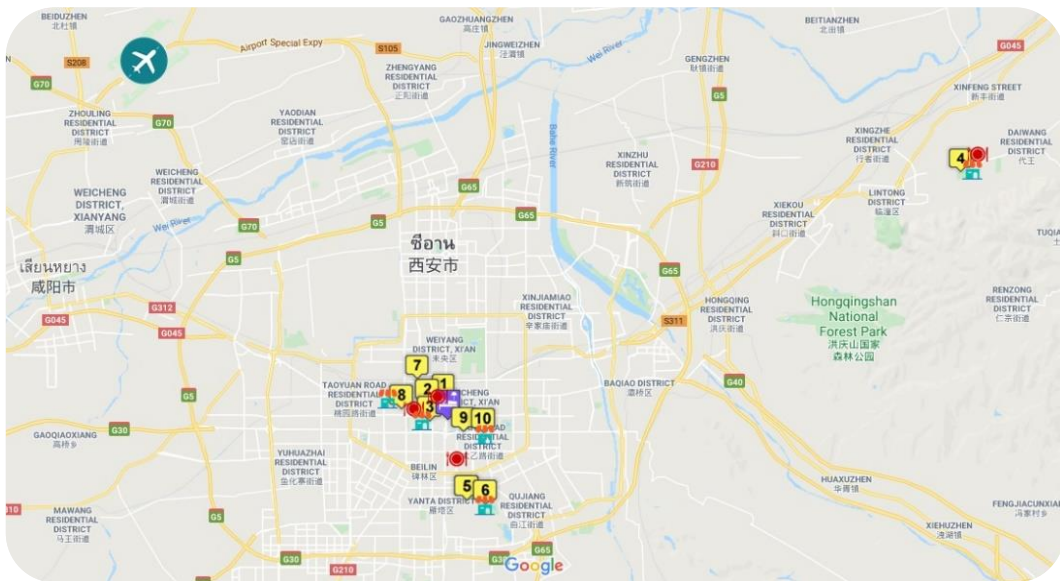
ร้านอาหาร

 ร้านอาหาร Old Xi'an Restaurants  ร้านอาหาร The Tang Dynasty Restaurant

 ร้านอาหาร Fanjilazhi Roujiamo

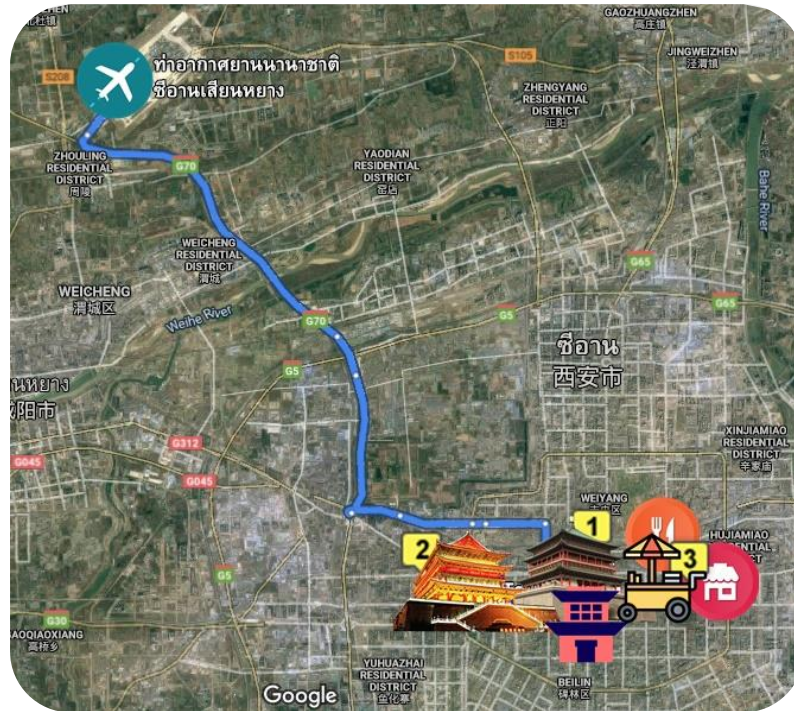


ภาพที่ 94 แผนที่ดาวเทียมแสดงภาพรวมของเส้นทางการท่องเที่ยว 3 วัน 2 คืน
ที่มา : ผู้วิจัย (2563) ดัดแปลงข้อมูลจาก <https://www.google.co.th/> (2563)

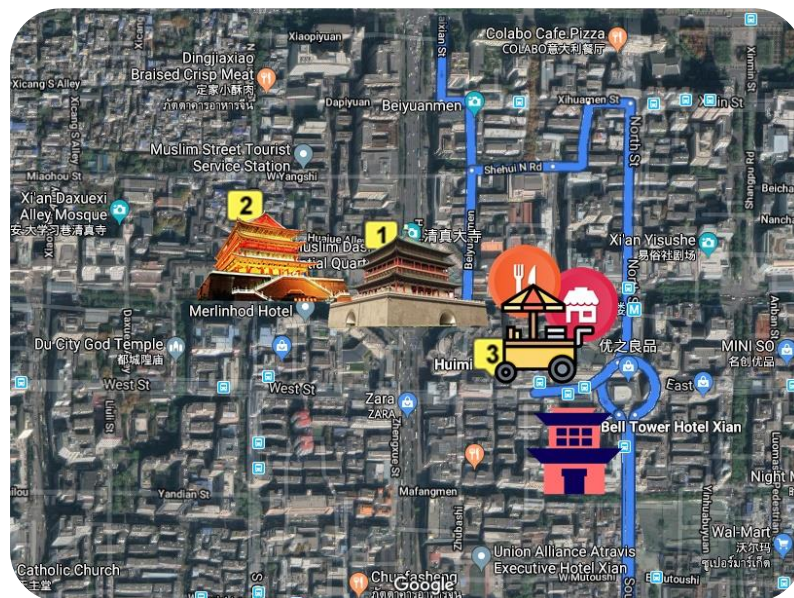


ภาพที่ 95 แผนที่แสดงภาพรวมของเส้นทางการท่องเที่ยว 3 วัน 2 คืน
ที่มา : ผู้วิจัย (2563) ดัดแปลงข้อมูลจาก <https://www.google.co.th/> (2563)


วันแรก กรุงเทพมหานคร – ท่าอากาศยานซีอานเสียนหยาง ประเทศจีน – หอระฆัง – หอกลอง – ถนนคนเดินมุสลิม



ภาพที่ 96 แผนที่แสดงภาพรวมของเส้นทางการท่องเที่ยวแบบ 3 วัน 2 คืน วันที่ 1
ที่มา : ผู้วิจัย (2563) ดัดแปลงข้อมูลจาก <https://www.google.co.th/> (2563)



ภาพที่ 97 แผนที่แสดงเส้นทางการท่องเที่ยวแบบ 3 วัน 2 คืน วันที่ 1
ที่มา : ผู้วิจัย (2563) ดัดแปลงข้อมูลจาก <https://www.google.co.th/> (2563)

-  สนามบินซีอานเสียนหยาง
-  1 หอระฆัง
-  2 หอกลอง
-  3 ถนนคนเดินมุสลิม
-  ร้านอาหารสตรีทฟู้ดถนนคนเดินมุสลิม
-  ร้านขายของฝากที่ระลึก
-  Bell Tower Hotel Xi'an

- 6.30 น.** คณะพร้อมกันที่ ท่าอากาศยานดอนเมือง อาคาร 1 ประตู 2 – 3 สายการบินแอร์เอเชีย (FD)
- 9.50 น.** ออกเดินทางไปยังท่าอากาศยานซีอานเสียนหยาง ประเทศจีน โดยสายการบินแอร์เอเชีย
- 14.35 น.** เดินทางถึงท่าอากาศยานซีอานเสียนหยาง ประเทศจีน (เวลาท้องถิ่นเร็วกว่าประเทศไทย 1 ชั่วโมง)
- 16.00 น.** นำคณะเดินทางเข้าชม **หอกลองและหอระฆัง** หอคอยที่สร้างขึ้นในสมัยราชวงศ์หมิง ได้ชื่อว่าเป็น “ตึกสองพี่น้อง” หรือ “ระฆังรุ่งอรุณและกลองรัตติกาล”



ภาพที่ 98 หอระฆังและหอกลอง (3 วัน 2 คืน)

ที่มา : <https://www.advantour.com> (2563)

- 18.00 น.** นำคณะเดินทางเข้าสู่ที่พัก พักที่โรงแรม Bell Tower Hotel Xi'an โรงแรมระดับ 4 ดาว สามารถมองเห็นวิวหอระฆังจากห้องพักภายในโรงแรมได้ อีกทั้งโรงแรมแห่งนี้ตั้งอยู่ใกล้กับถนนคนเดินมุสลิม เพียง 200 เมตร ใช้เวลาเดิน 2-3 นาทีเท่านั้น



(ก) Bell Tower Hotel Xi'an



(ก) Street-view Deluxe Room

ภาพที่ 99 โรงแรม Bell Tower Hotel Xi'an (3 วัน 2 คืน)

ที่มา : (ก) <https://www.booking.com> (2563)

(ข) <http://www.belltowerhotels.com> (2563)

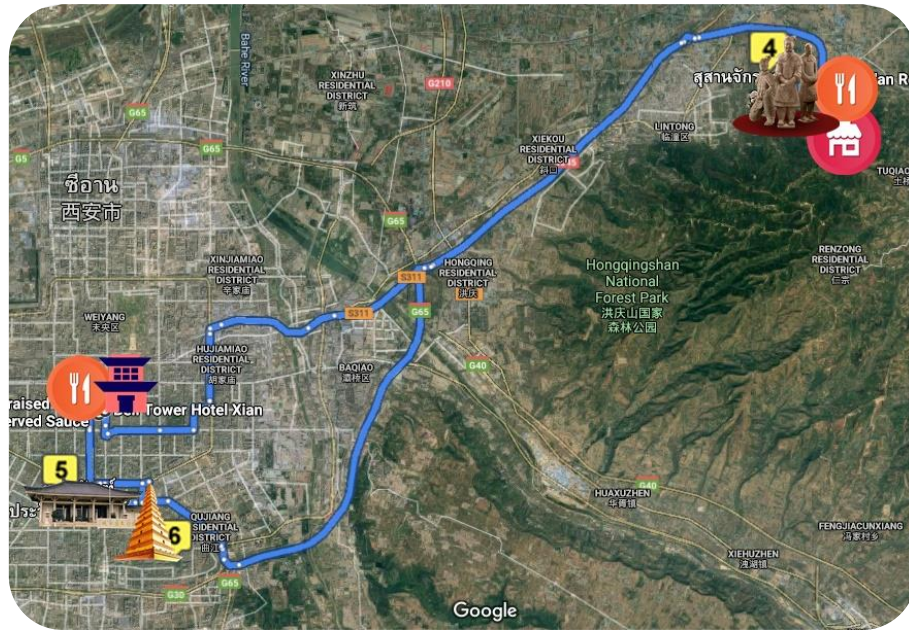
จากนั้นให้ท่านอิสระอาหารค่ำที่ **ถนนคนเดินมุสลิม** ในอดีตซีอานเป็นจุดเริ่มต้นของเส้นทางสายไหมจึงมีการแลกเปลี่ยนอารยธรรมระหว่างจีนกับอาหรับ ทำให้ชาวจีนเมืองซีอานบางส่วนเป็นชาวมุสลิม และส่วนใหญ่เปิดร้านค้าอยู่ที่ถนนคนเดินมุสลิมแห่งนี้ที่เป็นแหล่งรวมอาหารพื้นเมืองที่หลากหลาย รวมถึงร้านขายของฝากที่ระลึกอีกมากมาย



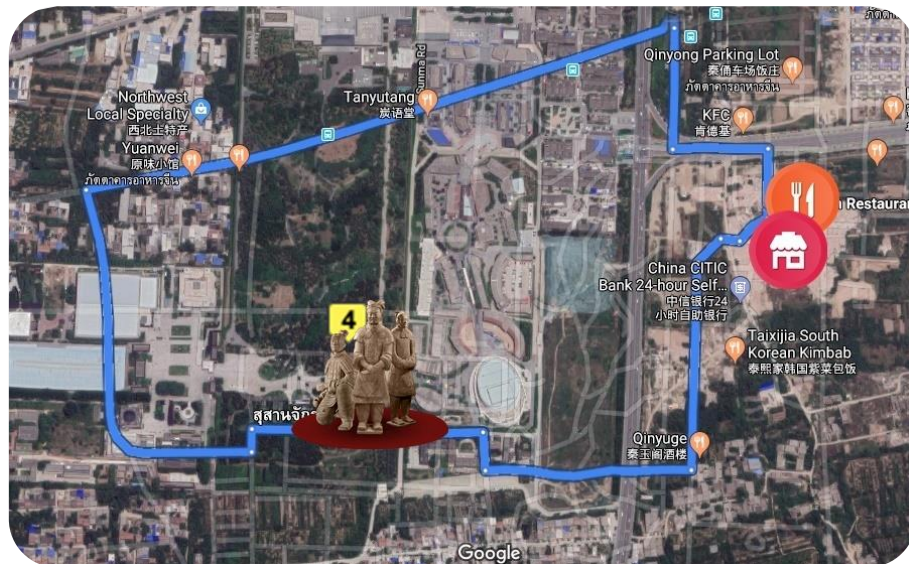
ภาพที่ 100 ถนนคนเดินมุสลิม (3 วัน 2 คืน)

ที่มา : <https://www.chinadiscovery.com> (2563)

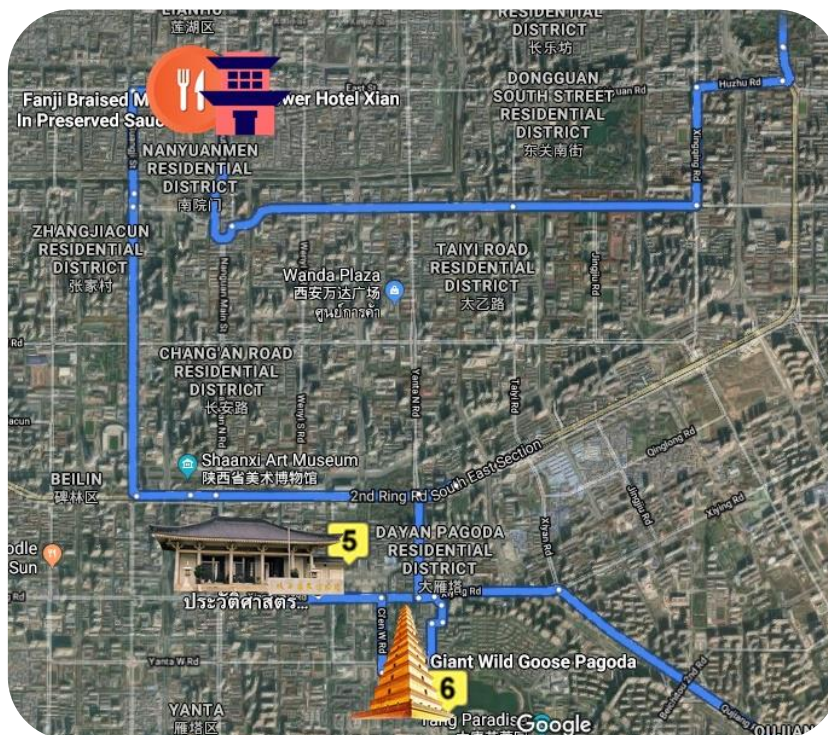
วันที่สอง สุสานกองทัพทหารดินเผาจีนซีฮ่องเต้ – พิพิธภัณฑ์ประวัติศาสตร์มณฑลส่านซี - เจดีย์ห่าน
ป่าใหญ่



ภาพที่ 101 แผนที่แสดงภาพรวมของเส้นทางการท่องเที่ยวแบบ 3 วัน 2 คืน วันที่ 2
ที่มา : ผู้วิจัย (2563) ดัดแปลงข้อมูลจาก <https://www.google.co.th/> (2563)



ภาพที่ 102 แผนที่แสดงเส้นทางการท่องเที่ยวแบบ 3 วัน 2 คืน วันที่ 2 (ก)
ที่มา : ผู้วิจัย (2563) ดัดแปลงข้อมูลจาก <https://www.google.co.th/> (2563)



ภาพที่ 103 แผนที่แสดงเส้นทางการท่องเที่ยวแบบ 3 วัน 2 คืน วันที่ 2 (ข)
ที่มา : ผู้วิจัย (2563) ดัดแปลงข้อมูลจาก <https://www.google.co.th/> (2563)



Bell Tower Hotel Xi'an



สุสานกองทัพทหารดินเผาจีนซีฮ่องเต้



พิพิธภัณฑสถานประวัติศาสตร์มณฑลส่านซี



เจดีย์ห่านป่าใหญ่



Old Xi'an Restaurants, ร้านอาหารสตรีทฟู้ดถนนคนเดินมุสลิม



ร้านขายของฝากที่ระลึก

8.00 น. รับประทานอาหารเช้า ณ ห้องอาหารของโรงแรม

9.00 น. นำคณะเข้าชม **สุสานกองทัพทหารดินเผาจีนซีฮ่องเต้** ที่ได้รับการคัดเลือกจากองค์การยูเนสโกให้เป็นมรดกโลกทางวัฒนธรรม ภายในสุสานบรรจุพระบรมศพของจีนซีฮ่องเต้ ทรัพย์สมบัติต่าง ๆ ตลอดจนกองกำลังทหาร นางสนมและนางกำนัล รถม้า และขุนพลทหาร ที่สร้างมาจากดินเผาจำนวนมาก เพื่อเป็นตัวแทนของข้าราชการบริพาร ในการร่วมเดินทางไปยังปรโลกของจีนซีฮ่องเต้



ภาพที่ 104 สุสานกองทัพทหารดินเผาจีนซีฮู่องค์เต้ (3 วัน 2 คืน)
ที่มา : <https://www.technollama.co.uk> (2563)

12.00 น. รับประทานอาหารกลางวัน ณ ภัตตาคาร (เมนูอาหารท้องถิ่น)

14.30 น. นำคณะเดินทางเข้าชม **พิพิธภัณฑสถานประวัติศาสตร์सानซี** เป็นสถานที่ที่ได้รับการขนานนามเป็น “สิ่งก่อสร้างสมัยใหม่ในกลิ่นอายราชวงศ์ถัง” เนื่องจากมีการก่อสร้างเลียนแบบสถาปัตยกรรมในสมัยราชวงศ์ถัง ภายในมีการจัดแสดงมรดกทางวัฒนธรรมและอารยธรรมที่มีชื่อเสียง เป็นที่รู้จักทั้งในและต่างประเทศมากมาย จนได้รับการขนานนามว่าเป็น “ไข่มุกเรื่องรองแห่งเมืองเก่า ขุมทรัพย์แห่งชนชาติจีน”



ภาพที่ 105 พิพิธภัณฑสถานประวัติศาสตร์มณฑลसानซี (3 วัน 2 คืน)
ที่มา : <https://www.travelchinaguide.com> (2562)

16.30 น. นำท่านเข้าชม **เจดีย์ห่านป่าใหญ่** ศาสนสถานโบราณแสดงถึงความรุ่งเรืองของพุทธศาสนาในแผ่นดินจีนสมัยราชวงศ์ถัง หลังจากที่พระถังซำจั๋งเดินทางไปยังชมพูทวีปเพื่ออัญเชิญพระไตรปิฎกกลับมาท่านก็ได้พำนักที่วัดต้าเจียนและเป็นเจ้าอาวาสของวัดนี้ จากนั้นได้มีการสร้างเจดีย์ 5 ชั้นเพื่อใช้ในการเก็บรักษาพระไตรปิฎก ที่ท่านได้นำมาจากอินเดียและแปลเป็นภาษาจีนนับจำนวนกว่าพันเล่ม ภายหลังจากได้ถูกทำลาย

ลงในสมัยพระนางบูเช็กเทียน พระนางจึงให้สร้างขึ้นใหม่เป็น 10 ชั้น ก่อนจะพังทลายจากแผ่นดินไหวเหลือเพียง 7 ชั้น ดังที่เห็นในปัจจุบัน

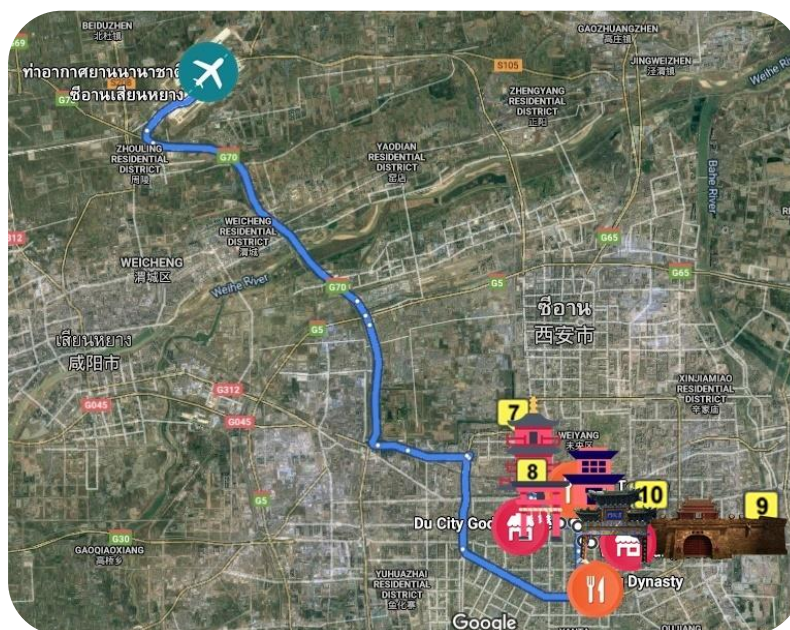


ภาพที่ 106 เจดีย์ห่านปาใหญ่ (3 วัน 2 คืน)

ที่มา : <https://www.thefirstultimate.com> (2563)

- 18.00 น. รับประทานอาหารค่ำ ณ ภัตตาคาร (เมนูแฮมเบอเกอร์สไตล์ซีอาน หรือ Rou Jia Mo)
- 19.30 น. นำคณะเดินทางเข้าสู่ที่พัก Bell Tower Hotel Xi'an แล้วพักผ่อนตามอัธยาศัย

วันที่สาม วัดลามะกว้างเหริน - ศาลเจ้าประจำเมืองซีอาน - กำแพงเมือง - ถนนสายวัฒนธรรมชูหยี่
วนเหมิน - โข่วราชวงศ์ถัง



ภาพที่ 107 แผนที่แสดงภาพรวมของเส้นทางการท่องเที่ยวแบบ 3 วัน 2 คืน วันที่ 2
ที่มา : ผู้วิจัย (2563) ดัดแปลงข้อมูลจาก <https://www.google.co.th/> (2563)



ภาพที่ 108 แผนที่แสดงเส้นทางการท่องเที่ยวแบบ 3 วัน 2 คืน วันที่ 2
ที่มา : ผู้วิจัย (2563) ดัดแปลงข้อมูลจาก <https://www.google.co.th/> (2563)



Bell Tower Hotel Xi'an



วัดลามะกว้างเหริน



ศาลเจ้าประจำเมืองซีอาน



กำแพงเมือง



ถนนสายวัฒนธรรมชวย่วนเหมิน



Fanjilazhi Roujiamo, The Tang Dynasty Restaurant



ร้านขายของฝากที่ระลึก



สนามบินนานาชาติซีอานเสียนหยาง

- 8.30 น. รับประทานอาหารเช้า ณ ห้องอาหารของโรงแรม หลังจากนั้นนำคณะเดินทางไปกราบไหว้สิ่งศักดิ์สิทธิ์ที่ วัดลามะกว้างเหริน เช่น องค์เจ้าแม่กวนอิมพันมือพันตา พระศากยมุนี



ภาพที่ 109 วัดลามะ (3 วัน 2 คืน)

ที่มา : <https://lilivalentine.com> (2562)

- 10.00 น. นำคณะเดินทางไปกราบไหว้สิ่งศักดิ์สิทธิ์ที่ **ศาลเจ้าประจำเมืองซีอาน** เช่น เทพเจ้าเหวินซาง (เทพแห่งภาษาและวรรณคดี) เทพเจ้าแห่งความมั่งคั่ง และเทพเจ้ากวนอู (เทพแห่งความซื่อสัตย์)



ภาพที่ 110 ศาลเจ้าประจำเมือง (3 วัน 2 คืน)

ที่มา : <https://www.sohu.com> (2561)

- 11.00 น. รับประทานอาหารกลางวัน ณ ภัตตาคาร (เมนูบะหมี่เย็นซีอาน)
- 13.00 น. นำคณะเข้าชม **กำแพงเมืองซีอาน** กำแพงเมืองแห่งนี้สร้างขึ้นในสมัยราชวงศ์หมิง เป็นกำแพงเมืองที่สมบูรณ์ที่สุดในจีน และเป็นระบบป้องกันกองทัพโบราณที่ใหญ่ที่สุดในโลก



ภาพที่ 111 กำแพงเมืองซีอาน (3 วัน 2 คืน)

ที่มา : <https://www.amusingplanet.com> (2557)

และให้ท่านได้ชมบรรยากาศและเลือกซื้อสินค้าตามอัธยาศัยที่ **ถนนสายวัฒนธรรม
ชูหย่วนเหมิน**



ภาพที่ 112 ถนนสายวัฒนธรรมชูหย่วนเหมิน (3 วัน 2 คืน)

ที่มา : <https://www.airmosphere.net/content/1511/XIAN> (2561)

- 17.00 น. นำคณะกลับเข้าสู่ที่พัก Bell Tower Hotel Xian เพื่อเก็บสัมภาระ เตรียมตัวเดินทางกลับ
- 19.00 น. รับประทานอาหารค่ำ ณ ภัตตาคาร พร้อมกับชมโชว์ราชวงศ์ถัง (เมนูเกี้ยวซีอาน หรือ Dumpling)
- 22.00 น. นำคณะไปยังท่าอากาศยานซีอานเสียนหยาง
- 01.25 น. ออกเดินทางไปยังท่าอากาศยานดอนเมือง กรุงเทพมหานคร โดยสายการบินแอร์เอเชีย
- 04.30 น. เดินทางถึงท่าอากาศยานดอนเมือง กรุงเทพมหานคร ประเทศไทย โดยสวัสดิภาพ

บทที่ 5

สรุปและอภิปรายผลการศึกษา

จากการศึกษาเรื่อง การท่องเที่ยวประวัติศาสตร์ ภูมิศึกษา เมืองซีอาน มีวัตถุประสงค์เพื่อศึกษาข้อมูลและกิจกรรมของแหล่งท่องเที่ยวเชิงประวัติศาสตร์ในเมืองซีอาน ศึกษาสิ่งอำนวยความสะดวกและระบบการเดินทางในเมืองซีอาน และเพื่อจัดทำเส้นทางและโปรแกรมการท่องเที่ยวเชิงประวัติศาสตร์ในเมืองซีอาน

การวิจัยนี้เป็นการวิจัยเชิงสำรวจที่มีการเก็บรวบรวมข้อมูลปฐมภูมิจากการวิเคราะห์และสังเคราะห์ข้อมูลทุติยภูมิจากเอกสาร แผนที่ และงานวิจัยที่เกี่ยวข้อง โดยผู้วิจัยสามารถสรุปและอภิปรายผลการศึกษาได้ดังนี้

5.1 สรุปผลการศึกษา

5.1.1 ข้อมูลและกิจกรรมของแหล่งท่องเที่ยวเชิงประวัติศาสตร์ในเมืองซีอาน

จากการศึกษาข้อมูลแหล่งท่องเที่ยวทางประวัติศาสตร์เมืองซีอาน พบว่า ซีอานเป็นเมืองหลวงนับตั้งแต่ราชวงศ์โจวตะวันตก มีประวัติศาสตร์การก่อตั้งเมืองยาวนานถึง 3,000 กว่าปี ในอดีตซีอานเป็นที่ตั้งเมืองหลวงของ 13 ราชวงศ์ของจีน เช่น ราชวงศ์ฉิน ฮั่น ถัง หมิง และชิง ส่งผลให้มีแหล่งท่องเที่ยวทางประวัติศาสตร์และวัฒนธรรมที่มีชื่อเสียงเป็นจำนวนมาก โดยผู้วิจัยได้แบ่งแหล่งท่องเที่ยวตามราชวงศ์สำคัญของจีน ดังนี้

1. แหล่งท่องเที่ยวยุคราชวงศ์ฉิน ได้แก่ สุสานกองทัพทหารดินเผาจิ๋นซีฮ่องเต้
2. แหล่งท่องเที่ยวยุคราชวงศ์ฮั่น ได้แก่ สุสานฮั่นหยางหลิง
3. แหล่งท่องเที่ยวยุคราชวงศ์ถัง ได้แก่ เจดีย์ห่านป่าใหญ่ อุทยานสวรรค์แห่งราชวงศ์ถัง มัสยิดซีอาน ถนนคนเดินมุสลิม พระราชวังต้าหมิงกง และพิพิธภัณฑสถานประวัติศาสตร์सानซี
4. แหล่งท่องเที่ยวยุคราชวงศ์หมิง ได้แก่ กำแพงเมืองซีอาน หอระฆัง หอกลอง ศาลเจ้าประจำเมืองซีอาน ถนนสายวัฒนธรรมชูหยวนเหมิน และวัดลามะกว้างเหริน

จากการศึกษากิจกรรมต่าง ๆ ของแหล่งท่องเที่ยวทางประวัติศาสตร์ในเมืองซีอาน พบว่ากิจกรรมและเทศกาลต่าง ๆ ของแหล่งท่องเที่ยวทางประวัติศาสตร์ในเมืองซีอาน จะจัดขึ้นในช่วงเทศกาลตรุษจีนหรือวันปีใหม่จีน และนิยมจัดกิจกรรมในช่วงฤดูใบไม้ผลิ เนื่องจากมีอากาศเย็นสบายไม่หนาวจนเกินไปเหมาะแก่การเดินทางมาท่องเที่ยว ได้แก่ City Wall Kite Festival City Wall

Lantern Fair Performance: Chang'an Impression Musical Fountain on the North Square
และ Chinese New Year Lantern Show

5.1.2 สิ่งอำนวยความสะดวกและระบบการเดินทางในเมืองซีอาน

จากการศึกษาสิ่งอำนวยความสะดวกในเส้นทางการท่องเที่ยวทางประวัติศาสตร์ในเมืองซีอาน พบว่า สิ่งอำนวยความสะดวกในเส้นทางการท่องเที่ยวทางประวัติศาสตร์ในเมืองซีอาน จะตั้งอยู่ใกล้กับแหล่งท่องเที่ยวทางประวัติศาสตร์ สามารถเข้าถึงสิ่งอำนวยความสะดวกได้โดยระบบขนส่งสาธารณะ เช่น รถไฟใต้ดิน รถประจำทาง และรถยนต์ส่วนตัว จึงทำให้การท่องเที่ยวดำเนินไปได้อย่างสะดวกสบาย โดยผู้วิจัยได้แบ่งประเภทสิ่งอำนวยความสะดวกเป็น 2 ประเภท ดังนี้

1. ที่พัก ที่พักส่วนใหญ่จะตั้งอยู่ใกล้กับแหล่งท่องเที่ยวทางประวัติศาสตร์ มีสิ่งอำนวยความสะดวกครบครัน และตั้งอยู่ใกล้กับระบบขนส่งสาธารณะ ได้แก่ Tang Dynasty Art Garden Hotel และ Bell Tower Hotel Xi'an

2. ร้านอาหาร เป็นร้านอาหารท้องถิ่นที่มีชื่อเสียงของซีอาน ได้แก่ ร้าน The Tang Dynasty Restaurant ร้าน Fanjilazhi Roujiamo ร้าน Haidilao Hot Pot ร้าน Weijie Cold noodle ร้าน Chang'an Dapaidang ร้าน Old Xi'an Restaurants ร้าน Laosunjia Restaurant

5.1.3 การจัดทำเส้นทางและโปรแกรมการท่องเที่ยวเชิงประวัติศาสตร์ในเมืองซีอาน

ในการจัดทำเส้นทางและโปรแกรมการท่องเที่ยวเชิงประวัติศาสตร์ในเมืองซีอาน พบว่า สามารถจัดเส้นทางการท่องเที่ยวได้หลายเส้นทางและหลายรูปแบบ โดยผู้วิจัยได้แบ่งการจัดทำเส้นทางและโปรแกรมการท่องเที่ยวให้เหมาะสมกับแหล่งท่องเที่ยวทางประวัติศาสตร์ในเมืองซีอาน เป็น 2 รูปแบบ ดังนี้

1. โปรแกรมการท่องเที่ยวเชิงประวัติศาสตร์เมืองซีอาน โดยใช้ระยะเวลาในการท่องเที่ยว 5 วัน 4 คืน ได้แก่ สุสานกองทัพทหารดินเผาจีนซีฮ่องเต้ สุสานฮั่นหยางหลิง เจดีย์ท่านปาใหญ่ อุทยานสวรรค์แห่งราชวงศ์ถัง มัสยิดซีอาน ถนนคนเดินมุสลิม พระราชวังต้าหมิงกง และพิพิธภัณฑสถานประวัติศาสตร์सानซี กำแพงเมืองซีอาน หอระฆัง หอกลอง ศาลเจ้าประจำเมืองซีอาน ถนนสายวัฒนธรรมชูหยวนเหมิน และวัดลามะกว้างเหริน

2. โปรแกรมการท่องเที่ยวเชิงประวัติศาสตร์เมืองซีอาน โดยใช้ระยะเวลาในการท่องเที่ยว 3 วัน 2 คืน ได้แก่ สุสานกองทัพทหารดินเผาจีนซีฮ่องเต้ เจดีย์ท่านปาใหญ่ มัสยิดซีอาน ถนนคนเดินมุสลิม พิพิธภัณฑสถานประวัติศาสตร์सानซี กำแพงเมืองซีอาน หอระฆัง หอกลอง ศาลเจ้าประจำเมืองซีอาน ถนนสายวัฒนธรรมชูหยวนเหมิน และวัดลามะกว้างเหริน

5.2 อภิปรายผล

จากการศึกษาเรื่อง การท่องเที่ยวประวัติศาสตร์ ทัศนศึกษา เมืองซีอาน ชี้ให้เห็นว่า ซีอาน เป็นเมืองหลวงของมณฑลส่านซี ตั้งอยู่ทางตะวันตกเฉียงเหนือของประเทศจีน อีกทั้งเป็นแหล่งที่อุดมไปด้วยทรัพยากรการท่องเที่ยวที่มีประวัติศาสตร์และวัฒนธรรมที่มีชื่อเสียงระดับโลก เนื่องจากมีประวัติศาสตร์การก่อตั้งเมืองยาวนานถึง 3,000 กว่าปี ซึ่งในอดีตซีอานเป็นที่ตั้งเมืองหลวงของ 13 ราชวงศ์ของจีน เช่น ราชวงศ์ฉิน ฮั่น ถัง หมิง และชิง ดังนั้น ซีอานจึงเป็นเมืองท่องเที่ยวทางประวัติศาสตร์ที่มีชื่อเสียงและเป็นที่ยอมรับของนักท่องเที่ยวทั่วโลก นอกจากนี้มีการจัดนโยบายส่งเสริมการท่องเที่ยวของซีอาน เช่น นโยบาย 72 hours visa free เพื่อให้นักท่องเที่ยวสามารถท่องเที่ยวในซีอานได้นานถึง 3 วัน โดยไม่ต้องขอวีซ่า

เมืองซีอานใช้จุดแข็งด้านประวัติศาสตร์มาเป็นจุดขายในการพัฒนาการท่องเที่ยว โดยเฉพาะการให้ความรู้เกี่ยวกับข้อมูลของแหล่งท่องเที่ยวประวัติศาสตร์ และการจัดกิจกรรมหรือเทศกาลในแหล่งท่องเที่ยวประวัติศาสตร์ เช่น งานโคมไฟบนกำแพงเมืองซีอาน และการแสดงราชวงศ์ถัง ซึ่งเป็นการส่งเสริมรูปแบบทางวัฒนธรรมของแหล่งท่องเที่ยวทางประวัติศาสตร์ เพื่อดึงดูดนักท่องเที่ยวให้ความบันเทิงและให้ความรู้ให้แก่นักท่องเที่ยว ซึ่งสอดคล้องกับงานวิจัยในต่างประเทศของ Ma Jingjing and others (2019) Joby Thomas (2010) และ Radhika Kapur (2018) ในด้านการส่งเสริมรูปแบบวัฒนธรรมของแหล่งท่องเที่ยวทางประวัติศาสตร์ เพื่อสะท้อนถึงคุณค่าทางประวัติศาสตร์โดยให้ความบันเทิงและความรู้แก่นักท่องเที่ยว ส่งผลให้นักท่องเที่ยวเห็นความสำคัญของแหล่งท่องเที่ยวประวัติศาสตร์มากขึ้น

นอกจากนี้การจัดเส้นทางและโปรแกรมการท่องเที่ยวประวัติศาสตร์ในเมืองซีอาน จะอาศัยแนวคิดการวิเคราะห์และจัดเส้นทางท่องเที่ยวตามโหมดการเดินทางรูปแบบ Campbell ซึ่งการวิเคราะห์รูปแบบการเดินทางจะใช้แบบจำลองพื้นที่และเวลาทางภูมิศาสตร์ หรือการมุ่งเน้นไปที่กลุ่มนักท่องเที่ยวในโหมดการเดินทางที่แตกต่างกัน โดยสามารถจัดโปรแกรมการท่องเที่ยวเชิงประวัติศาสตร์ได้หลากหลาย ซึ่งสอดคล้องกับงานวิจัยของ ณรงค์ พลธิ์รักษ์ (2557) และ นนทิภัก เพียรโรจน์ และคณะ (2558) ในด้านการจัดเส้นทางและโปรแกรมการท่องเที่ยวประวัติศาสตร์ โดยการนำพื้นที่และเวลาทางภูมิศาสตร์มาวิเคราะห์เพื่อจัดเส้นทางท่องเที่ยว ทำให้สามารถวางแผนการจัดเส้นทางได้ง่ายขึ้น และส่งผลให้โปรแกรมการท่องเที่ยวมีความชัดเจนมากขึ้น

5.3 ข้อเสนอแนะ

5.3.1 ข้อเสนอแนะเชิงนโยบาย

จากการศึกษาเรื่อง การท่องเที่ยวประวัติศาสตร์ ทัศนศึกษา เมืองซีอาน พบว่า งานวิจัยนี้มุ่งศึกษาการท่องเที่ยวเชิงประวัติศาสตร์เมืองซีอาน สำหรับนักท่องเที่ยวที่สนใจทางด้านประวัติศาสตร์ ผู้วิจัยจึงสังเกตเห็นความสำคัญการท่องเที่ยวเชิงประวัติศาสตร์จึงได้ศึกษาแหล่งท่องเที่ยวทางประวัติศาสตร์ในเมืองซีอาน เพื่อเป็นแนวทางแก่บริษัททัวร์หรือนักท่องเที่ยวที่สนใจไปท่องเที่ยวเชิงประวัติศาสตร์ในเมืองซีอาน ซึ่งระยะเวลาที่เหมาะสมแก่การเดินทางไปท่องเที่ยวเชิงประวัติศาสตร์ในเมืองซีอาน คือ ในช่วงเดือนกุมภาพันธ์ - มีนาคม เป็นเวลา 5 วัน 4 คืน และสำหรับผู้ที่ต้องการเดินทางไปท่องเที่ยวเชิงประวัติศาสตร์ในเมืองซีอานโดยมีค่าใช้จ่ายไม่สูงมาก ระยะเวลาที่เหมาะสมแก่การเดินทางท่องเที่ยว คือ ในช่วงเดือนกุมภาพันธ์ - มีนาคม เป็นเวลา 3 วัน 2 คืน

5.3.2 ข้อเสนอแนะสำหรับงานวิจัยในอนาคต

จากการศึกษาเรื่อง การท่องเที่ยวประวัติศาสตร์ ทัศนศึกษา เมืองซีอาน พบว่า งานวิจัยนี้มุ่งศึกษาการท่องเที่ยวเชิงประวัติศาสตร์เมืองซีอาน ผู้วิจัยมีความคิดเห็นว่า ควรมีการศึกษาการท่องเที่ยวเชิงประวัติศาสตร์ในประเทศไทย เช่น จังหวัดกาญจนบุรี ลพบุรี และสิงห์บุรี เพื่อพัฒนาการท่องเที่ยวในประเทศไทย และเพื่อดึงดูดนักท่องเที่ยวชาวไทยและชาวต่างชาติให้เดินทางมาท่องเที่ยวเชิงประวัติศาสตร์ในประเทศไทยในอนาคต

5.4 ข้อจำกัดในการศึกษา

5.4.1 ข้อจำกัดด้านเวลา เนื่องจากผู้วิจัยมีเวลาทำงานวิจัยค่อนข้างสั้น จึงจำเป็นต้องจำกัดเวลาในการเข้าถึงข้อมูล ซึ่งหากผู้วิจัยมีเวลาในการทำวิจัยมากขึ้นก็จะสามารถเข้าถึงข้อมูลได้ละเอียดและชัดเจนมากขึ้น

5.4.2 ข้อจำกัดในด้านระยะทางและงบประมาณ เนื่องจากผู้วิจัยต้องเก็บข้อมูลของแหล่งท่องเที่ยวในเมืองซีอาน แต่การเดินทางไปเมืองซีอานต้องใช้งบประมาณค่อนข้างสูง จึงไม่สามารถลงพื้นที่ไปยังเมืองซีอานได้ ส่งผลให้ข้อมูลบางส่วนอาจไม่สมบูรณ์

บรรณานุกรม

เอกสารภาษาไทย

- ฉันทิช วรรณถนอม. (2552). **อุตสาหกรรมการท่องเที่ยว**. พิมพ์ครั้งที่ 1. กรุงเทพฯ : หจก.สามลดา. ฌรณค้ พลีรัภค้. (2557). **รายงานการวิจัยเรื่อง การท่องเที่ยวชุมชนเชิงประวัติศาสตร์และวัฒนธรรม ในพื้นที่ชายฝั่งทะเลภาคตะวันออก**. วารสารการบริการและการท่องเที่ยวไทย ปีที่ 9 ฉบับที่ 2 กรกฎาคม - ธันวาคม 2557. มหาวิทยาลัยบูรพา.
- นนทิกค้ เพียรโรจน้ และคณช. (2558). **รายงานการวิจัยเรื่อง การเชื่อมโยงเส้นทางและการส่งเสริม การตลาดโปรแกรมการท่องเที่ยวเชิงประวัติศาสตร์และวัฒนธรรมของกลุ่ม 4 จังหวัดในภาคใต้ ของประเทศไทย**. วารสารวิชาการจัดการ ปีที่ 32 ฉบับที่ 2 กรกฎาคม - ธันวาคม หน้า 89-115.
- ธนวัต คองประเสริฐ. (2557). **ปัจจัยที่มีอิทธิพลต่อประเภทนักท่องเที่ยวญี่ปุ่นในจังหวัดเชียงใหม่**. วารสารวิชาการจัดการ 31, 2 (กรกฎาคม-ธันวาคม) : 16
- บุญเลิศ จิตตั้งวัฒนา. (2548). **อุตสาหกรรมการท่องเที่ยว**. พิมพ์ครั้งที่ 1. กรุงเทพฯ : ศูนย์วิชาการ ท่องเที่ยวแห่งประเทศไทย.
- ลลิตา ขุนทอง. (2550). **แนวทางการวางแผนพัฒนาการท่องเที่ยวเชิงบริการทางการแพทย์ในจังหวัด ภูเก็ต**. วิทยานิพนธ์ปริญญามหาบัณฑิต สาขาวิชาการวางแผนและการจัดการการท่องเที่ยวเพื่อ อนุรักษ์สิ่งแวดล้อมบัณฑิตวิทยาลัย มหาวิทยาลัยศรีนครินทรวิโรฒ.
- วัลลภ ทองอ่อน. (2547). **การศึกษาเส้นทางการท่องเที่ยวจากอำเภอแม่สอด จังหวัดตากสู่เมือง มะละแหม่ง สหภาพเมียนมาร์: เส้นทางสายวัฒนธรรม ธรรมชาติและการค้า**. ตาก: โครงการวิจัย เพื่อการพัฒนาการท่องเที่ยวยั่งยืน ศูนย์ความร่วมมือเพื่อพัฒนาการท่องเที่ยวในกลุ่มประเทศ อนุ ภูมิภาคลุ่มน้ำโขง.
- สุถิ เสริฐศรี. (2557). **แนวทางการจัดการท่องเที่ยวอย่างยั่งยืนในชุมชนคลองโคน อำเภอเมือง จังหวัด สมุทรสงคราม**. วิทยานิพนธ์ปริญญาศิลปศาสตรมหาบัณฑิต สาขาวิชาการจัดการอุตสาหกรรม การบริการและการท่องเที่ยว, กรกฎาคม 2558, บัณฑิตวิทยาลัย มหาวิทยาลัยกรุงเทพ.
- สรณสิริ รวีโรจน้วรกุล. (2550). **แนวทางการพัฒนาการท่องเที่ยวอย่างยั่งยืนของจังหวัดปทุมธานี**. จังหวัดพิษณุโลก: มหาวิทยาลัยนเรศวร.
- อดิศร ศักดิ์สูง.(2554). **ประวัติศาสตร์เพื่อการท่องเที่ยวในประเทศไทย**. พิมพ์ครั้งที่ 1. สงขลา : ศูนย์หนังสือมหาวิทยาลัยทักษิณ.

เอกสารภาษาอังกฤษ

Radhika Kapur. (2018). **The Significance of Historical Tourism**. Delhi, India. University of Delhi. Accessed February 29, 2020. Available from <https://www.researchgate.net>

Joby Thomas. (2010). **The Role of Heritage Walks as a tool to Promote Sustainable Historical Tourism**. Bengaluru, India. Christ University, Bangalore. Accessed February 29, 2020. Available from <https://www.researchgate.net>

Thor Flognfeldt jr. (2005). **The tourist route system – models of travelling patterns**. Human mobility in a globalising world. Pages 35-58. Accessed September 28, 2019. Available from <https://journals.openedition.org/belgeo/12406>

เอกสารภาษาจีน

Ma Jingjing and others. (2019). **武功镇历史文化主题旅游规划**. Journal of Green Science and Technology. Issue 11. Pages 35-37. Accessed November 20, 2019. Available from <http://new.oversea.cnki.net>

เอกสารออนไลน์

กรมเอเชียตะวันออก กระทรวงการต่างประเทศ. (2557). **ซีอานประกาศ Free Transit Visa 72 ชั่วโมง สำหรับ 51 ประเทศ ส่งเสริมการท่องเที่ยว**. เข้าถึงเมื่อ 26 สิงหาคม 2562. เข้าถึงได้จาก http://www.eastasiawatch.in.th/th/articles/social-and-environmental-issues/279/?sphrase_id=10047620

ซีอาน. (2561). **จัตุรัสมุสลิมซีอาน (MUSLIM SQUARE XIAN)**. เข้าถึงเมื่อ 8 พฤศจิกายน 2561. เข้าถึงได้จาก <http://www.ซีอาน.com/จัตุรัสมุสลิมซีอาน-muslim-square-xian/>

บริษัท แกรนด์ ทัวร์ แอนด์ เทรด จำกัด. (2562). **ซีอาน หูโขว่ หยานอาน 6 วัน**. เข้าถึงเมื่อ 7 กันยายน 2561. เข้าถึงได้จาก

<https://www.grandtourchina.com/wpcontent/uploads/2019/02/2019-FD-xiy.pdf>
บริษัท มีทวี ทัวร์ จำกัด. (2563). **แนะนำเมืองท่องเที่ยว : ซีอาน**. เข้าถึงวันที่ 22 มกราคม 2563. เข้าถึงได้จาก <http://www.meetawee.com/home/travel-info/china-info/60-xian-data/2331-terracotta-warriors-xian.html>

- บริษัท มีทวี ทัวร์ จำกัด. (2563). **แนะนำเมืองท่องเที่ยว : ซีอาน**. เข้าถึงวันที่ 22 มกราคม 2563. เข้าถึงได้จาก <http://www.meetawee.com/home1/mjupgrade/index.php/travel-info/china-info/60-xian-data/2337-tang-dynasty-art-xian.html>
- ศูนย์ธุรกิจไทยในจีน. (2556). **มณฑลส่านซี**. เข้าถึงวันที่ 8 พฤศจิกายน 2561. เข้าถึงได้จาก <http://www.thaibizchina.com/thaibizchina/th/about-china/country/shaanxi/>
- สำนักงานส่งเสริมการค้าระหว่างประเทศ. (2559). **นครซีอาน มณฑลส่านซี ปี2558**. เข้าถึงเมื่อ 30 ตุลาคม 2561. เข้าถึงได้จาก www.ditp.go.th/contents_attach/146341/146341.pdf
- อาร์วายทีไนน์. (2562). **นครซีอาน (Xi'an) มณฑลส่านซี ประเทศสาธารณรัฐประชาชนจีน**. เข้าถึงเมื่อ 30 ตุลาคม 2561. เข้าถึงได้จาก <https://www.ryt9.com/s/expd/734267>
- อันอันแตรเวล. (2554). **ข้อมูลท่องเที่ยว : ข้อมูลท่องเที่ยวซีอาน**. เข้าถึงวันที่ 8 พฤศจิกายน 2561. เข้าถึงได้จาก <http://www.an-antravel.com/tourinfo-detail.php?section=3&tourid=37>
- โอเชียนสไมล์ทัวร์. (2561). **สถานที่ท่องเที่ยว ประเทศจีน**. เข้าถึงวันที่ 8 พฤศจิกายน 2561. เข้าถึงได้จาก <http://www.oceansmile.com/China/Xian.htm>
- อพท (องค์การบริหารการพัฒนาพื้นที่พิเศษเพื่อการท่องเที่ยวอย่างยั่งยืน). (2562). **ท่องเที่ยวเชิงประวัติศาสตร์หนึ่งในรูปแบบการท่องเที่ยวอย่างยั่งยืนที่น่าสนใจ**. เข้าถึงเมื่อ 10 สิงหาคม 2562. เข้าถึงได้จาก <http://www.dasta.or.th/th/component/k2/item/676-676>
- B Panda Team. (2558). **เที่ยวซีอาน (XIAN) ชมความยิ่งใหญ่และสวยงามของสุสานจีนซีฮ่องเต้**. เข้าถึงเมื่อ วันที่ 8 พฤศจิกายน 2561. เข้าถึงได้จาก <https://www.panda.co.th/เที่ยวซีอาน-xian-ชมความยิ่งใหญ่และสวยงามของสุสานจีนซีฮ่องเต้/>
- LINE THAI. (2560). **ซีอาน**. เข้าถึงวันที่ 8 พฤศจิกายน 2561. เข้าถึงได้จาก <http://www.linethaitravel.com/ข่าวใหม่ๆเรื่องดีๆที่น่าสนใจ/ซีอาน.html>
- JAMES KENNEL. (2013). **China's new tourism policy 2013-2020**. Accessed November 9, 2018. Available from <https://jameskennell.com/2013/04/02/chinas-new-tourism-policy-2013-2020/>
- TRADING ECONOMICS. (2019). **China Tourist Arrivals**. Accessed October 30, 2018. Available from <https://tradingeconomics.com/china/tourist-arrivals>
- TravelChinaGuide. (2019). **Xi'an Transportation**. Accessed October 11, 2019. Available from <https://www.travelchinaguide.com/cityguides/xian/transportation/>

ข้อมูลรูปภาพ

ภาพที่ 1. โหมตการเดินทางตามรูปแบบ Campbell / Flogfeldt. เข้าถึงเมื่อ 28 กันยายน 2562.

เข้าถึงได้จาก <https://journals.openedition.org/belgeo/12406>

ภาพที่ 2. 51 ประเทศที่ได้รับนโยบาย 72 hours visa free. เข้าถึงเมื่อ 6 กันยายน 2562.

เข้าถึงได้จาก http://www.eastasiawatch.in.th/th/articles/social-and-environmental-issues/279/?sphrase_id=10047620.

ภาพที่ 3. แผนที่เมืองซีอาน. เข้าถึงเมื่อ 25 สิงหาคม 2562. เข้าถึงได้จาก

<https://static.airmosphere.net>.

ภาพที่ 4. อากาศและอุณหภูมิเฉลี่ยในแต่ละเดือนของซีอาน. เข้าถึงเมื่อ 25 สิงหาคม 2562.

เข้าถึงได้จาก <https://www.travelchinaguide.com/climate/xian.htm>

ภาพที่ 5. ภาพถ่ายใจกลางเมืองซีอาน. เข้าถึงเมื่อ 8 กันยายน 2562. เข้าถึงได้จาก

<https://www.latimes.com>

ภาพที่ 6. สุสานกองทัพทหารดินเผาจินซีฮ่องเต้. เข้าถึงเมื่อ 7 กันยายน 2562. เข้าถึงได้จาก

(ก) <https://www.nytimes.com>

(ข) <https://www.thejakartapost.com>

ภาพที่ 7. สุสานฮั่นหยางหลิง. เข้าถึงเมื่อ 7 กันยายน 2562. เข้าถึงได้จาก

(ก) <https://www.thechinaguide.com/sight/han-yangling-mausoleum>

(ข) <https://www.xian-travel.com/museums-parks/hanyangling-museum.html>

ภาพที่ 8. เจดีย์ห่านป่าใหญ่. เข้าถึงเมื่อ 8 กันยายน 2562. เข้าถึงได้จาก

(ก) <https://www.wendyweitours.com/giant-wild-goose-pagoda.html>

(ข) <https://www.advantour.com/china/xian/big-goose-pagoda.htm>

ภาพที่ 9. กำแพงเมืองซีอาน. เข้าถึงเมื่อ 27 กันยายน 2562. เข้าถึงได้จาก

(ก) <http://www.chinatouradvisors.com>

(ข) <https://news.cgtn.com>

ภาพที่ 10. วัดลามะ. เข้าถึงเมื่อ 14 มกราคม 2563. เข้าถึงได้จาก

(ก) https://th.tripadvisor.com/Attraction_Review-g298557-d1801566-Reviews-Guangren_Temple-Xi_an_Shaanxi.html

(ข) <https://www.lonelyplanet.com/china/xian/attractions/guangren-temple/a/poi-sig/1535996/356065>

- ภาพที่ 11. **ตั๋วแบบเที่ยวเดียว (Single Journey Ticket).** เข้าถึงเมื่อ 28 กันยายน 2562.
เข้าถึงได้จาก <http://www.cui-zy.cn/news/366897>
- ภาพที่ 12. **แผนที่รถไฟใต้ดินซีอาน.** เข้าถึงเมื่อ 26 กุมภาพันธ์ 2563. เข้าถึงได้จาก
<http://www.chinatouristmaps.com/china-subway-maps/xian.html>
- ภาพที่ 13. **เครื่อง Self Service Ticket Machine.** เข้าถึงเมื่อ 28 กันยายน 2562. เข้าถึงได้จาก
<https://www.tieweng.com/tieweng-china-xian-luoyang/>
- ภาพที่ 14. **รถบัสสาย 5 (หมายเลข 306).** เข้าถึงเมื่อ 30 กันยายน 2562. เข้าถึงได้จาก
<http://www.taowestventures.com/the-terracotta-warriors-an-emperors-legacy-budget-travel-tips/>
- ภาพที่ 15. **สุสานกองทัพทหารดินเผาจีนซีฮ่องเต้.** เข้าถึงเมื่อ 28 กุมภาพันธ์ 2563. เข้าถึงได้จาก
(ก) <https://www.thoughtco.com/emperor-qins-terracotta-soldiers-170870>
(ข) <https://www.tripsavvy.com/visitors-guide-terracotta-warriors-museum-xian-1495513>
- ภาพที่ 16. **แผนที่ท่องเที่ยวสุสานกองทัพทหารดินเผาจีนซีฮ่องเต้.** เข้าถึงเมื่อ 14 กุมภาพันธ์ 2563.
เข้าถึงได้จาก <https://www.travelchinaguide.com/images/map/shaanxi/terracotta-army-tour.jpg>
- ภาพที่ 17. **แผนที่แสดงตำแหน่งที่ตั้งของสุสานกองทัพทหารดินเผาจีนซีฮ่องเต้.** เข้าถึงเมื่อ
14 กุมภาพันธ์ 2563. เข้าถึงได้จาก <https://www.google.co.th/>
- ภาพที่ 18. **สุสานฮั่นหยางหลิง.** เข้าถึงเมื่อ 15 กุมภาพันธ์ 2563 เข้าถึงได้จาก
(ก)(ข) <https://www.discoverchinatours.com/travel-guide/xian/han-yangling-museum/>
(ค)(ง) <http://m.visitourchina.com/xian/attraction/hanyang-mausoleum-museum.html>
- ภาพที่ 19. **แผนที่ท่องเที่ยวสุสานฮั่นหยางหลิง.** เข้าถึงเมื่อ 15 กุมภาพันธ์ 2563. เข้าถึงได้จาก
<http://www.hylae.com>
- ภาพที่ 20. **แผนที่แสดงตำแหน่งที่ตั้งของสุสานฮั่นหยางหลิง.** เข้าถึงเมื่อ 15 กุมภาพันธ์ 2563. เข้าถึง
ได้จาก <https://www.google.co.th/>
- ภาพที่ 21. **เจดีย์ห่านป่าใหญ่.** เข้าถึงเมื่อ 28 กุมภาพันธ์ 2563. เข้าถึงได้จาก
(ก) <http://ttnotes.com/x%C4%ABngch%C3%A9ng-old-city.html>
(ข) <https://www.nationalgeographic.com/travel/where-the-locals-go/asia/china/city-local-travel-tips-xian-china/>

- ภาพที่ 22. **แผนที่แสดงตำแหน่งที่ตั้งของเจดีย์ห่านป่าใหญ่.** เข้าถึงเมื่อ 17 กุมภาพันธ์ 2563. เข้าถึงได้จาก <https://www.google.co.th/>
- ภาพที่ 23. **อุทยานสวรรค์แห่งราชวงศ์ถัง.** เข้าถึงเมื่อ 17 กุมภาพันธ์ 2563. เข้าถึง
(ก) <http://en.people.cn/n/2014/0711/c204459-8754466-2.html>
(ข) <https://www.chinadiscovery.com/shaanxi/xian/tang-paradise.html>
- ภาพที่ 24. **แผนที่แสดงตำแหน่งที่ตั้งของเจดีย์ห่านป่าใหญ่.** เข้าถึงเมื่อ 17 กุมภาพันธ์ 2563. เข้าถึงได้จาก <https://www.google.co.th/>
- ภาพที่ 25. **มัสยิดซีอาน.** เข้าถึงเมื่อ 17 กุมภาพันธ์ 2563. เข้าถึงได้จาก
(ก) <https://www.theislamicmonthly.com/xian-great-mosque-muslim-quarter/>
(ข) <https://travel.mthai.com/world-travel/62645.html>
- ภาพที่ 26. **แผนที่แสดงตำแหน่งที่ตั้งของมัสยิดซีอาน.** เข้าถึงเมื่อ 17 กุมภาพันธ์ 2563. เข้าถึงได้จาก <https://www.google.co.th/>
- ภาพที่ 27. **ถนนคนเดินมุสลิม.** เข้าถึงเมื่อ 17 กุมภาพันธ์ 2563. เข้าถึงได้จาก
(ก) <http://www.silkroadtourcn.com/attractions/muslim-quarter.html>
(ข) <https://www.greatwalltour.net/xian/attractions/Muslim-Quarter>
- ภาพที่ 28. **แผนที่แสดงตำแหน่งที่ตั้งของถนนคนเดินมุสลิม.** เข้าถึงเมื่อ 17 กุมภาพันธ์ 2563. เข้าถึงได้จาก <https://www.google.co.th/>
- ภาพที่ 29. **พระราชวังต้าหมิงกง.** เข้าถึงเมื่อ 17 กุมภาพันธ์ 2563. เข้าถึงได้จาก
(ก) http://k.sina.com.cn/article_
(ข) http://www.sohu.com/a/258251268_267369
- ภาพที่ 30. **แผนที่แสดงตำแหน่งที่ตั้งของถนนคนเดินมุสลิม.** เข้าถึงเมื่อ 17 กุมภาพันธ์ 2563. เข้าถึงได้จาก <https://www.google.co.th/>
- ภาพที่ 31. **พิพิธภัณฑ์ประวัติศาสตร์มณฑลส่านซี.** เข้าถึงเมื่อ 17 กุมภาพันธ์ 2563. เข้าถึงได้จาก http://slide.news.sina.com.cn/c/slide_1_16732_14248.html
- ภาพที่ 32. **แผนที่แสดงตำแหน่งที่ตั้งของพิพิธภัณฑ์ประวัติศาสตร์มณฑลส่านซี.** เข้าถึงเมื่อ 17 กุมภาพันธ์ 2563. เข้าถึงได้จาก <https://www.google.co.th/>
- ภาพที่ 33. **กำแพงเมืองซีอาน.** เข้าถึงเมื่อ 17 กุมภาพันธ์ 2563. เข้าถึงได้จาก
(ก) <https://www.musement.com/us/xi-an/>
(ข) <https://bing.gifposter.com/wallpaper-1311-SouthernGate.html>
- ภาพที่ 34. **แผนที่ท่องเที่ยวอุทยานอันหยางหลิง.** เข้าถึงเมื่อ 17 กุมภาพันธ์ 2563. เข้าถึงได้จาก <https://www.travelchinaguide.com/images/map/shaanxi/xian-city-wall.jpg>

- ภาพที่ 35. **แผนที่แสดงตำแหน่งที่ตั้งของกำแพงเมืองซีอาน.** เข้าถึงเมื่อ 17 กุมภาพันธ์ 2563. เข้าถึงได้จาก <https://www.google.co.th/>
- ภาพที่ 36. **หอรฆังและหอกลอง.** เข้าถึงเมื่อ 17 กุมภาพันธ์ 2563. เข้าถึงได้จาก
 (ก) <https://tourkrub.co/tours/6331-china-xian-several-cities-4d2n-tz.html>
 (ข) https://www.xianprivatetour.com/attractions/show/drum_tower.htm
- ภาพที่ 37. **แผนที่แสดงตำแหน่งที่ตั้งของหอรฆังและหอกลอง.** เข้าถึงเมื่อ 17 กุมภาพันธ์ 2563. เข้าถึงได้จาก <https://www.google.co.th/>
- ภาพที่ 38. **ศาลเจ้าประจำเมือง.** เข้าถึงเมื่อ 17 กุมภาพันธ์ 2563. เข้าถึงได้จาก
 (ก) https://www.xianprivatetour.com/attractions/show/city_god_temple.htm
 (ข) <https://nomad-4all.com/category/china/shaanxi/>
- ภาพที่ 39. **แผนที่แสดงตำแหน่งที่ตั้งของศาลเจ้าประจำเมือง.** เข้าถึงเมื่อ 17 กุมภาพันธ์ 2563. เข้าถึงได้จาก <https://www.google.co.th/>
- ภาพที่ 40. **ถนนสายวัฒนธรรมชวย่วนเหมิน.** เข้าถึงเมื่อ 17 กุมภาพันธ์ 2563. เข้าถึงได้จาก
 (ก) <https://www.chinatoptrip.com/shuyuanmen-ancient-culture-street.html>
 (ข) <https://www.chinadragontours.com/shuyuanmen-ancient-culture-street-in-xian.html>
- ภาพที่ 41. **แผนที่แสดงตำแหน่งที่ตั้งของถนนสายวัฒนธรรมชวย่วนเหมิน.** เข้าถึงเมื่อ 17 กุมภาพันธ์ 2563. เข้าถึงได้จาก <https://www.google.co.th/>
- ภาพที่ 42. **วัดลามะ.** เข้าถึงเมื่อ 19 กุมภาพันธ์ 2563. เข้าถึงได้จาก
 (ก) <https://www.viator.com/tours/Xian/Private-Day-Trip-of-Xian-Religious-Experience/d326-31614P50>
 (ข) <https://www.lonelyplanet.com/china/xian/attractions/guangren-temple/a/poi-sig/1535996/356065>
- ภาพที่ 43. **แผนที่แสดงตำแหน่งที่ตั้งของวัดลามะกว้างเหริน.** เข้าถึงเมื่อ 19 กุมภาพันธ์ 2563. เข้าถึงได้จาก <https://www.google.co.th/>
- ภาพที่ 44. **Tang Dynasty Art Garden Hotel.** เข้าถึงเมื่อ 19 กุมภาพันธ์ 2563. เข้าถึงได้จาก <http://www.tangdynastyartgardenhotel.com/photos/>
- ภาพที่ 45. **จุดเด่นของ Tang Dynasty Art Garden Hotel.** เข้าถึงเมื่อ 19 กุมภาพันธ์ 2563. เข้าถึงได้จาก <http://www.tangdynastyartgardenhotel.com/photos/>
- ภาพที่ 46. **แผนที่แสดงที่ตั้งของ Tang Dynasty Art Garden Hotel.** เข้าถึงเมื่อ 19 กุมภาพันธ์ 2563. เข้าถึงได้จาก <https://www.google.co.th/>

- ภาพที่ 47. **Bell Tower Hotel Xi'an.** เข้าถึงเมื่อ 19 กุมภาพันธ์ 2563. เข้าถึงได้จาก
<http://www.belltowerhotels.com/photos/>
- ภาพที่ 48. **จุดเด่นของ Bell Tower Hotel Xi'an.** เข้าถึงเมื่อ 19 กุมภาพันธ์ 2563. เข้าถึงได้จาก
<http://www.belltowerhotels.com/photos/>
- ภาพที่ 49. **แผนที่แสดงที่ตั้งของ Bell Tower Hotel Xi'an.** เข้าถึงเมื่อ 19 กุมภาพันธ์ 2563. เข้าถึง
 ได้จาก <https://www.google.co.th/>
- ภาพที่ 50. **ร้าน The Tang Dynasty Restaurant.** เข้าถึงเมื่อ 19 กุมภาพันธ์ 2563. เข้าถึงได้จาก
 (ก)(ข) <https://www.travelchinaguide.com/attraction/shaanxi/xian/dinnershow/>
 (ค) <http://m.visitourchina.com/xian/attraction/tang-dynasty-dinner-show.html>
 (ง) <https://www.viator.com/en-SG/tours/Xian/Xian-Dumplings-Banquet-and-Tang-Dynasty-Show/d326-10289P166>
- ภาพที่ 51. **แผนที่แสดงที่ตั้งของร้าน The Tang Dynasty Restaurant.** เข้าถึงเมื่อ 19 กุมภาพันธ์
 2563. เข้าถึงได้จาก <https://www.google.co.th/>
- ภาพที่ 52. **ร้าน Fanjilazhi Roujiamo.** เข้าถึงเมื่อ 19 กุมภาพันธ์ 2563. เข้าถึงได้จาก
https://th.tripadvisor.com/Restaurant_Review-g298557-d3496643-Reviews-Fan_Ji_La_Zhi_RouJiaMo_ZhuBaShi-Xi_an_Shaanxi.html
- ภาพที่ 53. **แผนที่แสดงที่ตั้งของร้าน Fan Ji La Zhi RowJiaMo.** เข้าถึงเมื่อ 19 กุมภาพันธ์
 2563. เข้าถึงได้จาก <https://www.google.co.th/>
- ภาพที่ 54. **ร้าน Haidilao Hot Pot.** เข้าถึงเมื่อ 19 กุมภาพันธ์ 2563. เข้าถึงได้จาก
https://www.tripadvisor.com/LocationPhotoDirectLink-g298557-d3496517-i341579286-Haidilao_Hot_Pot_Cheng_Jiefang_Road-Xi_an_Shaanxi.html
- ภาพที่ 55. **แผนที่แสดงที่ตั้งของร้าน Haidilao Hot Pot.** เข้าถึงเมื่อ 19 กุมภาพันธ์ 2563. เข้าถึงได้
 จาก <https://www.google.co.th/>
- ภาพที่ 56. **ร้าน Weijie Cold noodle.** เข้าถึงเมื่อ 19 กุมภาพันธ์ 2563. เข้าถึงได้จาก
<https://map.baidu.com>
- ภาพที่ 57. **แผนที่แสดงที่ตั้งของร้าน Weijie Cold noodle.** เข้าถึงเมื่อ 19 กุมภาพันธ์ 2563. เข้าถึง
 ได้จาก <https://www.google.co.th/>
- ภาพที่ 58. **ร้าน Chang'an Dapaidang.** เข้าถึงเมื่อ 19 กุมภาพันธ์ 2563. เข้าถึงได้จาก
<https://steemit.com/food/@sweetssj/miss-delicious-85-the-chang-an-food-gallery-the-most-immersive-and-authentic-chinese-food-experience-ever>

- ภาพที่ 59. **แผนที่แสดงที่ตั้งของร้าน Chang'an Dapaidang.** เข้าถึงเมื่อ 19 กุมภาพันธ์ 2563.
เข้าถึงได้จาก <https://www.google.co.th/>
- ภาพที่ 60. **ร้าน Old Xi'an Restaurants.** เข้าถึงเมื่อ 19 กุมภาพันธ์ 2563. เข้าถึงได้จาก
https://th.tripadvisor.com/Restaurant_Review-g298557-d11611759-Reviews-or20-Old_Xian_Restaurant-Xi_an_Shaanxi.html#photos;aggregationId=101&albumid=101&filter=7&ff=286094726
- ภาพที่ 61. **แผนที่แสดงที่ตั้งของร้าน Old Xi'an Restaurants.** เข้าถึงเมื่อ 19 กุมภาพันธ์ 2563.
เข้าถึงได้จาก <https://www.google.co.th/>
- ภาพที่ 62. **ร้าน Laosunjia Restaurant.** เข้าถึงเมื่อ 19 กุมภาพันธ์ 2563. เข้าถึงได้จาก
<https://map.baidu.com>
- ภาพที่ 63. **แผนที่แสดงที่ตั้งของร้าน Laosunjia Restaurant.** เข้าถึงเมื่อ 19 กุมภาพันธ์ 2563.
เข้าถึงได้จาก <https://www.google.co.th/>
- ภาพที่ 64. **แผนที่ดาวเทียมแสดงภาพรวมของเส้นทางการท่องเที่ยวแบบ 5 วัน 4 คืน.** เข้าถึงเมื่อ
6 กุมภาพันธ์ 2563. เข้าถึงได้จาก ผู้วิจัย (2563) ดัดแปลงข้อมูลจาก
<https://www.google.co.th/>
- ภาพที่ 65. **แผนที่แสดงภาพรวมของเส้นทางการท่องเที่ยวแบบ 5 วัน 4 คืน.** เข้าถึงเมื่อ 6 กุมภาพันธ์
2563. เข้าถึงได้จาก ผู้วิจัย (2563) ดัดแปลงข้อมูลจาก <https://www.google.co.th/>
- ภาพที่ 66. **แผนที่แสดงภาพรวมของเส้นทางการท่องเที่ยวแบบ 5 วัน 4 คืน วันที่ 1.** เข้าถึงเมื่อ
6 กุมภาพันธ์ 2563. เข้าถึงได้จาก ผู้วิจัย (2563) ดัดแปลงข้อมูลจาก
<https://www.google.co.th/>
- ภาพที่ 67. **แผนที่แสดงเส้นทางการท่องเที่ยวแบบ 5 วัน 4 คืน วันที่ 1 (ก).** เข้าถึงเมื่อ 6 กุมภาพันธ์
2563. เข้าถึงได้จาก ผู้วิจัย (2563) ดัดแปลงข้อมูลจาก <https://www.google.co.th/>
- ภาพที่ 68. **แผนที่แสดงเส้นทางการท่องเที่ยวแบบ 5 วัน 4 คืน วันที่ 1 (ข).** เข้าถึงเมื่อ 6 กุมภาพันธ์
2563. เข้าถึงได้จาก ผู้วิจัย (2563) ดัดแปลงข้อมูลจาก <https://www.google.co.th/>
- ภาพที่ 69. **สุสานอันหยางหลิง (5 วัน 4 คืน).** เข้าถึงเมื่อ 28 กุมภาพันธ์ 2563. เข้าถึงได้จาก
<https://www.thechinaguide.com/sight/han-yangling-mausoleum>
- ภาพที่ 70. **Tang Dynasty Art Garden Hotel (5 วัน 4 คืน).** เข้าถึงเมื่อ 28 กุมภาพันธ์ 2563.
เข้าถึงได้จาก <http://www.tangdynastyartgardenhotel.com/photos/>
- ภาพที่ 71. **แผนที่แสดงภาพรวมของเส้นทางการท่องเที่ยวแบบ 5 วัน 4 คืน วันที่ 2.** เข้าถึงเมื่อ
6 กุมภาพันธ์ 2563. เข้าถึงได้จาก ผู้วิจัย (2563) ดัดแปลงข้อมูลจาก
<https://www.google.co.th/>

- ภาพที่ 72. **แผนที่แสดงเส้นทางการท่องเที่ยวแบบ 5 วัน 4 คืน วันที่ 2 (ก).** เข้าถึงเมื่อ 6 กุมภาพันธ์ 2563. เข้าถึงได้จาก ผู้วิจัย (2563) ดัดแปลงข้อมูลจาก <https://www.google.co.th/>
- ภาพที่ 73. **แผนที่แสดงเส้นทางการท่องเที่ยวแบบ 5 วัน 4 คืน วันที่ 2 (ข).** เข้าถึงเมื่อ 6 กุมภาพันธ์ 2563. เข้าถึงได้จาก ผู้วิจัย (2563) ดัดแปลงข้อมูลจาก <https://www.google.co.th/>
- ภาพที่ 74. **เจดีย์ห่านป่าใหญ่ (5 วัน 4 คืน).** เข้าถึงเมื่อ 28 กุมภาพันธ์ 2563. เข้าถึงได้จาก <https://www.wendyweitours.com/giant-wild-goose-pagoda.html>
- ภาพที่ 75. **พิพิธภัณฑ์ประวัติศาสตร์มณฑลส่านซี (5 วัน 4 คืน).** เข้าถึงเมื่อ 28 กุมภาพันธ์ 2563. เข้าถึงได้จาก <https://www.mafengwo.cn/localdeals/2218353.html>
- ภาพที่ 76. **มัสยิดซีอาน (5 วัน 4 คืน).** เข้าถึงเมื่อ 28 กุมภาพันธ์ 2563. เข้าถึงได้จาก <https://www.theislamicmonthly.com/xian-great-mosque-muslim-quarter/>
- ภาพที่ 78. **แผนที่แสดงภาพรวมของเส้นทางการท่องเที่ยวแบบ 5 วัน 4 คืน วันที่ 3.** เข้าถึงเมื่อ 6 กุมภาพันธ์ 2563. เข้าถึงได้จาก ผู้วิจัย (2563) ดัดแปลงข้อมูลจาก <https://www.google.co.th/>
- ภาพที่ 79. **แผนที่แสดงเส้นทางการท่องเที่ยวแบบ 5 วัน 4 คืน วันที่ 3 (ก).** เข้าถึงเมื่อ 6 กุมภาพันธ์ 2563. เข้าถึงได้จาก ผู้วิจัย (2563) ดัดแปลงข้อมูลจาก <https://www.google.co.th/>
- ภาพที่ 80. **แผนที่แสดงเส้นทางการท่องเที่ยวแบบ 5 วัน 4 คืน วันที่ 3 (ข).** เข้าถึงเมื่อ 6 กุมภาพันธ์ 2563. เข้าถึงได้จาก ผู้วิจัย (2563) ดัดแปลงข้อมูลจาก <https://www.google.co.th/>
- ภาพที่ 81. **หอรบขังและหอกลอง (5 วัน 4 คืน).** เข้าถึงเมื่อ 28 กุมภาพันธ์ 2563. เข้าถึงได้จาก <https://www.topchinatravel.com/china-attractions/the-bell-tower.htm>
- ภาพที่ 82. **ศาลเจ้าประจำเมือง (5 วัน 4 คืน).** เข้าถึงเมื่อ 28 กุมภาพันธ์ 2563. เข้าถึงได้จาก https://www.tripadvisor.com/Attraction_Review-g298557-d1839757-Reviews-Xi_an_Town_s_God_Temple-Xi_an_Shaanxi.html
- ภาพที่ 83. **พระราชวังต้าหมิงกง (5 วัน 4 คืน).** เข้าถึงเมื่อ 28 กุมภาพันธ์ 2563. เข้าถึงได้จาก https://www.chinadaily.com.cn/m/daminggong/2010-05/14/content_9851057.htm
- ภาพที่ 84. **แผนที่แสดงภาพรวมของเส้นทางการท่องเที่ยวแบบ 5 วัน 4 คืน วันที่ 4.** เข้าถึงเมื่อ 7 กุมภาพันธ์ 2563. เข้าถึงได้จาก ผู้วิจัย (2563) ดัดแปลงข้อมูลจาก <https://www.google.co.th/>
- ภาพที่ 85. **แผนที่แสดงเส้นทางการท่องเที่ยวแบบ 5 วัน 4 คืน วันที่ 4 (ก).** เข้าถึงเมื่อ 7 กุมภาพันธ์ 2563. เข้าถึงได้จาก ผู้วิจัย (2563) ดัดแปลงข้อมูลจาก <https://www.google.co.th/>
- ภาพที่ 86. **แผนที่แสดงเส้นทางการท่องเที่ยวแบบ 5 วัน 4 คืน วันที่ 4 (ข).** เข้าถึงเมื่อ 7 กุมภาพันธ์ 2563. เข้าถึงได้จาก ผู้วิจัย (2563) ดัดแปลงข้อมูลจาก <https://www.google.co.th/>

ภาพที่ 87. **สุสานกองทัพทหารดินเผาจีนซีฮ่องเต้ (5 วัน 4 คืน)**. เข้าถึงเมื่อ 28 กุมภาพันธ์ 2563.

เข้าถึงได้จาก <https://www.nationthailand.com/news/30345812>

ภาพที่ 88. **ถนนคนเดินมุสลิม (5 วัน 4 คืน)**. เข้าถึงเมื่อ 28 กุมภาพันธ์ 2563. เข้าถึงได้จาก

<https://www.westchinago.com/xian-muslim-street.html>

ภาพที่ 89. **อุทยานสวรรค์แห่งราชวงศ์ถัง (5 วัน 4 คืน)**. เข้าถึงเมื่อ 28 กุมภาพันธ์ 2563. เข้าถึงได้

จาก <https://www.viator.com/tours/Xian/Xian-Evening-Tour-at-Tang-Paradise-with-Waterscape-Show/d326-33255P18>

ภาพที่ 90. **แผนที่แสดงภาพรวมของเส้นทางการท่องเที่ยวแบบ 5 วัน 4 คืน วันที่ 5**. เข้าถึงเมื่อ

7 กุมภาพันธ์ 2563. เข้าถึงได้จาก ผู้วิจัย (2563) ดัดแปลงข้อมูลจาก

<https://www.google.co.th/>

ภาพที่ 91. **แผนที่แสดงเส้นทางการท่องเที่ยวแบบ 5 วัน 4 คืน วันที่ 5**. เข้าถึงเมื่อ 7 กุมภาพันธ์

2563. เข้าถึงได้จาก ผู้วิจัย (2563) ดัดแปลงข้อมูลจาก <https://www.google.co.th/>

ภาพที่ 92. **วัดลามะ (5 วัน 4 คืน)**. เข้าถึงเมื่อ 28 กุมภาพันธ์ 2563. เข้าถึงได้จาก

<https://www.creativetravelguide.com/guangren-temple-a-tibetan-buddhist-temple-in-china/>

ภาพที่ 93. **ถนนสายวัฒนธรรมชุนหยวนเหมิน (5 วัน 4 คืน)**. เข้าถึงเมื่อ 28 กุมภาพันธ์ 2563.

เข้าถึงได้จาก <http://kembarasufimuslimtour.blogspot.com/2016/03/eternal-peace-of-xian.html>

ภาพที่ 94. **แผนที่ดาวเทียมแสดงภาพรวมของเส้นทางการท่องเที่ยว 3 วัน 2 คืน**. เข้าถึงเมื่อ

7 กุมภาพันธ์ 2563. เข้าถึงได้จาก ผู้วิจัย (2563) ดัดแปลงข้อมูลจาก ผู้วิจัย (2563) ดัดแปลงข้อมูลจาก <https://www.google.co.th/>

ภาพที่ 95. **แผนที่แสดงภาพรวมของเส้นทางการท่องเที่ยว 3 วัน 2 คืน**. เข้าถึงเมื่อ 7 กุมภาพันธ์

2563. เข้าถึงได้จาก ผู้วิจัย (2563) ดัดแปลงข้อมูลจาก <https://www.google.co.th/>

ภาพที่ 96. **แผนที่แสดงภาพรวมของเส้นทางการท่องเที่ยวแบบ 3 วัน 2 คืน วันที่ 1**. เข้าถึงเมื่อ

7 กุมภาพันธ์ 2563. เข้าถึงได้จาก ผู้วิจัย (2563) ดัดแปลงข้อมูลจาก

<https://www.google.co.th/>

ภาพที่ 98. **หอรฆังและหอกลอง (3 วัน 2 คืน)**. เข้าถึงเมื่อ 28 กุมภาพันธ์ 2563. เข้าถึงได้จาก

<https://www.advantour.com/china/xian/bell-tower.htm>

ภาพที่ 99. **Bell Tower Hotel Xi'an (3 วัน 2 คืน)**. เข้าถึงเมื่อ 28 กุมภาพันธ์ 2563. เข้าถึงได้จาก

(ก) <https://www.booking.com/hotel/cn/bell-tower-xian.th.html>

(ข) <http://www.belltowerhotels.com/photos/>

- ภาพที่ 100. ถนนคนเดินมุสลิม (3 วัน 2 คืน). เข้าถึงเมื่อ 28 กุมภาพันธ์ 2563. เข้าถึงได้จาก <https://www.chinadiscovery.com/shaanxi/xian/muslim-quarter.html>
- ภาพที่ 101. แผนที่แสดงภาพรวมของเส้นทางการท่องเที่ยวแบบ 3 วัน 2 คืน วันที่ 2. เข้าถึงเมื่อ 8 กุมภาพันธ์ 2563. เข้าถึงได้จาก ผู้วิจัย (2563) ดัดแปลงข้อมูลจาก <https://www.google.co.th/>
- ภาพที่ 102. แผนที่แสดงเส้นทางการท่องเที่ยวแบบ 3 วัน 2 คืน วันที่ 2 (ก). เข้าถึงเมื่อ 8 กุมภาพันธ์ 2563. เข้าถึงได้จาก ผู้วิจัย (2563) ดัดแปลงข้อมูลจาก <https://www.google.co.th/>
- ภาพที่ 103. แผนที่แสดงเส้นทางการท่องเที่ยวแบบ 3 วัน 2 คืน วันที่ 2 (ข). เข้าถึงเมื่อ 8 กุมภาพันธ์ 2563. เข้าถึงได้จาก ผู้วิจัย (2563) ดัดแปลงข้อมูลจาก <https://www.google.co.th/>
- ภาพที่ 104. สุสานกองทัพทหารดินเผาจีนซีฮ่องเต้ (3 วัน 2 คืน). เข้าถึงเมื่อ 28 กุมภาพันธ์ 2563. เข้าถึงได้จาก <https://www.technollama.co.uk/chinese-court-rules-that-ai-article-has-copyright>
- ภาพที่ 105. พิพิธภัณฑ์ประวัติศาสตร์มณฑลส่านซี. เข้าถึงเมื่อ 28 กุมภาพันธ์ 2563. เข้าถึงได้จาก <https://www.travelchinaguide.com/shaanxi-history-museum-tickets-booking.htm>
- ภาพที่ 106. เจดีย์ห้าพันป่าใหญ่ (3 วัน 2 คืน). เข้าถึงเมื่อ 28 กุมภาพันธ์ 2563. เข้าถึงได้จาก <https://www.thefirstultimate.com/travel/buddhist-mountains-and-gods-in-China>
- ภาพที่ 107. แผนที่แสดงภาพรวมของเส้นทางการท่องเที่ยวแบบ 3 วัน 2 คืน วันที่ 2. เข้าถึงเมื่อ 8 กุมภาพันธ์ 2563. เข้าถึงได้จาก ผู้วิจัย (2563) ดัดแปลงข้อมูลจาก <https://www.google.co.th/>
- ภาพที่ 108. แผนที่แสดงเส้นทางการท่องเที่ยวแบบ 3 วัน 2 คืน วันที่ 2. เข้าถึงเมื่อ 8 กุมภาพันธ์ 2563. เข้าถึงได้จาก ผู้วิจัย (2563) ดัดแปลงข้อมูลจาก <https://www.google.co.th/>
- ภาพที่ 109. วัดลามะ (3 วัน 2 คืน). เข้าถึงเมื่อ 28 กุมภาพันธ์ 2563. เข้าถึงได้จาก <https://lilivalentine.com/2018/xian-chinese-cultural-treasure/>
- ภาพที่ 110. ศาลเจ้าประจำเมือง (3 วัน 2 คืน) เข้าถึงเมื่อ 28 กุมภาพันธ์ 2563. เข้าถึงได้จาก https://www.sohu.com/a/282502802_440940
- ภาพที่ 111. กำแพงเมืองซีอาน (3 วัน 2 คืน). เข้าถึงเมื่อ 28 กุมภาพันธ์ 2563. เข้าถึงได้จาก <https://www.amusingplanet.com/2014/06/the-ancient-city-wall-of-xian.html>
- ภาพที่ 112. ถนนสายวัฒนธรรมชู่หยวนเหมิน (3 วัน 2 คืน). เข้าถึงเมื่อ 28 กุมภาพันธ์ 2563. เข้าถึงได้จาก <https://www.airmosphere.net/content/1511/XIAN>

ประวัติผู้วิจัย

ชื่อ-สกุล	นางสาวเบญญา นฤมิตร
วันเกิด	1 พฤษภาคม พ.ศ.2540
ที่อยู่	169 หมู่ 4 ตำบลโคกหม้อ อำเภอเมือง จังหวัดราชบุรี 70000
หมายเลขโทรศัพท์	080-6522965
ประวัติการศึกษา	สำเร็จการศึกษาชั้นมัธยมต้นจากโรงเรียนद्रุณาวิทศศึกษา จังหวัดราชบุรี สำเร็จการศึกษาชั้นมัธยมปลายจากโรงเรียนเบญจมาชุตศ จังหวัดราชบุรี สำเร็จการศึกษาระดับปริญญาตรี คณะอักษรศาสตร์ สาขาเอเชีย ศึกษา มหาวิทยาลัยศิลปากร วิทยาเขตพระราชวังสนามจันทร์ จังหวัดนครปฐม

แบบโอนลิขสิทธิ์สารนิพนธ์

เอเชียศึกษา คณะอักษรศาสตร์ มหาวิทยาลัยศิลปากร

ข้าพเจ้า	นางสาวเบญญา นฤมิตร
นักเรียนศึกษาชั้นปี 4	วิชาเอกเอเชียศึกษา ภาษาจีน
ชื่อสารนิพนธ์	การท่องเที่ยวเชิงประวัติศาสตร์ กรณีศึกษา เมืองซีอาน
ชื่ออาจารย์ที่ปรึกษาสารนิพนธ์	ผู้ช่วยศาสตราจารย์ ดร. อภิเศก ปั่นสุวรรณ
ที่อยู่ที่สามารถติดต่อได้	169 หมู่ 4 ตำบลโคกหม้อ อำเภอเมือง จังหวัด ราชบุรี 70000
หมายเลขโทรศัพท์	080-6522965

ลิขสิทธิ์ของสารนิพนธ์อันเป็นผลมาจากการศึกษาเล่าเรียน ซึ่งเป็นส่วนหนึ่งของหลักสูตรระดับปริญญาบัณฑิต ข้าพเจ้ายินดีโอนลิขสิทธิ์ตามมาตรา 17 วรรค 2 แห่งพระราชบัญญัติลิขสิทธิ์ พ.ศ. 2537 เป็นของคณะอักษรศาสตร์ มหาวิทยาลัยศิลปากร โดยมีกำหนดตลอดอายุการคุ้มครองลิขสิทธิ์

ลงนามผู้โอน.....

(นางสาวเบญญา นฤมิตร)

ลงนามผู้รับโอน.....

(.....)