



สารนิพนธ์

เรื่อง การท่องเที่ยวในอุทยานแห่งชาติเกาหลีใต้

โดย

นางสาวประภัสสร แสนกองแก้ว

รหัสนักศึกษา 05600761

สารนิพนธ์นี้เป็นส่วนหนึ่งของการศึกษาตามหลักสูตรปริญญาอักษรศาสตรบัณฑิต

สาขาวิชาเอเชียศึกษา คณะอักษรศาสตร์ มหาวิทยาลัยศิลปากร

ปีการศึกษา 2563

ลิขสิทธิ์ของอักษรศาสตร์ มหาวิทยาลัยศิลปากร

ชื่อเรื่องสารนิพนธ์	การท่องเที่ยวในอุทยานแห่งชาติเกาหลีใต้
ผู้เขียน	นางสาวประภัสสร แสนกองแก้ว
อาจารย์ที่ปรึกษาสารนิพนธ์	อาจารย์ ดร.อาศิรต์ อับดุลกาเดร์
สาขาวิชา	เอเชียศึกษา คณะอักษรศาสตร์ มหาวิทยาลัยศิลปากร วิทยาเขตพระราชวังสนามจันทร์
ปีการศึกษา	2563

บทคัดย่อ

สารนิพนธ์เรื่องการท่องเที่ยวในอุทยานแห่งชาติเกาหลีใต้ มีวัตถุประสงค์เพื่อศึกษาแหล่งท่องเที่ยวอุทยานแห่งชาติเกาหลีใต้ ศึกษานโยบายและกลยุทธ์ส่งเสริมการท่องเที่ยวของประเทศเกาหลีใต้ โดยมีวิธีการศึกษาคือ โดยรวบรวมข้อมูลจากเว็บไซต์ต่าง ๆ ที่เกี่ยวข้องกับอุทยานแห่งชาติเกาหลีใต้ รวมถึงนโยบายส่งเสริมการท่องเที่ยวตั้งแต่ปี 2016 – 2020 และรวบรวมข้อมูลจากองค์การส่งเสริมการท่องเที่ยวเกาหลีใต้

ผลการศึกษาพบว่า อุทยานแห่งชาติเกาหลีใต้มีทั้งหมด 22 แห่ง และยังพบว่ากรมอุทยานแห่งชาติเกาหลีใต้ กระทรวงวัฒนธรรม กีฬาและการท่องเที่ยวของประเทศเกาหลีใต้ได้จัดตั้งองค์การส่งเสริมการท่องเที่ยวเกาหลีใต้ เพื่อกำหนดนโยบายส่งเสริมการท่องเที่ยวให้เหมาะกับอุทยานแห่งชาติ โดยมีนโยบายที่เกี่ยวข้องกับอุทยาน ได้แก่ การอนุรักษ์ทรัพยากรอุทยาน การคุ้มครองสิ่งแวดล้อมของอุทยาน การใช้อย่างยั่งยืน การมีส่วนร่วมและความร่วมมือที่เหมาะสมของหน่วยงานต่าง ๆ ที่เกี่ยวข้อง

คำสำคัญ : อุทยานแห่งชาติ, นโยบายส่งเสริมการท่องเที่ยว, ประเทศเกาหลีใต้

กิตติกรรมประกาศ

ในการศึกษาสารนิพนธ์เรื่อง “การท่องเที่ยวในอุทยานแห่งชาติเกาหลี่ใต้” เป็นส่วนหนึ่งของรายวิชา 450 112 การศึกษาเอกเทศ (Independent Study)

สารนิพนธ์ชิ้นนี้สามารถสำเร็จได้ด้วยดี เนื่องจากได้รับความกรุณาอย่างสูงจาก อาจารย์ ดร. อาศิรต์ อับดุลกาเดร์ อาจารย์ที่ปรึกษางานวิจัย ที่ได้สละเวลาอันมีค่า คอยดูแลและให้คำปรึกษาตลอดจนตรวจสอบแก้ไขและให้คำแนะนำแก่ผู้วิจัย ตั้งแต่เริ่มดำเนินการศึกษาจนสำเร็จการศึกษา เพื่อให้งานวิจัยนี้มีเนื้อหาครบถ้วนสมบูรณ์และสำเร็จด้วยดี ผู้ศึกษาขอกราบขอบพระคุณเป็นอย่างสูงไว้ ณ โอกาสนี้ และขอขอบคุณงานวิจัยในอดีตทุกฉบับที่ให้ข้อมูลเป็นประโยชน์ต่องานวิจัย และขอบคุณครอบครัว และเพื่อน ๆ สำหรับกำลังใจและความช่วยเหลือที่มอบให้ ทำให้ผู้วิจัยผ่านพ้นอุปสรรคไปได้ด้วยดีจนงานวิจัยนี้สำเร็จลุล่วงไปได้ด้วยดี

ผู้วิจัยหวังว่า งานวิจัยฉบับนี้จะเป็นประโยชน์แก่ผู้ที่สนใจ หากมีข้อบกพร่องหรือข้อผิดพลาดประการใด ข้าพเจ้าก็ขออภัยไว้ ณ ที่นี้

ประภัสสร แสนกองแก้ว

สารบัญ

บทคัดย่อ.....	ก
กิตติกรรมประกาศ.....	ข
สารบัญ.....	ค
สารบัญรูปภาพ	จ
สารบัญตาราง	ช
บทที่ 1 บทนำ.....	1
1.1 ความเป็นมาและความสำคัญของปัญหา	1
1.2 วัตถุประสงค์ของการศึกษา.....	3
1.3 ประโยชน์ที่คาดว่าจะได้รับ	3
1.4 ขอบเขตการศึกษา.....	3
1.5 วิธีการศึกษา	3
บทที่ 2 เอกสารและงานศึกษาที่เกี่ยวข้อง.....	4
2.1 แนวคิดและทฤษฎีการท่องเที่ยว.....	4
2.2 แนวคิดและทฤษฎีองค์ประกอบของการท่องเที่ยว	5
2.3 ประเภททรัพยากรการท่องเที่ยว	7
2.4 แนวคิดและทฤษฎีเกี่ยวกับแรงจูงใจนักท่องเที่ยว	15
2.5 นโยบายและมาตรการของเกาหลีใต้.....	19
บทที่ 3 วิธีดำเนินงานวิจัย	22
3.1 การเก็บรวบรวมข้อมูล	22
3.2 การศึกษาและวิเคราะห์ข้อมูล	22
บทที่ 4 ผลการศึกษา.....	23
4.1 อุทยานแห่งชาติเกาหลีใต้.....	23
4.2 นโยบายและนโยบายที่เกี่ยวข้องกับอุทยานแห่งชาติ	76
บทที่ 5 สรุปผลการศึกษาและข้อเสนอแนะ	83

5.1 สรุปผลการศึกษา	83
5.2 อภิปรายผลการศึกษา	84
5.3 ข้อเสนอแนะ	85
บรรณานุกรม	86
ประวัติผู้วิจัย	96

สารบัญรูปร่างภาพ

ภาพที่ 4.1	แผนที่แสดงอุทยานแห่งชาติทั้ง 22 แห่ง.....	23
ภาพที่ 4.2	อุทยานแห่งชาติฮัลลาซาน.....	24
ภาพที่ 4.3	แผนที่อุทยานแห่งชาติฮัลลาซาน.....	25
ภาพที่ 4.4	อุทยานแห่งชาติซอร์คซาน.....	27
ภาพที่ 4.5	แผนที่อุทยานแห่งชาติซอร์คซาน.....	27
ภาพที่ 4.6	อุทยานแห่งชาติบุกฮันซาน.....	29
ภาพที่ 4.7	แผนที่อุทยานแห่งชาติบุกฮันซาน.....	30
ภาพที่ 4.8	อุทยานแห่งชาติจิริซาน.....	32
ภาพที่ 4.9	แผนที่อุทยานแห่งชาติจิริซาน.....	33
ภาพที่ 4.10	อุทยานแห่งชาติฮัลยอแฮซัง.....	35
ภาพที่ 4.11	แผนที่อุทยานแห่งชาติฮัลยอแฮซัง.....	35
ภาพที่ 4.12	อุทยานแห่งชาติกายาซาน.....	37
ภาพที่ 4.13	แผนที่อุทยานแห่งชาติกายาซาน.....	37
ภาพที่ 4.14	อุทยานแห่งชาติชองกินซาน.....	39
ภาพที่ 4.15	แผนที่อุทยานแห่งชาติชองกินซาน.....	40
ภาพที่ 4.16	อุทยานแห่งชาติแทอินแฮอิน.....	41
ภาพที่ 4.17	แผนที่อุทยานแห่งชาติแทอินแฮอิน.....	42
ภาพที่ 4.18	อุทยานแห่งชาติด็อกยูซาน.....	43
ภาพที่ 4.19	แผนที่อุทยานแห่งชาติด็อกยูซาน.....	44
ภาพที่ 4.20	อุทยานแห่งชาติมูดิงซาน.....	46
ภาพที่ 4.21	แผนที่อุทยานแห่งชาติมูดิงซาน.....	46
ภาพที่ 4.22	อุทยานแห่งชาติปิยองซานบันโด.....	48
ภาพที่ 4.23	แผนที่อุทยานแห่งชาติปิยองซานบันโด.....	48
ภาพที่ 4.24	อุทยานแห่งชาติวอลซุลซาน.....	50
ภาพที่ 4.25	แผนที่อุทยานแห่งชาติวอลซุลซาน.....	51
ภาพที่ 4.26	อุทยานแห่งชาติดาโดแฮแฮซัง.....	53
ภาพที่ 4.27	แผนที่อุทยานแห่งชาติดาโดแฮแฮซัง.....	53
ภาพที่ 4.28	อุทยานแห่งชาติแนจังซาน.....	55
ภาพที่ 4.29	แผนที่อุทยานแห่งชาติแนจังซาน.....	55

ภาพที่ 4.30 อุทยานแห่งชาติเกี๋ยยงซาน.....	57
ภาพที่ 4.31 แผนที่อุทยานแห่งชาติเกี๋ยยงซาน.....	58
ภาพที่ 4.32 อุทยานแห่งชาติวอลร์คซาน.....	59
ภาพที่ 4.33 แผนที่อุทยานแห่งชาติวอลร์คซาน.....	60
ภาพที่ 4.34 อุทยานแห่งชาติโอแดซาน.....	61
ภาพที่ 4.35 แผนที่อุทยานแห่งชาติโอแดซาน.....	62
ภาพที่ 4.36 อุทยานแห่งชาติเซียงซาน.....	64
ภาพที่ 4.37 แผนที่อุทยานแห่งชาติเซียงซาน.....	64
ภาพที่ 4.38 อุทยานแห่งชาติจิวังซาน.....	66
ภาพที่ 4.39 แผนที่อุทยานแห่งชาติจิวังซาน.....	67
ภาพที่ 4.40 อุทยานแห่งชาติซอแบ็กซาน.....	68
ภาพที่ 4.41 แผนที่อุทยานแห่งชาติซอแบ็กซาน.....	69
ภาพที่ 4.42 อุทยานประวัติศาสตร์แห่งชาติคยองจู.....	70
ภาพที่ 4.43 แผนที่อุทยานประวัติศาสตร์แห่งชาติคยองจู.....	71
ภาพที่ 4.44 อุทยานแห่งชาติแทแบคซาน.....	72
ภาพที่ 4.45 แผนที่อุทยานแห่งชาติแทแบคซาน.....	73

สารบัญตาราง

ตารางที่ 4.1 รายชื่ออุทยานแห่งชาติของประเทศเกาหลีใต้พิจารณาตามประเภทอุทยาน.....	75
---	----

บทที่ 1

บทนำ

1.1 ความเป็นมาและความสำคัญของปัญหา

อุตสาหกรรมการท่องเที่ยวในประเทศไทยเติบโต ถือเป็นหนึ่งในอุตสาหกรรมหลักของประเทศ ส่วนใหญ่ได้รับการสนับสนุนจากการท่องเที่ยวภายในประเทศ อุตสาหกรรมการท่องเที่ยวของเกาหลีใต้เจริญเติบโตเพิ่มขึ้นอย่างต่อเนื่อง ในปี 2012 มีนักท่องเที่ยวชาวต่างชาติที่มาเยือนประเทศเกาหลีใต้ 11.1 ล้านคน ส่งผลให้เป็นประเทศที่มีผู้มาเยือนมากที่สุดอันดับที่ 20 ของโลก และมากที่สุดเป็นอันดับ 6 ของทวีปเอเชีย (UNTWO, 2551) โดยในปี 2018 นักท่องเที่ยวที่เดินทางไปท่องเที่ยวยังประเทศเกาหลีใต้มีจำนวน 15,346,879 คน เพิ่มขึ้นจากปี 2017 ประมาณ 260,000 คน สะท้อนให้เห็นว่านโยบายส่งเสริมการท่องเที่ยวของเกาหลีใต้ประสบความสำเร็จในการส่งเสริมการท่องเที่ยว (Korea Tourism Organization, 2017) นักท่องเที่ยวต่างชาติมาจากประเทศใกล้เคียงในเอเชียเป็นหลัก นอกจากนี้อุตสาหกรรมท่องเที่ยวยังมีบทบาทในการส่งเสริมชุมชนท้องถิ่นและกิจกรรมต่อเนื่อง เช่น โรงแรม ร้านอาหาร ร้านขายของที่ระลึก ซึ่งเป็นปัจจัยสำคัญที่ส่งผลให้นักท่องเที่ยวเดินทางมายังประเทศเกาหลีใต้ ก่อให้เกิดการพัฒนาในด้านต่าง ๆ เช่น ด้านเศรษฐกิจ ด้านการศึกษา

ปัจจัยที่ทำให้อุตสาหกรรมท่องเที่ยวเกาหลีใต้เป็นที่นิยมนั้นมีหลากหลาย ปัจจัยแรกได้แก่ ลักษณะภูมิประเทศและภูมิอากาศ เกาหลีใต้มีภูมิประเทศที่สวยงามอย่างมหัศจรรย์ โดยประกอบด้วยเทือกเขา หุบเขาและชายฝั่ง ส่วนสภาพภูมิอากาศของเกาหลีใต้นั้น ซึ่งอยู่ในเขตอบอุ่นมีอยู่ 4 ฤดูกาลใน 1 ปี แบ่งออกเป็นฤดูหนาว ฤดูใบไม้ผลิ ฤดูร้อน และฤดูใบไม้ร่วง มีความแตกต่างกันมาก โดยช่วงฤดูหนาวจะกินเวลายาวนานกว่าฤดูร้อน และฤดูใบไม้ผลิ ส่วนฤดูใบไม้ร่วงเป็นฤดูที่สั้นที่สุด และช่วงเวลาฝนตกจะเป็นระหว่างฤดูร้อนในช่วงเดือนมิถุนายน การเปลี่ยนแปลงฤดูกาลนั้น ทำให้ทัศนียภาพของสถานที่ต่าง ๆ ในเกาหลีใต้สวยงามแตกต่างกันไป นอกจากสภาพทางธรรมชาติแล้ว วัฒนธรรมของเกาหลีใต้นั้น มีความน่าสนใจเป็นอย่างมาก และดึงดูดความสนใจจากนักท่องเที่ยวได้เช่นกัน ตัวอย่าง เช่น ด้านอาหาร ที่ชาวเกาหลีเชื่อกันว่าวัตถุดิบที่นำมาประกอบอาหารทุกชนิดล้วนมีสรรพคุณทางยา การเลือกรับประทานอาหารจึงไม่ใช่เพียงการทำให้อิ่มท้องเท่านั้น แต่รวมไปถึงเรื่องของสุขภาพของผู้ที่บริโภคเข้าไปด้วย

เครือข่ายด้านคมนาคมก็เป็นอีกปัจจัยที่สนับสนุนอุตสาหกรรมท่องเที่ยว เกาหลีใต้มีท่าอากาศยานแปดแห่งคือ ท่าอากาศยานนานาชาติอินชอน คิมโพ คิมแฮ ชองจู แทกู มูอัน ยางยาง และเซจู ท่าอากาศยานนานาชาติอินชอนซึ่งเป็นประตูหลักสู่เกาหลีใต้ เปิดบริการเที่ยวบินเกือบทุกแห่งทั่วโลก และมีเครือข่ายเที่ยวบินภายในประเทศที่ได้รับการปรับปรุงเป็นอย่างดีเชื่อมเมืองสำคัญ

15 เมืองด้วยกัน ส่วนการเดินทางภายในประเทศเกาหลีใต้ นั้น รถไฟโดยสารมีความรวดเร็ววางใจได้ และเข้าถึงได้ง่าย ด้วยมาตรฐานระดับนานาชาติ มี KTX ซึ่งเป็นรถไฟความเร็วสูงที่แล่นด้วยความเร็ว 300 กม./ชม. รถโดยสารประจำทางเป็นระบบขนส่งที่ค่าใช้จ่ายถูกที่สุด ซึ่งจะมีให้บริการอยู่ในตัวเมืองและบริเวณชานเมือง และสุดท้ายแท็กซี่ให้บริการตลอด 24 ชั่วโมงทุกวัน

อีกปัจจัยที่สำคัญคือ รัฐบาลเกาหลีใต้ ได้ให้ความสำคัญกับการส่งเสริมการท่องเที่ยว โดยได้ดำเนินการผ่านองค์การ KTO (Korea Tourism Organization) ในการออกนโยบายต่าง ๆ ให้มีความหลากหลายมากขึ้น

นอกจากนโยบายรัฐแล้ว กระแส K-wave ก็เป็นปัจจัยที่มีอิทธิพลต่ออุตสาหกรรมการท่องเที่ยวเป็นอย่างมาก จากการเผยแพร่แหล่งท่องเที่ยวต่าง ๆ ผ่านซีรีส์และรายการบันเทิง ส่งผลให้แหล่งท่องเที่ยวต่าง ๆ เป็นที่รู้จักมากขึ้น และดึงดูดนักท่องเที่ยวที่สนใจเดินทางมายังประเทศเกาหลีใต้เพิ่มขึ้น กระแส K-wave ได้ถูกนำมาใช้ในการส่งเสริมการท่องเที่ยวของเกาหลีใต้ โดยมีการจัดทัวร์พานักท่องเที่ยวชาวต่างชาติเดินทางมาประเทศเกาหลีใต้เพื่อตามรอยละครเรื่องดัง ซึ่งการเข้าชมสถานที่ถ่ายทำละครเป็นหนึ่งในรูปแบบการนำเที่ยวของทัวร์

ประเทศเกาหลีใต้ตั้งอยู่บนคาบสมุทรเกาหลี สภาพภูมิประเทศราว 70% เป็นเทือกเขา ทำให้เกาหลี ถือเป็นประเทศที่มีเทือกเขามากที่สุดประเทศหนึ่งที่มีความสวยงามทางธรรมชาติอย่างมาก จะเห็นได้จากสถานที่เที่ยวต่าง ๆ โดยตลอดชายฝั่งด้านตะวันออกจะอยู่ติดกับทะเลจีนตะวันออกหรือทะเลญี่ปุ่น แนวตะวันออกจะเป็นเทือกเขาสูงชันลาดตัวลงสู่ทะเล ทางด้านซ้ายติดกับทะเลเหลือง พื้นที่ค่อย ๆ ลาดลงสู่ฝั่ง ทำให้ฝั่งตะวันตกและทางด้านใต้จะเป็นพื้นที่ทำเกษตรกรรมหลักของประเทศ เนื่องจากประเทศเกาหลีใต้เป็นประเทศที่มีภูเขามาก กิจกรรมการปีนเขาจึงเป็นกิจกรรมที่นิยมอย่างหนึ่งของคนเกาหลี เช่น แหล่งท่องเที่ยวเชิงธรรมชาติตามอุทยานแห่งชาติ

ในปี 2016 ประเทศเกาหลีใต้มีอุทยานแห่งชาติทั้งหมด 22 แห่ง พื้นที่อุทยานส่วนใหญ่ครอบคลุมพื้นที่ทั้งหมด 6.6% ของประเทศ และโดยทั่วไปแล้วจะอยู่ในพื้นที่ภูเขาหรือแถบชายฝั่งทะเล อุทยานแห่งชาติในพื้นที่ภูเขาที่ใหญ่ที่สุดของประเทศคืออุทยานแห่งชาติจิริซานทางตะวันตกเฉียงใต้ และยังเป็นอุทยานแห่งชาติแห่งแรกที่ได้รับการกำหนดในปี พ.ศ. 2510 อีกด้วย อุทยานแห่งชาติทางทะเลที่ใหญ่ที่สุดคือดาโดแฮแฮซัง แต่พื้นที่เกือบทั้งหมดเป็นน้ำ ส่วนอุทยานแห่งชาติที่เล็กที่สุดคือ วอลซุลซาน และยังมีอุทยานแห่งชาติอื่น ๆ อีกมากมายที่น่าสนใจ

ผู้วิจัยจึงมีความประสงค์ที่จะศึกษาแหล่งท่องเที่ยวอุทยานแห่งชาติของประเทศเกาหลีใต้ และกลยุทธ์ส่งเสริมการท่องเที่ยวของประเทศเกาหลีใต้ เพื่อให้ทราบถึงแหล่งท่องเที่ยวอุทยานแห่งชาติ และนโยบาย กลยุทธ์ส่งเสริมการท่องเที่ยวของประเทศเกาหลีใต้

1.2 วัตถุประสงค์ของการศึกษา

1.2.1 เพื่อศึกษานโยบายและกลยุทธ์ส่งเสริมการท่องเที่ยวของประเทศเกาหลีใต้

1.2.2 เพื่อศึกษาแหล่งท่องเที่ยวอุทยานแห่งชาติของประเทศเกาหลีใต้

1.3 ประโยชน์ที่คาดว่าจะได้รับ

1.3.1 ทำให้ทราบถึงนโยบายและกลยุทธ์ส่งเสริมการท่องเที่ยวของประเทศเกาหลีใต้

1.3.2 ทำให้ทราบถึงแหล่งท่องเที่ยวอุทยานแห่งชาติของประเทศเกาหลีใต้

1.4 ขอบเขตการศึกษา

1.4.1 ศึกษา นโยบายและกลยุทธ์ส่งเสริมการท่องเที่ยวของประเทศเกาหลีใต้

1.4.2 ศึกษาแหล่งท่องเที่ยวอุทยานแห่งชาติของประเทศเกาหลีใต้

1.5 วิธีการศึกษา

1.5.1 ศึกษาทฤษฎีและเอกสารงานวิจัยที่เกี่ยวข้องกับอุตสาหกรรมการท่องเที่ยวของประเทศเกาหลีใต้

1.5.2 เก็บรวบรวมข้อมูลเกี่ยวกับเรื่องอุตสาหกรรมการท่องเที่ยวของประเทศเกาหลีใต้ และท่องเที่ยวอุทยานแห่งชาติเกาหลีใต้ ทั้งเอกสารภาษาไทย ภาษาอังกฤษและภาษาเกาหลี รวมทั้งข้อมูลจากสื่ออิเล็กทรอนิกส์

1.5.3 เรียบเรียงผลการศึกษาในรูปแบบของบทความวิจัย

บทที่ 2

เอกสารและงานศึกษาที่เกี่ยวข้อง

2.1 แนวคิดและทฤษฎีการท่องเที่ยว

นิศา ชัชกุล (2550) กล่าวว่า การท่องเที่ยวเป็นกิจกรรมการเดินทางจากจุดหนึ่งไปยังอีกจุดหนึ่งซึ่งนับตั้งแต่จุดเริ่มต้นจนถึงปลายทางจะต้องประกอบด้วยปัจจัย 3 ประการ คือ การเดินทาง การพักค้างคืน และการกินอาหารนอกบ้าน

สำนักพัฒนาการท่องเที่ยว (2552) กล่าวว่า การท่องเที่ยว (Tourism) หมายถึง การเดินทางไปเยือนยังสถานที่ต่างถิ่น ซึ่งมีใช่เป็นการพำนักอาศัยประจำของบุคคลนั้น และเป็นการเยือนชั่วคราวโดยไม่ใช่เพื่อเป็นการประกอบอาชีพ ทหารายได้ องค์การสหประชาชาติ (United Nation) ในคราวประชุมว่าด้วยการเดินทางและการท่องเที่ยว ณ กรุงโรมเมื่อ พ.ศ. 2506 ได้ให้คำนิยามของการท่องเที่ยวไว้ว่า กิจกรรมที่มีเงื่อนไขที่เกี่ยวข้องอยู่ 3 ประการ คือ

1. การเดินทาง (Travel) หมายถึง การเดินทางที่ไม่ได้ถูกบังคับหรือเพื่อสินจ้าง โดยมีการวางแผนเดินทางจากสถานที่หนึ่งไปยังอีกสถานที่หนึ่ง และใช้ยานพาหนะไปเป็นระยะทางไกลหรือระยะทางไกลก็ได้

2. จุดหมายปลายทาง (Destination) หมายถึง มีจุดหมายปลายทางที่จะไปอยู่ เป็น การชั่วคราวแล้วต้องเดินทางกลับที่อยู่เดิมหรือภูมิลำเนาเดิมโดยเป็นสถานที่ที่นักท่องเที่ยวเลือกเดินทางไปเยือนและใช้ช่วงเวลาหนึ่งอยู่ ณ ที่นั้น ซึ่ง ณ ที่นั้นมีสิ่งอำนวยความสะดวกและการบริการที่เพียงพอสำหรับสนองความต้องการและความพอใจให้กับนักท่องเที่ยวที่มาเยือน

3. ความมุ่งหมาย (Purpose) หมายถึง มีความมุ่งหมายหรือวัตถุประสงค์ในการเดินทางใดก็ได้ที่ไม่ใช่เพื่อประกอบอาชีพหรือหารายได้โดยมีความมุ่งหมายในการเดินทางมากกว่าหนึ่งอย่างก็ได้

วรรณ วรศาสตร์ (2546) กล่าวว่า การท่องเที่ยวหมายถึงการเดินทางเพื่อพักผ่อนหรือเพื่อความสนุกสนานรวมถึงการเคลื่อนย้ายประชากรจากที่หนึ่งไปอีกแห่งหนึ่งไม่ว่าจะเป็นการเดินทางในประเทศหรือต่างประเทศการท่องเที่ยวเป็นกระบวนการที่มีความสัมพันธ์ต่อกันมีกิจกรรมร่วมกัน

ฐิรชญา มณีเนตร (2552) กล่าวว่า การท่องเที่ยวหมายถึงการเดินทางจากสถานที่ใดสถานที่หนึ่งไปยังอีกสถานที่หนึ่ง หรือการเดินทางจากถิ่นพำนักที่อาศัยไปยังสถานที่อื่นเป็นการชั่วคราวด้วยความสมัครใจไป และเป็นการเดินทางด้วยเหตุผลของการท่องเที่ยวมิใช่เพื่อประกอบ

อาชีพหรือหารายได้ เช่น การเดินทางเพื่อการพักผ่อน การเดินทางเพื่อไปชมการแข่งขันกีฬา (อาทิ การแข่งขันกีฬาซีเกมส์ โอลิมปิก เป็นต้น) การเดินทางเพื่อการศึกษา การเดินทางเพื่อการประชุมสัมมนา (ธุรกิจ) การเดินทางเพื่อเยี่ยมเยือนญาติญาติพี่น้องหรือเพื่อน การเดินทางเพื่อแลกเปลี่ยนวัฒนธรรม เป็นต้น

อาทิตย์ ศิริธร (2541) กล่าวว่า โดยทั่วไปการท่องเที่ยวหมายถึง การที่ผู้คนหรือประชาชนได้ไปเยี่ยมเยือนยังสถานที่หนึ่งเพื่อการเที่ยวชมเมือง เพื่อเยี่ยมญาติและเพื่อน ไปพักผ่อนวันหยุด รวมไปถึงบุคคลที่เดินทางไปร่วมประชุมทางวิชาการ ทางการเมืองหรือ การประชุมทางธุรกิจ หรือเข้าร่วมกิจกรรมอื่น ๆ ทางธุรกิจ ตลอดจนการเดินทางไปศึกษา จากผู้เชี่ยวชาญ หรือไปทำการศึกษาวิจัยโดยผู้ที่มาเยือนสามารถใช้บริการคมนาคมขนส่งทุก รูปแบบ

จากการศึกษาพบว่าความหมายการท่องเที่ยว มีผู้เชี่ยวชาญด้านการท่องเที่ยวและนักวิชาการได้ให้ความหมายของการท่องเที่ยวไว้มาก และการให้ความหมายก็แตกต่างกันออกไป ทั้งนี้ขึ้นอยู่กับการพิจารณาว่าเกี่ยวข้องกับเรื่องธุรกิจ หรือกิจกรรมเพื่อความเพลิดเพลินของมนุษย์ การให้ความหมายจึงขึ้นอยู่กับพื้นฐานดังกล่าวที่มีต่อการท่องเที่ยว อย่างไรก็ตามในการศึกษาครั้งนี้อ้างกล่าวได้ว่า การท่องเที่ยว หมายถึง การที่คนเดินทางออกจากที่พักหรือที่ทำงานไปยังสถานที่อื่น ๆ ในระยะเวลาสั้น ๆ และคนเหล่านี้จะทำกิจกรรมต่าง ๆ ระหว่างพักอาศัยชั่วคราวในการที่คนเดินทางออกจากที่พัก หรือที่ทำงานไปยังสถานที่อื่น ๆ ในระยะเวลาสั้น ๆ คนเหล่านี้จะทำกิจกรรมต่าง ๆ ระหว่างพักอาศัยชั่วคราวในสถานที่ท่องเที่ยว วัตถุประสงค์ในการเดินทางต้องการไปเยี่ยมญาติมิตรหรือท่องเที่ยว และพักผ่อน

2.2 แนวคิดและทฤษฎีองค์ประกอบของการท่องเที่ยว

Cooper & Boniface (1998) กล่าวว่า แหล่งท่องเที่ยวเป็นสถานที่สำคัญที่จะ สนองความต้องการของนักท่องเที่ยว ซึ่งจะต้องประกอบด้วย 4 As คือ

1. สิ่งดึงดูดใจ (Attractions) แหล่งท่องเที่ยวควรมีสิ่งดึงดูดความสนใจของนักท่องเที่ยวได้ หรือมีลักษณะชวนใจ มีเสน่ห์เฉพาะตัว
2. การเข้าถึง (Accessibility) แหล่งท่องเที่ยวจะดึงดูดความสนใจได้มากหากมีความสะดวกในการเข้าถึง

3. สิ่งอำนวยความสะดวก (Amenities) แหล่งท่องเที่ยวควรก่อให้เกิดความประทับใจ สุขใจ และซาบซึ้งในการเที่ยวชม

4. บริการเสริมที่คนในท้องถิ่นเป็นผู้จัดหาขึ้นมาเอง (Ancillary Service) แหล่งท่องเที่ยวควรจัดสรรบริการด้านต่าง ๆ ให้กับนักท่องเที่ยว หน่วยงานและภาคธุรกิจที่เกี่ยวข้อง เพื่ออำนวยความสะดวกและดึงดูดนักท่องเที่ยวมายังสถานที่ท่องเที่ยว

บุญเลิศ จิตตั้งวัฒนา (2542) ได้สรุปเพิ่มเติมว่า การที่จะให้นักท่องเที่ยวไปเยี่ยมชมทรัพยากรท่องเที่ยวใด ๆ ก็ตาม มักจะขึ้นอยู่กับปัจจัย 3 ประการ ดังที่ คูเปอร์ และฮาราเวย์ได้กล่าวไว้แล้ว คือ

1. ทรัพยากรท่องเที่ยวจะต้องมีสิ่งดึงดูดใจ เช่น ความสวยงามของธรรมชาติ ศิลปวัฒนธรรม โบราณสถาน สถานที่ทางประวัติศาสตร์ เป็นต้น

2. ทรัพยากรท่องเที่ยวจะต้องมีเส้นทางคมนาคมเข้าถึง เป็นปัจจัยสำคัญของทรัพยากรท่องเที่ยวที่ต้องมีเส้นทางหรือโครงข่ายคมนาคมที่สามารถเข้าถึงแหล่งท่องเที่ยว นั้นตลอดจนสามารถเชื่อมโยงกันระหว่างแหล่งท่องเที่ยวกับบริเวณใกล้เคียง

3. ทรัพยากรท่องเที่ยวจะต้องมีสิ่งอำนวยความสะดวก เป็นองค์ประกอบเพื่อให้นักท่องเที่ยวเข้ามาชมแหล่งท่องเที่ยวได้ประทับใจ เช่น บริการด้านน้ำประปา ไฟฟ้า การสื่อสาร การขนส่ง ที่พัก อาหาร นำเที่ยว แลกเปลี่ยนเงินตรา สินค้าที่ระลึก เป็นต้น

พยอม ธรรมบุตร (2549, อ้างถึงใน ลลิตา ขุนทอง, 2250) ได้แบ่งองค์ประกอบของการท่องเที่ยว ดังนี้

1. การเข้าถึงแหล่งท่องเที่ยว (Accessibility) ได้แก่ การขนส่ง คุณภาพของโครงสร้างพื้นฐาน

2. ที่พักแรม (Accommodation) ได้แก่ โรงแรม รีสอร์ท

3 แหล่งท่องเที่ยว (attraction) ได้แก่ แหล่งท่องเที่ยวทางธรรมชาติประเพณี
ท้องถิ่น

4. กิจกรรม (Activity) ถือเป็นสิ่งสำคัญของการท่องเที่ยว อาจเป็นกิจกรรมเกี่ยวกับวิถีชีวิตหรือนันทนาการต่าง ๆ

5. บริการต่าง ๆ (Ancillary) เช่น ATM เพื่ออำนวยความสะดวกแก่นักท่องเที่ยว

เทิดช่วย บำรุง (2551) กล่าวว่า องค์ประกอบของทรัพยากรท่องเที่ยวควรมีองค์ประกอบหลักอย่างน้อย 5 ประการ หรือ 5As คือ

1. Accessibility หมายถึง การเข้าถึง คือ มีความสามารถในการเข้าถึงความสามารถในการคมนาคมไปยังสถานที่หรือแหล่งท่องเที่ยวได้อย่างดี เช่น มีถนนคอนกรีตและถนนลาดยาง อยู่ในสภาพที่ดี เข้าถึงง่าย สะดวกสบาย รวมไปถึงการเดินทางโดยวิธีอื่น ๆ

2. Activity หมายถึง กิจกรรม คือ ภายในแหล่งท่องเที่ยวมีสถานที่ท่องเที่ยวหลายแห่งที่มีกิจกรรมที่ทำให้นักท่องเที่ยวได้เข้ามามีส่วนร่วมในการท่องเที่ยวอย่างสมบูรณ์แบบ เช่น การเดินป่า การปั่นจักรยาน การศึกษาธรรมชาติ การพายเรือ การถ่ายรูป เป็นต้น

3. Amenity หมายถึง สิ่งอำนวยความสะดวก คือ แหล่งท่องเที่ยวต้องมีสิ่งอำนวยความสะดวกเตรียมไว้สำหรับนักท่องเที่ยวอย่างครบครันและเพียงพอ เช่น ด้านสาธารณูปโภค น้ำประปา ไฟฟ้า ถนน โทรศัพท์ สถานีตำรวจ โรงพยาบาล รวมถึงที่พัก ร้านอาหาร ร้านขายของที่ระลึก และจุดบริการนักท่องเที่ยว

4. Attraction หมายถึง สิ่งดึงดูดใจ คือ แหล่งท่องเที่ยวจะต้องมีสิ่งดึงดูดใจ นักท่องเที่ยวเดินทางเข้ามาท่องเที่ยวยังแหล่งท่องเที่ยวได้ เช่น ทรัพยากรแหล่งท่องเที่ยว รวมไปถึงกิจกรรมการท่องเที่ยวต่าง ๆ

5. Accommodation หมายถึง ที่พัก คือ ภายในบริเวณแหล่งท่องเที่ยวหรือบริเวณใกล้เคียงต้องมีที่พักไว้เพื่อบริการนักท่องเที่ยว

2.3 ประเภททรัพยากรการท่องเที่ยว

นิศา ชัชกุล (2550) ได้กล่าวว่าทรัพยากรการท่องเที่ยวหรือสิ่งแวดล้อมทางการท่องเที่ยวแบ่งออกเป็น 2 ประเภทคือ

1. ประเภทธรรมชาติหรือสิ่งแวดล้อมทางธรรมชาติ (Natural Environment) จำแนกย่อยได้ 2 ชนิดคือ

1.1 สิ่งแวดล้อมทางกายภาพ (Physical Environment) เช่น ลักษณะทางภูมิศาสตร์ ธรณีวิทยา ทัศนียภาพ ได้แก่ ชายหาดโค้งเว้า ระดับความลาดชันของใต้ทะเลที่เหมาะสมกับการเล่นน้ำ ภูเขา ภูเขาไฟ น้ำพุร้อน เป็นต้น

คือ

1.2 สิ่งแวดล้อมทางกายภาพหรือชีวภูมิศาสตร์ (Bio-geographical Environment) เช่น ป่าไม้ สัตว์ป่า สัตว์น้ำ และพืชพันธุ์ธรรมชาติ เป็นต้น

2. ประเพณีวัฒนธรรม (Cultural Environment) หรือสิ่งที่มนุษย์สร้างขึ้น แบ่งได้ 2 ชนิด

2.1 ประวัติศาสตร์โบราณวัตถุสถาน และศาสนสถาน เป็นสิ่งก่อสร้างที่เกี่ยวข้องหรือเป็นหลักฐานสำคัญทางประวัติศาสตร์ โบราณคดีและศาสนา เช่น อุทยานประวัติศาสตร์ ชุมชนโบราณ กำแพงเมือง พิพิธภัณฑสถาน วัด ศาสนสถาน และสิ่งก่อสร้างที่มีคุณค่าทางศิลปะ และสถาปัตยกรรม ได้แก่ พิพิธภัณฑสถานแห่งชาติในจังหวัดต่าง ๆ วัด พระศรีรัตนศาสดาราม พระบรมมหาราชวัง อุทยานประวัติศาสตร์สุโขทัย เป็นต้น

2.2 ศิลปวัฒนธรรมประเพณี เทคโนโลยี และกิจกรรมต่าง ๆ เช่น วิถีชีวิต งานประเพณี การแสดงศิลปวัฒนธรรม สินค้าพื้นเมือง สวนสนุก เทศกาลประเพณีของจังหวัดต่าง ๆ เป็นต้น

การท่องเที่ยวแห่งประเทศไทย (2553) กล่าวว่า ประเภทการท่องเที่ยวแบ่งตามความสำคัญและสภาพแวดล้อมได้ 12 ประเภทดังนี้

1. แหล่งท่องเที่ยวเชิงนิเวศ (Eco-tourism)

หมายถึง แหล่งท่องเที่ยวที่มีลักษณะทางธรรมชาติที่เป็นเอกลักษณ์เฉพาะท้องถิ่น โดยอาจมีเรื่องราวทางวัฒนธรรมที่เกี่ยวข้องกับระบบนิเวศที่เกี่ยวข้อง โดยการจัดการการท่องเที่ยวในแหล่งนั้น จะต้องมีการเรียนรู้ร่วมกันของผู้ที่เกี่ยวข้อง มีกิจกรรมที่ส่งเสริมให้เกิดการเรียนรู้เกี่ยวกับระบบนิเวศนั้น มีการจัดการสิ่งแวดล้อมและการท่องเที่ยวอย่างมีส่วนร่วมของท้องถิ่น เพื่อมุ่งเน้นให้เกิดจิตสำนึกต่อการรักษาระบบนิเวศอย่างยั่งยืน

2. แหล่งท่องเที่ยวทางศิลปะวิทยาการ (Arts and Sciences Educational Attraction Standard)

หมายถึง แหล่งท่องเที่ยวหรือกิจกรรมที่สามารถตอบสนองความสนใจพิเศษของนักท่องเที่ยว ซึ่งมีรูปแบบของการท่องเที่ยวที่ชัดเจนเป็นรูปแบบการท่องเที่ยวแบบใหม่ที่เกิดขึ้น แหล่งท่องเที่ยวประเภทนี้สามารถเพิ่มเติมได้อีกมากมายตามความนิยมของคนในแต่ละยุคสมัย เมื่อมีการระบุดว่ากิจกรรมนั้น ๆ สามารถให้ความรู้และดึงดูดนักท่องเที่ยวได้ ปัจจุบันมีปรากฏอยู่หลายแห่ง ตัวอย่าง เช่น พิพิธภัณฑสถานเฉพาะทาง แหล่งท่องเที่ยวเพื่อการศึกษาทางวิทยาศาสตร์ อุทยานธรรมชาติและเทคโนโลยี และ MICE (Meeting & Incentives & Conventions & Exhibitions) เป็นต้น

3. แหล่งท่องเที่ยวทางประวัติศาสตร์ (Historical Attraction)

หมายถึง แหล่งท่องเที่ยวที่มีความสำคัญและคุณค่าทางประวัติศาสตร์ โบราณคดี และศาสนา รวมถึงสถานที่หรืออาคารสิ่งก่อสร้างที่มีอายุเก่าแก่หรือเคยมีเหตุการณ์สำคัญเกิดขึ้นในประวัติศาสตร์ เช่น โบราณสถาน อุทยานประวัติศาสตร์ ชุมชนโบราณ กำแพงเมือง คูเมือง พิพิธภัณฑสถาน วัด ศาสนสถาน และสิ่งก่อสร้างที่มีคุณค่าทางศิลปะและสถาปัตยกรรม

4. แหล่งท่องเที่ยวทางธรรมชาติ (Natural Attraction)

หมายถึง สถานที่ที่เปิดใช้เพื่อการท่องเที่ยว โดยมีทรัพยากรธรรมชาติเป็นสิ่งดึงดูดใจให้นักท่องเที่ยวมาเยือน ซึ่งทรัพยากรธรรมชาติเหล่านี้ อาจจะเป็นความงามตามสภาพธรรมชาติ ความแปลกตาของสภาพธรรมชาติ สันฐานที่สำคัญทางธรณีวิทยาและภูมิศาสตร์ อันเป็นเอกลักษณ์หรือเป็นสัญลักษณ์ของท้องถิ่นนั้น ๆ สภาพแวดล้อมทางธรรมชาติที่มีลักษณะพิเศษ (Special Environmental Features) หรือสภาพแวดล้อมที่มีคุณค่าทางวิชาการก็ได้

5. แหล่งท่องเที่ยวเพื่อนันทนาการ (Recreational Attraction)

หมายถึง แหล่งท่องเที่ยวที่มนุษย์สร้างขึ้น เพื่อการพักผ่อนและเสริมสร้างสุขภาพให้ ความสนุกสนาน รื่นรมย์ บันเทิง และการศึกษาหาความรู้ แม้ไม่มีความสำคัญในแง่ ประวัติศาสตร์ โบราณคดี ศาสนาศิลปวัฒนธรรม แต่มีลักษณะเป็นแหล่งท่องเที่ยวร่วมสมัย ตัวอย่างเช่น ย่านบันเทิงหรือสถานบันเทิง สวนสัตว์ สวนสนุกและสวนสาธารณะลักษณะ พิเศษ สวนสาธารณะ และสนามกีฬา

6. แหล่งท่องเที่ยวทางวัฒนธรรม (Cultural Attraction)

หมายถึง แหล่งท่องเที่ยวที่มีคุณค่าทาง ศิลปะและขนบธรรมเนียมประเพณีที่ บรรพบุรุษได้สร้างสมและถ่ายทอดเป็นมรดกสืบทอดกันมา แหล่งท่องเที่ยวประเภทนี้ ประกอบด้วย งานประเพณี วิถีชีวิตความเป็นอยู่ของผู้คน การแสดงศิลปวัฒนธรรม สินค้า พื้นเมือง การแต่งกาย ภาษา ขนเผ่า เป็นต้น ตัวอย่างของแหล่งท่องเที่ยวที่สำคัญของ ประเทศไทยในประเภทนี้ ได้แก่ ตลาดน้ำดำเนินสะดวก งานแสดงของช้างจังหวัดสุรินทร์ งานร่มบ่อสร้าง ประเพณีลอยกระทง ประเพณีสงกรานต์ เป็นต้น

7. แหล่งท่องเที่ยวเชิงสุขภาพน้ำพุร้อนธรรมชาติ

ในการจัดทำเกณฑ์มาตรฐานสำหรับแหล่งท่องเที่ยว น้ำพุร้อนธรรมชาติ มี จุดประสงค์เพื่อเป็นกรอบแนวทางในการจัดการแหล่งท่องเที่ยวประเภทน้ำพุร้อนธรรมชาติ อย่างชัดเจน โดยเน้นในด้านการกำหนดมาตรฐานที่จำเป็นสำหรับการบริการต่าง ๆ เนื่องจากการท่องเที่ยวประเภทนี้จะต้องคำนึงถึงด้านความปลอดภัยของนักท่องเที่ยวเป็น สำคัญ และต้องไม่ส่งผลกระทบต่อทรัพยากรธรรมชาติและสิ่งแวดล้อม เนื่องจากน้ำพุร้อน

จัดเป็นแหล่งท่องเที่ยวประเภทธรรมชาติประเภทหนึ่ง ซึ่งหากไม่มีการกำหนดมาตรฐานที่ชัดเจนการดำเนินกิจกรรมการท่องเที่ยวใด อาจส่งผลกระทบต่อแหล่งน้ำพุร้อนธรรมชาติได้ นอกจากนี้การจัดทำเกณฑ์มาตรฐานแหล่งท่องเที่ยวเชิงสุขภาพน้ำพุร้อนธรรมชาติ ยังมีเป้าหมายเพื่อให้หน่วยงานที่รับผิดชอบดูแลแหล่งท่องเที่ยวได้นำไปใช้เป็นเครื่องมือในการตรวจสอบมาตรฐานแหล่งท่องเที่ยวของตน และยังสามารถใช้เป็นข้อมูลที่สำคัญเพื่อประกอบการตัดสินใจของนักท่องเที่ยว รวมทั้งเป็นการเพิ่มมาตรฐานแหล่งท่องเที่ยวเชิงสุขภาพ น้ำพุร้อนธรรมชาติของประเทศไทยให้เป็นที่ยอมรับทั้งในและต่างประเทศเพิ่มมากขึ้น

8. แหล่งท่องเที่ยวประเภทชายหาด (Beach Attraction)

หมายถึง สถานที่ที่เปิดใช้เพื่อการท่องเที่ยว โดยมีชายหาดเป็นทรัพยากรธรรมชาติที่ดึงดูดใจให้นักท่องเที่ยวมาเยือน โดยมีวัตถุประสงค์เพื่อความเพลิดเพลินและนันทนาการในรูปแบบที่ใกล้ชิดกับ ธรรมชาติ และอาจเสริมกิจกรรมเพื่อการศึกษาหาความรู้เข้าไปด้วย ซึ่งกิจกรรมการท่องเที่ยวที่เกิดขึ้นบริเวณชายหาด ได้แก่ การเล่นน้ำ การอาบแดด กีฬาทางน้ำ การนั่งพักผ่อน รับประทานอาหาร เป็นต้น

9. แหล่งท่องเที่ยวประเภทน้ำตก

สถานที่ที่เปิดใช้เพื่อการท่องเที่ยว โดยมีน้ำตกเป็นทรัพยากรธรรมชาติที่ดึงดูดใจให้นักท่องเที่ยวมาเยือน โดยมีวัตถุประสงค์เพื่อความเพลิดเพลินและนันทนาการในรูปแบบที่ใกล้ชิดกับธรรมชาติและอาจเสริมกิจกรรมเพื่อการศึกษาหาความรู้เข้าไปด้วย ซึ่งกิจกรรมการท่องเที่ยวที่เกิดขึ้นในแหล่งน้ำตก ได้แก่ การว่ายน้ำ การนั่งพักผ่อน รับประทานอาหาร การเดินสำรวจน้ำตก การล่องแก่งการดูนกและการตกปลา เป็นต้น

10. แหล่งท่องเที่ยวทางธรรมชาติประเภทถ้ำ

หมายถึง สถานที่ที่เปิดใช้เพื่อการท่องเที่ยว โดยมีถ้ำเป็นทรัพยากรธรรมชาติที่ดึงดูดใจให้นักท่องเที่ยวมาเยือน โดยมีวัตถุประสงค์เพื่อความเพลิดเพลินและนันทนาการในรูปแบบที่ใกล้ชิดกับธรรมชาติและอาจเสริมกิจกรรมเพื่อการศึกษาหาความรู้เข้าไปด้วย ซึ่งกิจกรรมการท่องเที่ยวที่เกิดขึ้นในแหล่งท่องเที่ยวประเภทถ้ำ ได้แก่ การเข้าชมบรรยากาศและหินงอกหินย้อยภายในถ้ำ การศึกษาด้านโบราณคดีของมนุษย์ยุคต่าง ๆ ที่เคยอาศัยในถ้ำ การนมัสการพระพุทธรูป การให้อาหารสัตว์ การปิกนิกและรับประทานอาหาร เป็นต้น

11. แหล่งท่องเที่ยวทางธรรมชาติประเภทเกาะ

การประเมินมาตรฐานแหล่งท่องเที่ยวประเภทเกาะ สามารถแบ่งได้เป็น 3 องค์ประกอบ ซึ่งมีจำนวนตัวชี้วัดทั้งหมด 47 ตัวชี้วัด โดยแต่ละตัวชี้วัดมีค่าคะแนนสูงสุดเท่ากับ 5 คะแนน จึงมีค่าคะแนนรวมทั้งสิ้น 235 คะแนน โดยการให้คะแนนจะให้

ความสำคัญกับองค์ประกอบคุณค่าด้านการท่องเที่ยวและความเสี่ยงต่อการถูกทำลายมากที่สุด เนื่องจากเป็นแรงดึงดูดใจสำคัญสำหรับให้นักท่องเที่ยวเข้าไปเที่ยวชมแหล่งท่องเที่ยว ส่วนองค์ประกอบด้านการบริหารจัดการมีความสำคัญของคะแนนรองลงมา และ องค์ประกอบด้านศักยภาพในการพัฒนาด้านการท่องเที่ยวมีความสำคัญของคะแนนน้อยที่สุด

12. แหล่งท่องเที่ยวทางธรรมชาติประเภทแก่ง

หมายถึง สถานที่ที่เปิดใช้เพื่อการท่องเที่ยว โดยมีแก่งเป็นทรัพยากรธรรมชาติที่ดึงดูดใจให้นักท่องเที่ยวมาเยือน และมีวัตถุประสงค์เพื่อความเพลิดเพลินและนันทนาการในรูปแบบที่ใกล้ชิดกับธรรมชาติ โดยมีกิจกรรมการท่องเที่ยวหลัก ได้แก่ การล่องแก่ง การพายเรือ การพักผ่อน และการเดินป่า ซึ่งอาจเสริมกิจกรรมเพื่อการศึกษาธรรมชาติเข้าไปด้วย ได้แก่ การดูนก การสำรวจธรรมชาติ การศึกษาพันธุ์พืชต่าง ๆ เป็นต้น

องค์การท่องเที่ยวโลก (UNWTO) (ม.ป.ป.) ได้มีการกำหนดรูปแบบการท่องเที่ยวได้ 3 รูปแบบหลัก ได้แก่

1. รูปแบบการท่องเที่ยวในแหล่งธรรมชาติ (Natural Based Tourism) ประกอบด้วย

1.1 การท่องเที่ยวเชิงนิเวศ (Ecotourism) หมายถึง การท่องเที่ยวในแหล่งธรรมชาติที่มีเอกลักษณ์เฉพาะถิ่นและแหล่งวัฒนธรรมที่เกี่ยวข้องกับระบบนิเวศ โดยมีกระบวนการเรียนรู้ร่วมกันของผู้ที่เกี่ยวข้อง ภายใต้การจัดการสิ่งแวดล้อมและการท่องเที่ยวอย่างมีส่วนร่วมของท้องถิ่น เพื่อมุ่งเน้นให้เกิดจิตสำนึกต่อการรักษาระบบนิเวศอย่างยั่งยืน

1.2 การท่องเที่ยวเชิงนิเวศทางทะเล (Marine Ecotourism) หมายถึง การท่องเที่ยวอย่างมีความรับผิดชอบในแหล่งธรรมชาติทางทะเล ที่มีเอกลักษณ์เฉพาะถิ่นและแหล่งท่องเที่ยวที่เกี่ยวข้องกับระบบนิเวศทางทะเล โดยมีกระบวนการเรียนรู้ร่วมกันของผู้ที่เกี่ยวข้องภายใต้การจัดการสิ่งแวดล้อม และการท่องเที่ยวอย่างมีส่วนร่วมของท้องถิ่นเพื่อมุ่งให้เกิดจิตสำนึกต่อการรักษาระบบนิเวศอย่างยั่งยืน

1.3 การท่องเที่ยวเชิงธรณีวิทยา (Geo-Tourism) หมายถึง การท่องเที่ยวในแหล่งธรรมชาติที่เป็นหินผา ลานหินทราย อุโมงค์โพรง ถ้ำน้ำลอด ถ้ำหินงอกหินย้อย เพื่อดูความงามของภูมิทัศน์ที่มีความแปลกของการเปลี่ยนแปลงของพื้นที่โลก ศึกษาธรรมชาติของหิน ดิน แร่ต่าง ๆ และฟอสซิล ได้ความรู้ได้มีประสบการณ์ใหม่

บนพื้นฐานการท่องเที่ยวอย่างรับผิดชอบต่อธรรมชาติและสิ่งแวดล้อม มีจิตสำนึกต่อการรักษาสภาพแวดล้อม โดยประชาชนในท้องถิ่นมีส่วนร่วมต่อการจัดการการท่องเที่ยว

1.4 การท่องเที่ยวเชิงเกษตร (Agro Tourism) หมายถึง การเดินทางท่องเที่ยวไปยังพื้นที่เกษตรกรรม สวนเกษตร วนเกษตร สวนสมุนไพร ฟาร์มปศุสัตว์ และเลี้ยงสัตว์เพื่อชื่นชมความสวยงาม ความสำเร็จและเพลิดเพลินในสวนเกษตร ได้ความรู้มีประสบการณ์ใหม่บนพื้นฐานความรับผิดชอบต่อธรรมชาติและสิ่งแวดล้อมของสถานที่แห่งนั้น

1.5 การท่องเที่ยวเชิงดาราศาสตร์ (Astrological Tourism) หมายถึง การเดินทางท่องเที่ยวเพื่อการไปชมปรากฏการณ์ทางดาราศาสตร์ที่เกิดขึ้นในแต่ละวาระ เช่น สุริยุปราคา ฝนดาวตก จันทรุปราคา และการดูดาวจักราศีที่ปรากฏในท้องฟ้าแต่ละเดือน เพื่อการเรียนรู้ระบบสุริยะ จักรวาล มีความรู้ ความประทับใจ ความทรงจำ และประสบการณ์เพิ่มขึ้นบนพื้นฐาน

การท่องเที่ยวอย่างมีความรับผิดชอบต่อธรรมชาติและสิ่งแวดล้อมและวัฒนธรรมท้องถิ่น โดยประชาชนในท้องถิ่นมีส่วนร่วมต่อการจัดการร่วมกันอย่างยั่งยืน

2. รูปแบบการท่องเที่ยวในแหล่งวัฒนธรรม (Cultural Based Tourism) ประกอบด้วย

2.1 การท่องเที่ยวเชิงประวัติศาสตร์ (Historical Tourism) หมายถึง การเดินทางท่องเที่ยวไปยังแหล่งท่องเที่ยวทางโบราณคดีและประวัติศาสตร์ เพื่อชื่นชมและเพลิดเพลินในสถานที่ท่องเที่ยว ได้ความรู้มีความเข้าใจต่อประวัติศาสตร์และโบราณคดีในท้องถิ่นบนพื้นฐานของความรับผิดชอบต่อธรรมชาติและสิ่งแวดล้อม โดยที่ประชาชนในท้องถิ่นมีส่วนร่วมต่อการจัดการการท่องเที่ยว

2.2 การท่องเที่ยวงานชมวัฒนธรรมและประเพณี (Cultural and Traditional Tourism) หมายถึง การเดินทางท่องเที่ยวเพื่อชมงานประเพณีต่าง ๆ ที่ชาวบ้านในท้องถิ่นนั้น ๆ จัดขึ้นได้รับความเพลิดเพลินตื่นตาตื่นใจในสุนทรียะศิลป์ เพื่อศึกษาความเชื่อการยอมรับนับถือการเคารพพิธีกรรมต่าง ๆ และได้รับความรู้มีความเข้าใจต่อสภาพสังคมและวัฒนธรรมมีประสบการณ์ใหม่ ๆ เพิ่มขึ้นบนพื้นฐานของความรับผิดชอบต่อธรรมชาติและสิ่งแวดล้อมและมรดกทางวัฒนธรรม โดยประชาชนในท้องถิ่นมีส่วนร่วมต่อการจัดการท่องเที่ยว

2.3 การท่องเที่ยวชมวิถีชีวิตในชนบท (Rural Tourism / Village Tourism) หมายถึง การเดินทางท่องเที่ยวในหมู่บ้านชนบทที่มีลักษณะวิถีชีวิตและ

ผลงานสร้างสรรค์ที่มีเอกลักษณ์พิเศษ มีความโดดเด่น เพื่อความเพลิดเพลินได้ ความรู้ดูผลงานสร้างสรรค์และภูมิปัญญาพื้นบ้านมีความเข้าใจในวัฒนธรรมท้องถิ่น บนพื้นฐานของความรับผิดชอบ และมีจิตสำนึกต่อการรักษามรดกทางวัฒนธรรม และคุณค่าของสภาพแวดล้อม โดยประชาชนในท้องถิ่นมีส่วนร่วมต่อการจัดการการท่องเที่ยว

3. รูปแบบการท่องเที่ยวในความสนใจพิเศษ (Special Interest Tourism) ประกอบด้วย

3.1 การท่องเที่ยวเชิงสุขภาพ (Health Tourism) หมายถึง การท่องเที่ยวในแหล่งธรรมชาติและแหล่งวัฒนธรรม เพื่อการพักผ่อนและเรียนรู้วิธีการรักษาสุขภาพกายใจ ได้รับความเพลิดเพลิน และสุนทรียภาพ มีความรู้ต่อการรักษาคุณค่า และคุณภาพชีวิตที่ดี มีจิตสำนึกต่อการรักษาสิ่งแวดล้อมและวัฒนธรรมท้องถิ่น โดยประชาชนในท้องถิ่นมีส่วนร่วมต่อการจัดการท่องเที่ยวที่ยั่งยืน อนึ่ง การท่องเที่ยวเชิงสุขภาพนี้บางแห่งอาจจัดรูปแบบเป็นการท่องเที่ยวเพื่อสุขภาพและความงาม (Health Beauty and Spa)

3.2 การท่องเที่ยวเชิงทัศนศึกษาและศาสนา (Edu-Meditation Tourism) หมายถึง การเดินทางเพื่อทัศนศึกษาแลกเปลี่ยนเรียนรู้จากปรัชญาทางศาสนา หาความรู้ สัจธรรมแห่งชีวิตมีการฝึกทำสมาธิเพื่อมีประสบการณ์และความรู้ใหม่เพิ่มขึ้น มีคุณค่าและคุณภาพชีวิตที่ดีเพิ่มขึ้นมีจิตสำนึกต่อการรักษาสิ่งแวดล้อมและวัฒนธรรมท้องถิ่น โดยประชาชนในท้องถิ่นมีส่วนร่วมต่อการจัดการการท่องเที่ยวที่ยั่งยืน นอกจากนี้ นักท่องเที่ยวบางกลุ่มมุ่งการเรียนรู้วัฒนธรรมและภูมิปัญญาไทย เช่น การทำอาหารไทย การนวดแผนไทย รำไทย มวยไทย การช่างและงานศิลปหัตถกรรมไทย รวมถึงการบังคับช้างและเป็นควาญช้าง เป็นต้น

3.3 การท่องเที่ยวเพื่อศึกษากลุ่มชาติพันธุ์หรือวัฒนธรรมกลุ่มน้อย (Ethnic Tourism) หมายถึง การเดินทางท่องเที่ยวเพื่อเรียนรู้วิถีชีวิตความเป็นอยู่วัฒนธรรมของชาวบ้านวัฒนธรรมของชนกลุ่มน้อยหรือชนเผ่าต่าง ๆ เช่น หมู่บ้านชาวไทยโซ่ง หมู่บ้านผู้ไทย หมู่บ้านชาวกูย หมู่บ้านชาวกะเหรี่ยง หมู่บ้านชาวจีนฮ่อ เป็นต้น เพื่อมีประสบการณ์และความรู้ใหม่เพิ่มขึ้นมีคุณค่าและคุณภาพชีวิตที่ดีเพิ่มขึ้นมีจิตสำนึกต่อการรักษาสิ่งแวดล้อมและวัฒนธรรมท้องถิ่น โดยประชาชนในท้องถิ่นมีส่วนร่วมต่อการจัดการการท่องเที่ยวที่ยั่งยืน

3.4 การท่องเที่ยวเชิงกีฬา (Sports Tourism) หมายถึง การเดินทางท่องเที่ยวเพื่อเล่นกีฬาตามความถนัดความสนใจในประเภทกีฬา เช่น กอล์ฟ ดำน้ำ

ตกปลา สนุกเกอร์ กระดานโต้คลื่น สกีน้ำ เป็นต้น เพื่อให้ได้รับความเพลิดเพลิน ความสนุกสนานตื่นเต้น ได้รับประสบการณ์และความรู้ใหม่เพิ่มขึ้น มีคุณค่าและคุณภาพชีวิตที่ดีเพิ่มขึ้น มีจิตสำนึกต่อการรักษาสิ่งแวดล้อมและวัฒนธรรมท้องถิ่น โดยประชาชนในท้องถิ่นมีส่วนร่วมต่อการจัดการการท่องเที่ยวที่ยั่งยืน

3.5 การท่องเที่ยวแบบผจญภัย (Adventure Travel) หมายถึง การเดินทางท่องเที่ยวไปยังแหล่งท่องเที่ยวทางธรรมชาติที่มีลักษณะพิเศษ ที่นักท่องเที่ยวเข้าไปเที่ยวแล้วได้รับความสนุกสนาน ตื่นเต้น หวาดเสียว ผจญภัย มีความทรงจำ ความปลอดภัย และได้ประสบการณ์ใหม่

3.6 การท่องเที่ยวแบบโฮมสเตย์และฟาร์มสเตย์ (Home Stay & Farm Stay) หมายถึง นักท่องเที่ยวกลุ่มที่ต้องการใช้ชีวิตใกล้ชิดกับครอบครัวในท้องถิ่นที่ไปเยือน เพื่อการเรียนรู้ภูมิปัญญาท้องถิ่นและวัฒนธรรมท้องถิ่น ได้รับประสบการณ์ในชีวิตเพิ่มขึ้น โดยมีจิตสำนึกต่อการรักษาสิ่งแวดล้อมและวัฒนธรรมท้องถิ่น เป็นการจัดการท่องเที่ยวอย่างมีส่วนร่วมของชุมชนในท้องถิ่นที่ยั่งยืน

3.7 การท่องเที่ยวพำนักระยะยาว (Long stay) หมายถึง กลุ่มผู้ใช้ชีวิตในบั้นปลายหลังเกษียณอายุ จากการทำงานที่ต้องการมาใช้ชีวิตต่างแดนเป็นหลัก เพื่อเพิ่มปัจจัยที่ห้าของชีวิตคือการท่องเที่ยวโดยเดินทางท่องเที่ยวต่างประเทศเฉลี่ย 3-4 ครั้งต่อปีคราวละนาน ๆ อย่างน้อย 1 เดือน

3.8 การท่องเที่ยวแบบให้รางวัล (Incentive Travel) หมายถึง การจัดนำเที่ยวให้แก่กลุ่มลูกค้าของบริษัทที่ประสบความสำเร็จ (มีความเป็นเลิศ) ในการขายสินค้านั้น ๆ ตามเป้าหมายหรือเกินเป้าหมายเช่นกลุ่มผู้แทน บริษัทจำหน่ายรถยนต์ ผู้แทน บริษัทจำหน่ายเครื่องใช้ไฟฟ้าผู้แทน บริษัทจำหน่ายเครื่องสำอางจากภูมิภาคหรือจังหวัดต่าง ๆ ที่สามารถขายสินค้าประเภทนั้นได้มากตามที่บริษัทผู้แทนจำหน่ายในประเทศตั้งเป้าหมายไว้ เป็นการให้รางวัลและจัดนำเที่ยวโดยออกค่าใช้จ่ายในการเดินทาง ค่าพักรวม และค่าอาหารระหว่างการเดินทางให้กับผู้ร่วมเดินทางเป็นการจัดรายการพักรวมตั้งแต่ 2-7 วัน เป็นรายการนำเที่ยวชมสถานที่ต่าง ๆ อาจเป็นรายการนำเที่ยวแบบผสมผสานหรือรายการนำเที่ยวในรูปแบบใดรูปแบบหนึ่ง

3.9 การท่องเที่ยวเพื่อการประชุม (MICE) เป็นการจัดนำเที่ยวให้แก่กลุ่มลูกค้าของผู้ที่จัดประชุมมีรายการจัดนำเที่ยวก่อนการประชุม (Pre-Tour) และการจัดรายการนำเที่ยวหลังการประชุม (Post-Tour) โดยการจัดรายการท่องเที่ยวในรูปแบบต่าง ๆ ทั่วประเทศเพื่อบริการให้กับผู้เข้าร่วมประชุมโดยตรงหรือสำหรับผู้

ที่ร่วมเดินทางกับผู้ประชุม (สามีหรือภรรยา) อาจเป็นรายการท่องเที่ยววันเดียวหรือรายการเที่ยวพักค้างแรม 2-4 วันโดยคิดราคาแบบเหมารวมค่าอาหารและบริการท่องเที่ยว

3.10 การท่องเที่ยวแบบผสมผสานเป็นอีกรูปแบบหนึ่ง ที่ผู้จัดการท่องเที่ยวคัดสรรรูปแบบการท่องเที่ยวที่กล่าวมาแล้วข้างต้น นำมาจัดรายการนำเที่ยวเพื่อให้นักท่องเที่ยวได้รับความแตกต่างระหว่างการเดินทางท่องเที่ยวในระยะยาวนานตั้งแต่ 2-7 วัน หรือมากกว่านั้น เช่น การท่องเที่ยวเชิงนิเวศและเกษตร (Eco-Agro Tourism) การท่องเที่ยวเชิงเกษตรและประวัติศาสตร์ (Agro-Historical tourism) การท่องเที่ยวเชิงนิเวศและผจญภัย (Eco-Adventure travel) การท่องเที่ยวเชิงธรณีวิทยาและประวัติศาสตร์ (Geo- Historical Tourism) การท่องเที่ยวเชิงเกษตรและวัฒนธรรม (Agro-Cultural Tourism) เป็นต้น

นอกจากนี้ในปัจจุบันการท่องเที่ยวได้พิจารณาจากความต้องการหรือพฤติกรรมนักท่องเที่ยวเพิ่มเติม ทำให้มีรูปแบบการท่องเที่ยวที่มีแนวคิดใหม่ขึ้นมา เช่น Green Tourism ที่คนมาท่องเที่ยวจะต้องการอนุรักษ์ธรรมชาติหรือช่วยลดภาวะโลกร้อน เช่น การท่องเที่ยวในเกาะสมุย หรือ War Tourism ที่นักท่องเที่ยวต้องการสัมผัสกับอดีตในสมัยสงคราม เช่น การท่องเที่ยวสะพานข้ามแม่น้ำแคว จังหวัดกาญจนบุรี หรือ Volunteer Tourism ที่นักท่องเที่ยวเป็นอาสาสมัครมาช่วยทำกิจกรรมบำเพ็ญประโยชน์ในสถานที่และเดินทางท่องเที่ยวต่อ เช่น การที่มีอาสาสมัครมาช่วยงานสนามในประเทศไทย เป็นต้น

2.4 แนวคิดและทฤษฎีเกี่ยวกับแรงจูงใจนักท่องเที่ยว

2.4.1 ความหมายของแรงจูงใจในการท่องเที่ยว

ฉลองศรี พิมลสมพงษ์ (2544) กล่าวว่า พฤติกรรมการเดินทางท่องเที่ยวเป็น พฤติกรรมที่มีเป้าหมายชัดเจน เพื่อตอบสนองความต้องการจำเป็นบางอย่างของแต่ละบุคคลทางการท่องเที่ยว พฤติกรรมที่มีเป้าหมายนี้จะมีแรงจูงใจเป็นตัวผลักดันรวมอยู่ด้วย จึงส่งเสริมเร่งเร้าให้บุคคลเดินทางมากขึ้น และยังมีอิทธิพลที่ทำให้แต่ละบุคคลมีพฤติกรรมที่แตกต่างกันออกไป ทั้งในด้านพฤติกรรมการบริโภคสินค้าและบริการทางการท่องเที่ยว และพฤติกรรมทางสังคมที่ผู้ให้บริการต้อนรับสนใจศึกษา และมุ่งหวังที่จะตอบสนองความต้องการจำเป็นนั้น เพื่อสร้างความพอใจสูงสุดให้แก่ นักท่องเที่ยว จนมีความพร้อมและความตั้งใจที่จะกลับมาเยี่ยมเยือนแหล่งท่องเที่ยวเดิมอีกครั้งหนึ่ง

Pizam & Mansfield (1999) กล่าวว่า การศึกษาส่วนใหญ่แรงจูงใจมีบทบาท สำคัญใน การตัดสินใจพฤติกรรมของนักท่องเที่ยว เนื่องจากแรงจูงใจส่งผลต่อเวลา สถานที่ และประเภทการ ท่องเที่ยวใด ๆ ที่ผู้บริโภคปฏิบัติตามการศึกษาพฤติกรรมนักท่องเที่ยว ส่วนมากชี้ไปที่สิ่งที่มีอยู่จริงทั้ง ปัจจัยด้านแรงจูงใจภายนอกและภายใน

Uysal & Hagan (1993) กล่าวว่า ปัจจัยในเรื่องของความเข้าใจซึ่งมีผลต่อการ ผลักดันให้ บุคคลนั้น ๆ ทำการตัดสินใจเดินทางท่องเที่ยว โดยเชื่อว่าความเข้าใจดังกล่าวเป็นส่วนช่วยให้เกิด จุดหมายปลายทางในการเดินทางท่องเที่ยว และในท้ายที่สุดจะเป็นส่วนช่วยให้เกิดการพัฒนาในการ สร้างกลยุทธ์ทางการตลาดที่เหมาะสมขึ้น แต่ละบุคคลมี แรงจูงใจในการท่องเที่ยวที่แตกต่างกันไป ขึ้นอยู่กับปัจจัยหลาย ๆ อย่างที่จะก่อให้เกิดการแสดงออกของพฤติกรรมทางสังคม และพฤติกรรม การบริโภคที่แตกต่างกันไป

จากความหมายดังกล่าวข้างต้น อาจกล่าวได้ว่า แรงจูงใจในการท่องเที่ยว หมายถึงความ ต้องการที่เกิดขึ้นจากการถูกกระตุ้นจากความต้องการที่เกิดขึ้นจากสภาวะภายในที่ต้องการอยาก เดินทางท่องเที่ยว ซึ่งเป็นสาเหตุทำให้เกิดความต้องการในการเดินทางท่องเที่ยว หลังจากนั้นการ ตัดสินใจในการเลือกเดินทางไปยังที่ใดนั้น ขึ้นอยู่กับลักษณะเฉพาะของแหล่งท่องเที่ยว ซึ่งจะดึงดูดให้ นักท่องเที่ยวเดินทางไป ณ จุดหมายปลายทางเหล่านั้น เพื่อตอบสนองความต้องการที่เกิดขึ้น

2.4.2 ประเภทแรงจูงใจในการท่องเที่ยว

แสงเดือน รตินธร (2555) กล่าวว่า แรงจูงใจในการท่องเที่ยวแบ่งออกเป็น 2 ประเภท

1. แรงผลัก (Push Factors) หมายถึง ความต้องการ ความปรารถนา เป็นแรง กระตุ้นจากภายใน ที่จะส่งผลให้นักท่องเที่ยวตัดสินใจไปเที่ยวเพื่อหลีกเลี่ยงความจำเจ ความต้องการพักผ่อน เป็นต้น

2. แรงดึง (Pull Factors) หมายถึง แรงจูงใจในการกำหนดจุดหมายปลายทาง ขึ้นอยู่กับลักษณะเฉพาะของแหล่งท่องเที่ยวที่ดึงดูดนักท่องเที่ยวให้เดินทางไปเยือนและ ตอบสนองความต้องการของนักท่องเที่ยว เช่น สภาพภูมิอากาศ ชายหาดหรือค่าบัตร โดยสารเครื่องบินมีราคาถูก เป็นต้น

Uysal & Hagan (1993) กล่าวว่า แรงจูงใจในการท่องเที่ยวสามารถแบ่งออกได้เป็น 2 ประเภท คือ

1. แรงจูงใจภายใน (Intrinsic Motivation) เป็นสิ่งที่ผลักดันจากภายในตัวบุคคล ซึ่งอาจเป็นทัศนคติ ความตั้งใจ ความสนใจ ความต้องการ ความคิดเห็น ความพอใจ การมองเห็นคุณค่า เป็นต้น สิ่งเหล่านี้มักจะยึดติดค่อนข้างถาวร และมีอิทธิพลต่อพฤติกรรม ซึ่งแรงจูงใจประเภทนี้เกี่ยวข้องกับจิตวิทยาสังคม และเกิดจากการหล่อหลอมทางสังคมตั้งแต่ในวัยเด็ก แรงจูงใจภายในนั้นแบ่งออกเป็นหลายประเภทตามแต่ละประเภทของสินค้าและบริการ

2. แรงจูงใจภายนอก (Extrinsic Motivation) แรงจูงใจภายนอกเป็นสิ่งที่ผลักดันภายนอกตัวบุคคลที่กระตุ้นให้เกิดเป็นพฤติกรรม อาจจะเป็นการได้รางวัล คำชม หรือได้รับการยกย่อง เป็นต้น แรงจูงใจนี้ไม่ส่งผลโดยถาวรต่อพฤติกรรมอยากกระทำเมื่อต้องการ บุคคลนั้นจะแสดงออกทางพฤติกรรมเพื่อตอบสนองต่อแรงจูงใจดังกล่าว และจะกระทำเมื่อได้รับแรงกระตุ้นจากสิ่งนั้นเท่านั้น เป็นต้น ตัวอย่างของแรงจูงใจภายนอกซึ่งมีอิทธิพลต่อพฤติกรรม เช่น พนักงานบริษัททำงานไปวัน ๆ เพื่อแลกกับค่าตอบแทนเท่านั้น Swarbrooke & Horner (1991) กล่าวว่า ประเภทของแรงจูงใจในการท่องเที่ยวมี 6

ประเภทด้วยกัน คือ

1. ปัจจัยส่วนตัว ได้แก่ การท่องเที่ยวเพื่อเยี่ยมเยียนญาติ เพื่อน หรือเพราะเพื่อเอาใจผู้อื่น
2. เพื่อพัฒนาตนเอง เป็นการท่องเที่ยวเพื่อพัฒนาความสามารถทักษะและเพื่อหาความรู้ใหม่ ๆ
3. ปัจจัยด้านอารมณ์ คือ การท่องเที่ยวเพื่อต้องการความรู้สึก เช่น ความตื่นเต้น ท้าทาย สนุกสนาน การรำลึกหาอดีต เป็นต้น
4. สถานภาพ ซึ่งเกี่ยวพันถึงความต้องการความเด่น สมัยนิยม สังคม
5. วัฒนธรรม เป็นการท่องเที่ยวเพื่อเรียนรู้วัฒนธรรมใหม่ ๆ รวมถึงเพื่อเรียนรู้วิถีชีวิตในแต่ละสังคมที่ต่างออกไป
6. กายภาพ เช่น การท่องเที่ยวเพื่อสุขภาพ การพักผ่อน เป็นต้น

2.4.3 ทฤษฎีเกี่ยวกับแรงจูงใจในการท่องเที่ยว

ทฤษฎี Travel Career Ladder (Pearce, 1988 อ้างใน ศุภลักษณ์ อัครางกูร, 2548 หน้า 49) ซึ่งเปรียบเทียบความต้องการท่องเที่ยวเกี่ยวกับความต้องการความก้าวหน้าใน อาชีพ ซึ่งแต่ละคนเริ่มที่ความต้องการในระดับที่แตกต่างกันไป และเปลี่ยนแปลงไปตามวงจรชีวิต ซึ่งความต้องการเหล่านี้ได้รับอิทธิพลจาก เงินสุขภาพคนอื่น ๆ ทฤษฎี Travel Career Ladder คิดขึ้นมาบนพื้นฐานของทฤษฎีของ Abraham Maslow คือทฤษฎีลำดับขั้นความต้องการ The Hierarchy of Needs โดยขยายความต้องการในแต่ละขั้น แต่ใจความหรือแนวคิดหลักยังคงใช้แนวคิดของ Maslow กล่าวคือความต้องการขั้นต่ำต้องได้รับการตอบสนองจนพึงพอใจก่อนที่มนุษย์จะมีความต้องการขั้นสูงต่อไป อย่างไรก็ตาม บันไดทั้ง 5 ขั้น จะช่วยอธิบายแรงจูงใจในภาพรวมมากกว่ามุ่งไปที่ความต้องการเพียงตัวเดียว ตัวอย่างเช่น นักท่องเที่ยวที่ต้องการท่องเที่ยวเพื่อเสริมสร้างความสัมพันธ์ในครอบครัว ยังคงต้องการความปลอดภัย แต่อาจไม่สนใจชื่อเสียงหรือการพัฒนาตนเอง

Travel Career Ladder เน้นที่จะอธิบายว่ามนุษย์มีแรงจูงใจหลายแบบในการค้นหาประสบการณ์ การท่องเที่ยว ตัวอย่างเช่น นักท่องเที่ยวชาวออสเตรเลียที่เดินทางท่องเที่ยวฮ่องกง อาจมีสิ่งจูงใจคือความตื่นตัวของแสงสีในเมืองฮ่องกง อาหารจีนและวัฒนธรรมจีน โดยลำดับขั้นความต้องการที่เกี่ยวข้องกับการท่องเที่ยว ครั้งนี้มีมากกว่า 1 ขั้น รวมกันเป็นแรงจูงใจในภาพรวม อย่างไรก็ตาม ใดก็ตามที่แรงจูงใจสามารถเปลี่ยนแปลงได้ในเวลาและสถานการณ์ที่แตกต่างกัน เช่น การเดินทางท่องเที่ยวแบบอาสาสมัคร นักท่องเที่ยวชาวออสเตรเลียคนเดิมอาจต้องการเดินทางไปเพื่อกระชับความสัมพันธ์ในครอบครัวหรือเพื่อพักผ่อนมากกว่าที่จะไปหาอาหารรสเลิศ หรือความตื่นตาตื่นใจ สำหรับทฤษฎี Travel Career Ladder แล้วแหล่งท่องเที่ยวเปรียบเสมือนฉากที่มีประสบการณ์หลากหลายรูปแบบสามารถหาได้ที่นั่น ดังนั้นแรงจูงใจเป็นสิ่งที่อิทธิพลในการค้นหาสิ่งที่ต้องการจากแหล่งท่องเที่ยวในขณะที่แหล่งท่องเที่ยวต่างมีความหลากหลาย ซึ่งให้ประสบการณ์ ท่องเที่ยวที่แตกต่างกัน

Mcintosh & Goeldler (1986 อ้างในพลอยระพี ชลวนิช, 2555) กล่าวว่าไว้ว่าแรงจูงใจทางการท่องเที่ยว (Tourism Motivation) หมายถึงสิ่งที่กระตุ้นให้นักท่องเที่ยวเดินทางออกท่องเที่ยวเพื่อสนองความต้องการของตนเองตามปกตินักท่องเที่ยวจะเดินทางหรือไม่ย่อมขึ้นอยู่กับแรงจูงใจ 4 ประการ คือ

1. สิ่งจูงใจทางกายภาพ (Physical Motivation) ได้แก่ สิ่งจูงใจที่เกี่ยวกับการพักผ่อนร่างกาย การเล่นกีฬา การสันตนาการตามชายหาด การหย่อนใจด้วยการบันเทิง และสิ่งจูงใจอื่น ๆ ที่เกี่ยวเนื่องกับการรักษาสุขภาพ

2. สิ่งจูงใจทางวัฒนธรรม (Culture Motivation) ได้แก่ ความปรารถนาที่อยาก รู้จักกับผู้อื่น เช่น เรื่องราวที่เกี่ยวกับดนตรี ศิลปะ นาฏศิลป์และศาสนา เป็นต้น

3. สิ่งจูงใจระหว่างบุคคล (Interpersonal Motivation) ได้แก่ ความปรารถนา ที่อยากจะได้พบคนใหม่ ๆ

4. สิ่งจูงใจทางด้านสถานภาพและชื่อเสียง (Status and Prestige Motivation) ได้แก่ ความต้องการพัฒนาตนเองและแสดงความสำคัญของตนเอง เช่น การเดินทางทำ ธุรกิจ การประชุม และการศึกษา เป็นต้น

ในการศึกษาครั้งนี้ผู้วิจัยเลือกใช้แนวคิดแรงจูงใจของ McIntosh & Goeldler (1986) ที่กล่าวว่า แรงจูงใจในการท่องเที่ยวคือสิ่งที่กระตุ้นให้นักท่องเที่ยวเดินทางออกท่องเที่ยวเพื่อสนองความต้องการของตนเอง ตามปกตินักท่องเที่ยวจะเดินทางหรือไม่ ย่อมขึ้นอยู่กับแรงจูงใจ 4 ประการ คือ แรงจูงใจทางกายภาพ แรงจูงใจทางวัฒนธรรม แรงจูงใจระหว่างบุคคล และแรงจูงใจทางด้านสถานภาพและชื่อเสียง ผู้วิจัยมีความเห็นว่าเป็นแนวความคิดที่ครอบคลุมและเหมาะสมเพียงพอกับงานวิจัยการท่องเที่ยวอุทยานแห่งชาติเกาหลีใต้

2.5 นโยบายและมาตรการของเกาหลีใต้

2.5.1 นโยบายเศรษฐกิจ

กรมส่งเสริมการค้าระหว่างประเทศ (2559) รัฐบาลเกาหลีใต้มีนโยบายเศรษฐกิจสร้างสรรค์ ขับเคลื่อนด้วยความรู้ เทคโนโลยีและวัฒนธรรม โดยมีแผนการสร้างนวัตกรรมทางเศรษฐกิจ มุ่งเน้นการปฏิรูป 4 ด้าน คือ ภาคสาธารณสุข แรงงาน การเงิน การศึกษา รวมถึงลดกฎระเบียบต่าง ๆ เพื่อขับเคลื่อนเศรษฐกิจ

2.5.2 นโยบายส่งเสริมการท่องเที่ยว

สิริกาญจน์ จันทร์ฝาก (2561) องค์การส่งเสริมการท่องเที่ยวเกาหลี (Korea Tourism Organization: KTO) มีนโยบายส่งเสริมการท่องเที่ยวดังนี้

1. วิสัยทัศน์ (Vision) องค์การระดับชาติที่สร้างการท่องเที่ยวสำหรับทุกคน
2. กลยุทธ์ (Strategies) มี 4 กลยุทธ์ ดังนี้

2.1 ส่งเสริมคุณภาพในการท่องเที่ยวขาเข้า

- 2.2 สร้างการท่องเที่ยวแห่งชาติด้วยการสนับสนุนจากพลเมืองเกาหลี
- 2.3 การพัฒนาอุตสาหกรรมการท่องเที่ยวเกาหลีสู่ระดับโลก
- 2.4 ระบบการจัดการตามค่านิยมในสังคม
- 3. การดำเนินงานแบ่งตามกลยุทธ์ทั้ง 4 ได้ดังนี้
 - 3.1 ส่งเสริมคุณภาพในการท่องเที่ยวขาเข้า
 - 1. กระจายตลาดการท่องเที่ยว
 - 2. เพิ่มความน่าสนใจให้แก่นักท่องเที่ยว
 - 3. สร้างแบรนด์การท่องเที่ยว
 - 3.2 สร้างการท่องเที่ยวแห่งชาติด้วยการสนับสนุนจากพลเมืองเกาหลี
 - 1. เพิ่มการมีส่วนร่วมในการท่องเที่ยวแห่งชาติ
 - 2. ปรับปรุงอุตสาหกรรมที่ส่งเสริมการท่องเที่ยว
 - 3. เน้นการส่งเสริมการท่องเที่ยวในภูมิภาค
 - 3.3 การพัฒนาอุตสาหกรรมการท่องเที่ยวเกาหลีสู่ระดับโลก
 - 1. เพิ่มและปรับปรุงงานบุคลากรด้านการท่องเที่ยว
 - 2. สร้าง Smart Tourism โดยใช้ ICT
 - 3. ปรับปรุงโครงสร้างพื้นฐานและบริการด้านการท่องเที่ยว
 - 3.4 ระบบการจัดการตามค่านิยมทางสังคม
 - 1. สร้างวัฒนธรรมองค์กรให้เหนียวแน่นและเป็นประโยชน์
 - 2. สร้างการจัดการที่เน้นลูกค้าเป็นสำคัญ
 - 3. สร้างความเชื่อมั่นในเรื่องเงินทุน เพื่อผลักดันด้านอุตสาหกรรม

ภายใต้การอุปถัมภ์ของยุทธศาสตร์การท่องเที่ยวปี 2020 เกาหลีได้กำลังดำเนินการตามนโยบาย เพื่อรับมือกับความท้าทายเหล่านี้ ประการแรกรัฐบาลจะผ่อนปรนกฎการขอวีซ่าเพื่อดึงดูดนักท่องเที่ยวจากจีน เวียดนาม ฟิลิปปินส์ อินโดนีเซีย และอินเดียให้มากขึ้น ประการที่สอง เทศบาลท้องถิ่น 4 แห่งจะได้รับการพัฒนาให้เป็นศูนย์กลางการท่องเที่ยวในภูมิภาค และโปรแกรมทัวร์จะรวบรวมเนื้อหาทางวัฒนธรรมมากขึ้นรวมถึง K pop เพื่อดึงดูดแฟน ๆ ต่างชาติที่มี Korean pop

culture รัฐบาลจะเพิ่มเงินอุดหนุนสำหรับการท่องเที่ยวให้อยู่ในระดับใกล้เคียงกับที่จัดสรรให้กับอุตสาหกรรมการผลิต จะให้การลงทุนด้านการท่องเที่ยวมากถึง 198 พันล้านบาท

เพื่อกระตุ้นให้นักท่องเที่ยวต่างชาติเดินทางไปยังจุดหมายปลายทางอื่น ๆ ในเกาหลีใต้ รัฐบาลและอุตสาหกรรมการท่องเที่ยวได้พัฒนามาตรการหลายประการ นโยบายเฉพาะอย่างหนึ่ง คือ การขยายวีซ่าเข้าหลายครั้งให้กับชาวจีนที่อาศัยอยู่ในเมืองที่มีความเจริญทางเศรษฐกิจมากกว่าของประเทศ ปัจจุบันวีซ่าซึ่งอนุญาตให้เข้าและออกจากเกาหลีได้ไม่จำกัดในช่วงเวลาหนึ่งมีให้เฉพาะผู้ที่อาศัยอยู่ในปักกิ่ง เซี่ยงไฮ้ กวางโจว และเซินเจิ้นเท่านั้น

นอกเหนือจากการทำการตลาดเชิงรุกมากขึ้นของ Korean pop culture ข้อเสนออีกประการหนึ่งที่รัฐบาลกำลังดำเนินการอยู่คือการขยายการท่องเที่ยวให้รวมเขตปลอดทหาร ซึ่งเป็นพื้นที่ชายแดนที่นักท่องเที่ยวสนใจซึ่งมีความยาวประมาณ 250 กิโลเมตรและกว้างประมาณ 4 กิโลเมตร

การริเริ่มนโยบายอื่น ๆ ได้แก่

1. โปรแกรมการท่องเที่ยวตามอายุที่เหมาะสมกับทุกกลุ่มอายุตั้งแต่เด็กจนถึงผู้สูงอายุ นอกจากนี้แผนยังมีไว้เพื่อดึงดูดและสนับสนุนกลุ่มผู้ด้อยโอกาส
2. เนื้อหาการท่องเที่ยว การส่งเสริมการขาย และกลยุทธ์ทางการตลาดที่กำหนดเองสำหรับตลาดแหล่งสำคัญแต่ละแห่ง
3. แหล่งรวบรวมข้อมูลออนไลน์ โดยเฉพาะและกลยุทธ์การตลาดดิจิทัลที่ได้รับการปรับปรุงเพื่อยกระดับประสบการณ์สำหรับนักเดินทางอิสระและแผนแนะนำการเดินทางได้รับการพัฒนาให้ดียิ่งขึ้น

บทที่ 3

วิธีดำเนินงานวิจัย

การศึกษาเรื่อง “การท่องเที่ยวในอุทยานแห่งชาติเกาหลีใต้” แบ่งวิธีการดำเนินการวิจัยออกเป็นดังนี้

1. การเก็บรวบรวมข้อมูล
2. การศึกษาและวิเคราะห์ข้อมูล

3.1 การเก็บรวบรวมข้อมูล

การเก็บรวบรวมข้อมูลเพื่อศึกษาอุทยานแห่งชาติ นโยบายและกลยุทธ์การส่งเสริม นโยบาย การท่องเที่ยวของประเทศเกาหลีใต้ โดยใช้วิธีหาข้อมูลจากเว็บไซต์ ห้องสมุดออนไลน์ และฐานข้อมูลอินเทอร์เน็ตทั้งภาษาอังกฤษ ภาษาไทยและภาษาเกาหลี

การศึกษาและวิเคราะห์อุทยานแห่งชาติและกลยุทธ์นโยบายส่งเสริมการท่องเที่ยวของประเทศเกาหลีใต้ สืบค้นข้อมูลจากแหล่งต่าง ๆ ผ่านสื่ออิเล็กทรอนิกส์ สื่อออนไลน์ เว็บไซต์ต่าง ๆ

3.2 การศึกษาและวิเคราะห์ข้อมูล

3.3.1 ศึกษาข้อมูลอุทยานแห่งชาติในประเทศเกาหลีใต้ โดยการรวบรวมข้อมูลอุทยานแห่งชาติจากเว็บไซต์ทั้งภาษาอังกฤษ ภาษาเกาหลีและภาษาไทย เพื่อให้ทราบรายละเอียดของแหล่งท่องเที่ยวในอุทยานแห่งชาติ

3.3.2 ศึกษา นโยบายและกลยุทธ์ส่งเสริมการท่องเที่ยวของประเทศเกาหลีใต้ โดยการรวบรวมข้อมูลจากเว็บไซต์ทั้งภาษาอังกฤษและภาษาไทย เพื่อให้ทราบถึงนโยบายและกลยุทธ์ที่ส่งเสริมการท่องเที่ยวของประเทศเกาหลีใต้

3.3.3 วิเคราะห์ข้อมูลอุทยานแห่งชาติและนโยบายการท่องเที่ยวที่เกี่ยวข้อง

บทที่ 4

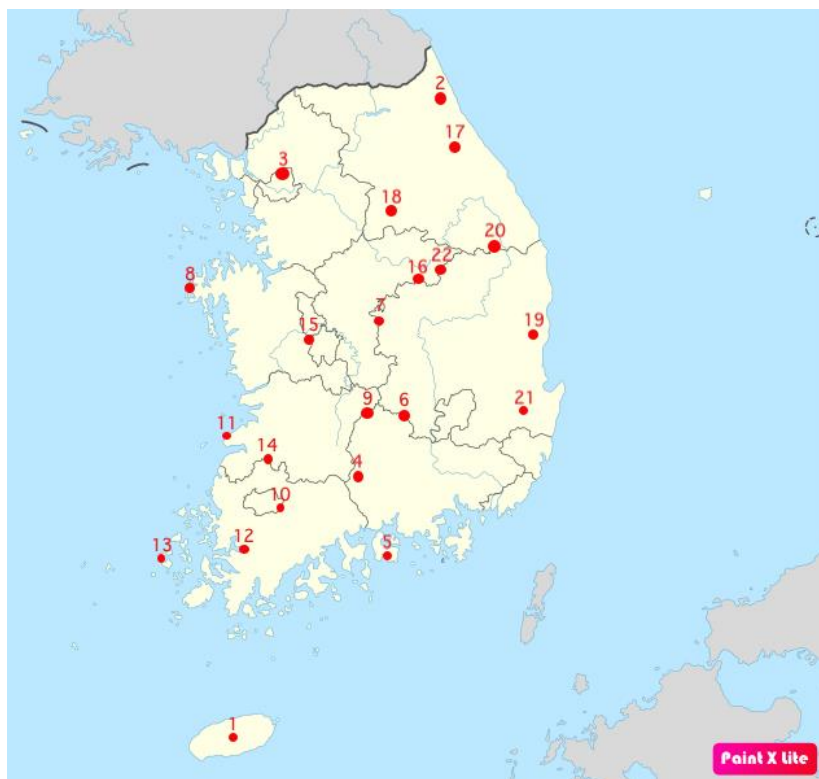
ผลการศึกษา

จากการศึกษาเรื่อง “การท่องเที่ยวในอุทยานแห่งชาติเกาหลีใต้” มีวัตถุประสงค์เพื่อศึกษาแหล่งท่องเที่ยวอุทยานแห่งชาติของประเทศเกาหลีใต้ และเพื่อศึกษานโยบายกลยุทธ์ส่งเสริมการท่องเที่ยวของประเทศเกาหลีใต้ ผู้วิจัยได้ทำการวิเคราะห์ข้อมูลและเก็บข้อมูล โดยสรุปประเด็นผลการศึกษาดังต่อไปนี้

- 4.1 อุทยานแห่งชาติเกาหลีใต้
- 4.2 ประเภทแหล่งท่องเที่ยวของอุทยานแห่งชาติเกาหลีใต้
- 4.3 นโยบายและกลยุทธ์ส่งเสริมการท่องเที่ยวของประเทศเกาหลีใต้

4.1 อุทยานแห่งชาติเกาหลีใต้

อุทยานแห่งชาติเกาหลีใต้ถือเป็นพื้นที่ที่แสดงระบบนิเวศทางธรรมชาติ และสะท้อนให้เห็นถึงวัฒนธรรมของประเทศเกาหลีใต้ ภูเขาจิริซังเป็นอุทยานแห่งชาติแห่งแรกในปี 1967 ตั้งแต่นั้นเป็นต้นมามีการกำหนดพื้นที่ทั้งหมด 22 แห่ง (ภาพที่ 4.1) ให้เป็นอุทยานแห่งชาติ



ภาพที่ 4. 1 แผนที่แสดงอุทยาน 22 แห่ง

ที่มา https://en.wikipedia.org/wiki/List_of_national_parks_of_South_Korea

รายชื่ออุทยานแห่งชาติของประเทศเกาหลีใต้ที่แสดงในภาพที่ 4.1

- | | |
|---------------------------------|-------------------------------|
| 1. อุทยานแห่งชาติฮัลลาซาน | 12. อุทยานแห่งชาติวอลชุลซาน |
| 2. อุทยานแห่งชาติซอรัคซาน | 13. อุทยานแห่งชาติดาโดแฮแฮซัง |
| 3. อุทยานแห่งชาติบุกฮันซาน | 14. อุทยานแห่งชาติแนจังซาน |
| 4. อุทยานแห่งชาติจิริซาน | 15. อุทยานแห่งชาติเกียวยองซาน |
| 5. อุทยานแห่งชาติฮัลยอแฮซาง | 16. อุทยานแห่งชาติวอลรัคซาน |
| 6. อุทยานแห่งชาติกายาซาน | 17. อุทยานแห่งชาติโอแดซาน |
| 7. อุทยานแห่งชาติชองกินซาน | 18. อุทยานแห่งชาติเซียงซาน |
| 8. อุทยานแห่งชาติแทอินแฮอิน | 19. อุทยานแห่งชาติจูวังซาน |
| 9. อุทยานแห่งชาติด็อกยูซาน | 20. อุทยานแห่งชาติซอแบ็กซาน |
| 10. อุทยานแห่งชาติมูดิงซาน | 21. อุทยานแห่งชาติคยองจู |
| 11. อุทยานแห่งชาติปิยองซานบันโด | 22. อุทยานแห่งชาติแทแบคซาน |

1. อุทยานแห่งชาติฮัลลาซาน (한라산 영실)



ภาพที่ 4.2 อุทยานแห่งชาติฮัลลาซาน

ที่มา : <https://www.chilloutkorea.com/hallasan-national-park/>



ภาพที่ 4.3 แผนที่อุทยานแห่งชาติอัลลาซาน

ที่มา : <https://goo.gl/maps/hwF1i1e6EPjD1uB46>

อุทยานแห่งชาติอัลลาซาน Hallasan National Park หรืออีกชื่อหนึ่งเรียกว่า ภูเขาของจูซาน ตั้งอยู่ที่ Seogwipo-si, Jeju-do อุทยานแห่งนี้ตั้งอยู่ใจกลางเกาะเชจูและได้รับการขึ้นทะเบียนเป็นมรดกโลก (UNESCO World Heritage) อีกทั้งยังมีทัศนียภาพที่สวยงาม โดยเฉพาะในช่วงฤดูใบไม้ร่วง หรือใบไม้เปลี่ยนสี อุทยานแห่งนี้เป็นที่รู้จักกันดีและมีชื่อเสียงอย่างมากในหมู่ของนักปีกเขา การปีนเขาจึงเป็นกิจกรรมที่มีชื่อเสียงของที่นี่ เนื่องจากเส้นทางปีนเขานี้เป็นเส้นทางที่ไม่ค่อยซับซ้อนและทำให้ง่ายต่อการเดิน ระยะทางส่วนใหญ่ก็ไม่เกิน 10 กิโลเมตร จึงทำให้สามารถขึ้นไปยังจุดสูงสุดของยอดเขาอัลลาซานและเดินกลับได้ภายในวันเดียว ถึงแม้ว่าทางจะเดินง่ายแต่ระหว่างทางเดินลมค่อนข้างแรง ดังนั้นก่อนมาปีนเขาที่นี่ก็ต้องเตรียมพร้อมมาเป็นอย่างดี ที่อุทยานแห่งนี้อนุญาตให้ปีนเขาได้เฉพาะตอนกลางวันเท่านั้น ซึ่งจะมีเวลาเปิดปิดกำหนดไว้ในแต่ละเดือนแตกต่างกัน และต้องลงจากเขาก่อนพระอาทิตย์ตกดิน

เส้นทางเดินเขาในอุทยานแห่งชาติอัลลาซานมีทั้งหมด 5 เส้นทาง แบ่งออกได้เป็นดังนี้

1. เส้นทาง Seongpanak - ยอดเขา Dongneung (9.6 กิโลเมตร, 4 ชั่วโมง 30 นาที)

2. เส้นทาง Eorimok - Nambyeok Bungjeom (6.8 กิโลเมตร, 3 ชั่วโมง)
3. เส้นทาง Eorimok - ยอดเขา Eoseungsangak (1.3 กิโลเมตร, 30 นาที)
4. เส้นทาง Yeongsil - Nambyeok Bungjeom (5.8 กิโลเมตร, 2 ชั่วโมง 30 นาที)
5. เส้นทาง Gwaneumsa Temple - ยอดเขา Dongneung (8.7 กิโลเมตร, 5 ชั่วโมง)

การเข้าชม

ค่าเข้าชม: ฟรี

เวลาเปิด-ปิด: พ.ย. - ก.พ. เปิดเวลา 06:00

มี.ค., เม.ย., ก.ย., ต.ค. เปิดเวลา 05:30

พ.ค. - ส.ค. เปิดเวลา 05:00

วันปิดทำการ: เปิดทุกวัน

วิธีการเดินทาง

- สถานีรถบัสเชิงูไป Eorimok, ขึ้นรถบัสสาย 1100 และลงที่ทางเข้าของเส้นทาง Eorimok Trail, ใช้เวลาประมาณ 35 นาที (ตารางรถบัส: 08:00, 09:00, 10:00, 11:00, 12:20, 13:40, 15:00) (ช่วง เม.ย. - ต.ค. มีรถบัสเพิ่มรอบ 6:30 และ 16:00)
- สถานีรถบัสเชิงูไป Seongpanak, ขึ้นรถบัสสาย 5.16 และลงที่ Seongpanak, ใช้เวลาประมาณ 30 นาที (ตารางรถบัส: 06:00-21:30, รถออกทุก ๆ 10-15 นาที)

สิ่งอำนวยความสะดวกบริเวณใกล้เคียงอุทยาน

ที่พัก: Jeju Yeats Vil ตั้งอยู่ในเมือง Seogwipo ห่างจากอุทยานแห่งชาติฮัลลาซาน 5.8 กิโลเมตร ราคา 1,800 บาทต่อคืน เป็นบ้านพักแบบเป็นหลังที่พักรวมมีสระว่ายน้ำ ห้องอาหาร สวนหย่อมและวิวสระว่ายน้ำ อีกทั้งยังมีห้องครัวพร้อมอุปกรณ์ครบครัน ตู้เย็น พื้นที่รับประทานอาหาร โทรทัศน์จอแบน ระบบช่องสัญญาณเคเบิล ห้องน้ำส่วนตัวพร้อมอ่างน้ำอุ่นและเครื่องเป่าผม ระเบียงพร้อมวิวสวน Hueree Natural Park อยู่ห่างจากบ้านพักตากอากาศ 6 กิโลเมตรในขณะที่ปากแม่น้ำ Soesokkak อยู่ห่างออกไป 13 กิโลเมตร สนามบินที่ใกล้ที่สุดคือสนามบินนานาชาติ Jeju International Airport ซึ่งอยู่ห่างจาก Jeju Yeats Vil เป็นระยะทาง 23 กิโลเมตร

ร้านอาหาร: Everest Restaurant เป็นร้านอาหารอินเดียที่อยู่ใกล้กับอุทยานแห่งชาติฮัลลาซาน พนักงานที่นี่มีความเป็นมิตรและบริการดี จึงทำให้ร้านอาหารแห่งนี้เป็นที่นิยม และยังมีร้านอาหารอยู่ใกล้กับอุทยานแห่งชาติฮัลลาซานอีกมากมาย

2. อุทยานแห่งชาติซอรัคซาน (설악산국립공원)



ภาพที่ 4.4 อุทยานแห่งชาติซอรัคซาน

ที่มา : <https://jittanan.wordpress.com/สถานที่ท่องเที่ยว/อุทยานแห่งชาติซอรัคซาน/>



ภาพที่ 4.5 แผนที่อุทยานแห่งชาติซอรัคซาน

ที่มา : <https://goo.gl/maps/6GzuLCpW4cjbE3NX9>

อุทยานแห่งชาติซอร์คซาน Seoraksan National Park ตั้งอยู่ที่ Yangyang-gun, Gangwon-do อุทยานแห่งชาติซอร์คซานถูกกำหนดให้เป็นอุทยานแห่งชาติลำดับที่ 5 ในเกาหลีในปี 1970 และได้รับเลือกให้เป็นพื้นที่อนุรักษ์ธรรมชาติเมื่อวันที่ 5 พฤศจิกายน พ.ศ. 2508 อุทยานแห่งนี้เป็นหนึ่งในอุทยานที่สวยงามและมีชื่อเสียงมากที่สุดแห่งหนึ่งของเกาหลีใต้ อุทยานแห่งนี้สามารถเที่ยวได้ตลอดทั้งปี แต่จะมีอยู่หนึ่งฤดูที่นักท่องเที่ยวทั้งชาวต่างชาติและชาวเกาหลีเองนิยมไปท่องเที่ยวและปีนเขามากที่สุดคือ ช่วงฤดูใบไม้เปลี่ยนสี เพราะบริเวณทางเดินจะเต็มไปด้วยต้นเมเปิ้ลสีแดง ส้ม เหลือง สลับกันเกือบตลอดทาง ยอดเขาที่สูงที่สุดก็คือยอดเขา Daecheongbong ส่วนยอดเขาที่นักท่องเที่ยวนิยมปีนกันก็คือยอดเขา Gwongumseong Fortress ซึ่งอยู่ทางตะวันออกของอุทยานแห่งชาติซอร์คซาน เนื่องจากมี Cable car ที่สามารถนั่งขึ้นไปด้านบนได้ ทำให้สะดวกสบายต่อการเดินทางขึ้นไปยอดเขา และใช้เวลาเดินขึ้นไม่นานก็สามารถไปถึงยอดเขาได้แล้ว นอกจากกิจกรรมปีนเขาที่เป็นที่นิยมของอุทยานแห่งนี้แล้ว ยังมีวัดชื่อดังคือ วัดซินฮึงซา (Sinheungsa Temple) เป็นหนึ่งในวัดที่มีความเก่าแก่ที่สุดของเกาหลี ตั้งอยู่ถัดจากจุดขึ้นกระเช้าไปประมาณ 700 เมตร มีพระพุทธรูปหลวงพ่อดอองค็ใหญ่ ที่ตั้งเด่นเป็นสง่าให้เราได้มาไหว้สักการะขอพรกัน

อุทยานแห่งนี้เป็นที่นิยมของนักปีนเขาและเป็นอุทยานที่มีพื้นที่กว้างขวาง บริเวณสถานที่ท่องเที่ยวภายในอุทยานแห่งนี้ มีแหล่งท่องเที่ยวที่น่าสนใจอยู่ด้วยกันหลายจุด เช่น วัด Baekdamsa Temple ซึ่งเป็นวัดที่รู้จักในเรื่องของทัศนียภาพอันสวยงามและมีจุดชมพระอาทิตย์ขึ้นที่น่าประทับใจ รวมทั้งยังมีน้ำตกสวย ๆ ให้นักท่องเที่ยวเดินชมกันอีกหลายที่อีกด้วย

เส้นทางเดินเขาในอุทยานแห่งชาติซอร์คซานมีทั้งหมด 3 เส้นทาง แบ่งออกได้เป็นดังนี้

1. เส้นทาง Outer Seorak - Daecheongbong Peak (10.9 กิโลเมตร, 5-7 ชั่วโมง)
2. เส้นทาง Osaek - Daecheongbong (5 กิโลเมตร, 3-4 ชั่วโมง)
3. เส้นทาง Sogongwon Park - Cable car - Gwongumseong Fortress (1.5 กิโลเมตร, 3นาที)

การเข้าชม

ค่าเข้าชม: ผู้ใหญ่ 3,500 วอน, เยาวชน 1,000 วอน, เด็ก 500 วอน

เวลาเปิด-ปิด: 7.00-17.00

วันปิดทำการ: เปิดทุกวัน

วิธีการเดินทาง

- จากเมืองชกโซ, ขึ้นรถ City Bus และลงที่ทางเข้าอุทยานแห่งชาติซอร์คซาน (ใช้เวลาประมาณ 20-25 นาที, มีรถทุก ๆ 10 นาที) จากนั้นเดินต่ออีกประมาณ 10 นาทีก็จะถึง
- จากเมืองชกโซ, ขึ้น Taxi มาลงที่อุทยานแห่งชาติ (ใช้เวลาประมาณ 10-15 นาที)

สิ่งอำนวยความสะดวกบริเวณใกล้เคียงอุทยาน

ที่พัก: Seorak Kensington Stars Hotel ห่างจากอุทยานแห่งชาติซอรัคซาน 5.6 กิโลเมตร ราคา 2,098 บาทต่อคืน มีทำเลอยู่ใน Sokcho และตั้งอยู่ห่างจากสวนสาธารณะ Seorak National Park เป็นระยะทางไม่เกิน 200 เมตร โรงแรมซึ่งเป็นที่รู้จักกันในกลุ่มผู้มีชื่อเสียงของเกาหลีมีพื้นที่จอดรถฟรี และมีอินเทอร์เน็ตไร้สาย (Wi-Fi) ฟรี ห้องพักของ Stars Seorak Kensington มีทั้งเครื่องปรับอากาศและเครื่องทำความร้อน ห้องพักแต่ละห้องได้รับการตกแต่งมีรับสนิยม มีโทรทัศน์ระบบช่องสัญญาณเคเบิลและมินิบาร์ ห้องพักส่วนใหญ่มีวิวเหนือภูเขา Seorak Mountains ที่สวยงาม ผู้เข้าพักสามารถใช้เวลาช่วงบ่ายอ่านหนังสือที่คาเฟ่ Book Café โรงแรมมีแผนกต้อนรับเปิดทำการตลอด 24 ชั่วโมง มีอาหารเกาหลีที่ห้องอาหาร Gayatgo Restaurant ในขณะที่มีอาหารทะเลและอาหารปิ้งย่างยุโรปที่ห้องอาหาร The Queen Restaurant มีเครื่องดื่มที่ล็อบบี้แลนจ์ Feelings Lobby Lounge และแลนจ์ Abbey Road Sky Lounge ท่าเรือ Daepo Harbour อยู่ห่างออกไปเป็นระยะทาง 13 กิโลเมตร Osaek Oncheon (น้ำพุร้อน) เพื่อการผ่อนคลายอยู่ห่างออกไปโดยใช้เวลาเดินทางด้วยรถยนต์ 1 ชั่วโมง

ร้านอาหาร: Baegdonga เป็นร้านอาหารแบบปิ้งย่างที่อยู่ใกล้กับอุทยานแห่งชาติซอรัคซาน

3. อุทยานแห่งชาติบุกฮันซาน (북한산국립공원)



ภาพที่ 4.6 อุทยานแห่งชาติบุกฮันซาน

ที่มา : https://th.tripadvisor.com/LocationPhotoDirectLink-g294197-d554528-i138908141-Bukhansan_National_Park-Seoul.html



ภาพที่ 4.7 แผนที่อุทยานแห่งชาติbukhansan

ที่มา : <https://goo.gl/maps/bocPYHGm1yy1rRk9>

อุทยานแห่งชาติbukhansan Bukhansan National Park Seoul ตั้งอยู่ที่ Seongbuk-gu, Goyang-si อุทยานแห่งนี้ถูกกำหนดให้เป็นอุทยานแห่งชาติลำดับที่ 15 ของเกาหลีในปี 1983 อุทยานแห่งนี้มีจุดชมวิวสวยไม่แพ้ที่อื่น ภายในอุทยานยังมีแหล่งท่องเที่ยวอีกหลายแห่งและมีพื้นที่ท่องเที่ยวทางประวัติศาสตร์อย่าง Bukhansanseong Fortress ป้อมปราการที่สร้างขึ้นโดยพระเจ้า King Sukjong of Joseon Dynasty ตั้งแต่สมัยราชวงศ์โชซอน หรือยอดเขา Hwasan (Flower mountain) ที่มีความสวยงามที่เป็นภูเขาดอกไม้ หรือยอดเขา Baek ที่มียุโรปที่สวยงาม และยังมีสถานที่ท่องเที่ยวอื่น ๆ ที่นักท่องเที่ยวประทับใจและเดินทางมาสัมผัสกับทัศนียภาพที่สวยงามกันตลอดทั้งปี และเป็นหนึ่งในสถานที่ที่นักปีนเขานิยมเลือกเป็นเส้นทางเดินเขา

เส้นทางเดินเขาในอุทยานแห่งชาติbukhansan มีทั้งหมด 9 เส้นทาง แบ่งออกได้เป็นดังนี้

1. เส้นทาง Bukhansanseong Fortress Course (3.4 กิโลเมตร, 2 ชั่วโมง 45 นาที)

Bukhansanseong Hiking Support Center - Daeseomun - Deungungak
- Baegundae

2. เส้นทาง Baegundae Course (1.9 กิโลเมตร, 1 ชั่วโมง 30 นาที)

Baegundae Hiking Support Center - Harujae - Baegun Shelter - Baegundae

3. เส้นทาง Sinseondae Course (3.3 กิโลเมตร, 1 ชั่วโมง 40 นาที)
Dobong Hiking Support Center - Seowonteo - Dobong Shelter - Seokguram
- Sinseondae
4. เส้นทาง Mangwolsa Temple, Podae and Hoeryong Course (5.8 กิโลเมตร, 2 ชั่วโมง 20 นาที)
Wondobong Hiking Support Center - Deokjesaem - Mangwolsa Temple
- Podae Ridge - Hoeryong 4-way Intersection - Hoeryong Hiking Support Center
5. เส้นทาง Uiam Course (2.5 กิโลเมตร, 1 ชั่วโมง 10 นาที)
Dobong Hiking Support Center - Bomun Ridge - Cheonjinsa Temple - Uiam
6. เส้นทาง Obong Course (6.5 กิโลเมตร, 3 ชั่วโมง 30 นาที)
Songchubunso - Songchu Waterfall - Obong 3-way Intersection - Obong Peak - Yeoseongbong Peak - Obong Hiking Support Center
7. เส้นทาง Course (5.5 กิโลเมตร, 3 ชั่วโมง)
Songchubunso - Hoeryong 4-way Intersection - Sapaesan Mt. - Wongaksa Temple - Entrance of Sapaesan Mt.
8. เส้นทาง Daenammun Course (5.8 กิโลเมตร, 3 ชั่วโมง)
Bukhansanseong Hiking Support Center - Daeseomun - Jungseongmun
- Daenammun
9. เส้นทาง Samobawi Rock Course (4.3 กิโลเมตร, 3 ชั่วโมง)
Gugi Hiking Support Center - Daenammun - Cheongsudongammun
- Samobawi Rock

การเข้าชม

ค่าเข้าชม: ฟรี

วันปิดทำการ: เปิดตลอดทั้งปี

วิธีการเดินทาง

- รถไฟใต้ดินสาย 4 สถานี Gireum Station ทางออก 3
- ขึ้นรถบัส สาย 110B หรือ 143 ลงป้ายสุดท้าย

สิ่งอำนวยความสะดวกบริเวณใกล้เคียงอุทยาน

ที่พัก: Shine Hotel ตั้งอยู่ในกรุงโซล โดยห่างจากพระราชวัง Changgyeonggung Palace เป็นระยะทาง 7 กิโลเมตร และห่างจากอุทยานแห่งชาติบุกฮันซาน 2 กิโลเมตร ราคา 1,363 บาทต่อคืน ที่พักแห่งนี้ให้บริการที่พักพร้อมบาร์ พื้นที่จอดรถส่วนตัว เลานจ์ส่วนกลาง สวนหย่อม ที่พักแห่งนี้ยังมีห้องสำหรับครอบครัว ลานระเบียง มีแผนกต้อนรับตลอด 24 ชั่วโมง มีตู้เอทีเอ็ม บริการแลกเปลี่ยนสกุลเงิน ผู้เข้าพักสามารถใช้บริการอินเทอร์เน็ตไร้สาย (WiFi) ฟรีและเข้าใช้บริการที่ศูนย์บริการธุรกิจและบริเวณใกล้เคียง ๆ อุทยานแห่งชาติบุกฮันซาน

ร้านอาหาร: ตลาด Gwangjang Market

4. อุทยานแห่งชาติจิริซาน (지리산국립공원)



ภาพที่ 4.8 อุทยานแห่งชาติจิริซาน

ที่มา : <http://hothit-korea.blogspot.com/2017/10/7.html>



ภาพที่ 4.9 แผนที่อุทยานแห่งชาติจิริซาน

ที่มา : <https://goo.gl/maps/YDKyZtbB17Apxbs78>

อุทยานแห่งชาติจิริซาน (Jirisan National Park) ตั้งอยู่ที่ Hamyang-gun, Gyeongsangnam-do ได้รับการแต่งตั้งให้เป็นอุทยานแห่งชาติแห่งแรกในปี 1967 เป็นอุทยานแห่งชาติที่มีขนาดใหญ่ที่สุดในบรรดาอุทยานแห่งชาติที่เป็นภูเขาของเกาหลี และมีความสูงเป็นอันดับสองรองมาจากภูเขาฮาลาซาน อีกทั้งอุทยานแห่งนี้ยังมีวิวทิวทัศน์ที่สวยงามและเต็มไปด้วยความอุดมสมบูรณ์ของภูเขาแห่งนี้ จึงทำให้อุทยานแห่งนี้เป็นจุดดึงดูดนักท่องเที่ยวให้มาเที่ยวชมอุทยานตลอดทั้งปี

อุทยานแห่งนี้เป็นอุทยานที่มีพื้นที่ขนาดใหญ่ อีกทั้งยังมีวัดศักดิ์สิทธิ์หลายวัดอยู่ในอุทยานแห่งนี้ ชาวเกาหลีเชื่อกันว่าภายในพื้นที่ของอุทยานแห่งนี้มีความศักดิ์สิทธิ์ และด้วยความกว้างใหญ่ของพื้นที่ จึงทำให้อุทยานแห่งนี้เป็นอุทยานแห่งชาติที่ใหญ่ที่สุดในบรรดาอุทยานแห่งชาติทั้งหมด 22 แห่ง และยังมีหุบเขาน้ำตกและแหล่งท่องเที่ยวอื่น ๆ โดยเฉพาะอย่างยิ่งจุดท่องเที่ยวที่มีชื่อเสียงใน Hamyang ได้แก่ Chilseon Valley และ Hansin Valley ที่มีนักท่องเที่ยวนิยมเดินทางไปพักผ่อนและเก็บภาพความประทับใจ และแน่นอนว่ายอดเขาจิริซานก็เป็นหนึ่งในสถานที่ที่นักปีนเขามักจะเลือกมาพิชิตความสูงและสำรวจเส้นทางปีนเขาด้วยเช่นกัน ภูเขาจิริซานนี้เป็นหนึ่งในที่นิยมของนักปีนเขาที่ติดอันดับต้น ๆ ของยอดเขาในเกาหลี ซึ่งในแต่ละฤดูก็จะมีอากาศและสภาพภูเขาแตกต่างกันออกไป ดังนั้นควรตรวจสอบเส้นทางปีนเขาก่อนที่จะเริ่มเดินทาง เพราะบางพื้นที่ก็อาจจะมีการปิดเนื่องจากสภาพอากาศไม่เอื้อในการปีนเขา

เส้นทางเดินเขาในอุทยานแห่งชาติจิริซานมีทั้งหมด 8 เส้นทาง แบ่งออกได้เป็นดังนี้

1. เส้นทาง Jongju Trail (25.5 กิโลเมตร, 14 ชั่วโมง 30 นาที)
2. เส้นทาง Baemsagol Valley Trail (9.2 กิโลเมตร, 4 ชั่วโมง 20 นาที)
3. เส้นทาง Manbokdae Trail (5.4 กิโลเมตร, 3 ชั่วโมง)
4. เส้นทาง Hwaecom Valley Trail (7 กิโลเมตร, 4 ชั่วโมง)
5. เส้นทาง Piagol Trail (8.8 กิโลเมตร, 5 ชั่วโมง)
6. เส้นทาง Banyabong Peak Trail (5.5 กิโลเมตร, 3 ชั่วโมง 30 นาที)
7. เส้นทาง Nogodan Trail (4.7 กิโลเมตร, 1 ชั่วโมง)
8. เส้นทาง Cheoneunsa Temple Trail (10 กิโลเมตร, 3 ชั่วโมง)

การเข้าชม

ค่าเข้าชม: ผู้ใหญ่ 1,600-2,000 วอน, เยาวชน 1,200-1,500 วอน, เด็ก: 800-1,000 วอน

เวลาเปิด-ปิด: เปิด 24 ชั่วโมง

วันปิดทำการ: เปิดทุกวัน

วิธีการเดินทาง

- จากสถานี Seoul Nambu Terminal , ขึ้นรถมายัง Gurye Bus Terminal (ใช้เวลา 4 ชั่วโมง) ต่อรถบัสปลายทาง Seongsamjae และ Nogodan ลงรถที่สถานี Seongsamjae Parking Lot

สิ่งอำนวยความสะดวกบริเวณใกล้เคียงอุทยาน

ที่พัก: Mokkoji Pension ตั้งอยู่ใน Hadong ห่างจาก Ssanggyesa Temple 1.4 กิโลเมตร และห่างจากอุทยานแห่งชาติจิริซาน 7.7 กิโลเมตร ราคา 3,616 บาทต่อคืน ให้บริการที่พักพร้อมจักรยานสำหรับใช้งานฟรีอินเทอร์เน็ตไร้สาย (WiFi) มีแผนกต้อนรับตลอด 24 ชั่วโมงและห้องครัวส่วนกลาง ที่พักแห่งนี้ตั้งอยู่ห่างจาก Samseonggung 8 กิโลเมตร มีห้องนั่งเล่นส่วนกลางและที่จอดรถส่วนตัวฟรี ที่พักมีสปาและศูนย์สุขภาพ รวมทั้งอ่างน้ำพุร้อน อ่างน้ำอุ่นและห้องซาวน่า หากคุณต้องการสำรวจพื้นที่สามารถเดินป่าได้ในพื้นที่โดยรอบและ Mokkoji Pension มีบริการให้เช่าจักรยาน สนามบินที่ใกล้ที่สุดคือสนามบิน Yeosu Airport ซึ่งอยู่ห่างจากที่พัก 64 กิโลเมตร

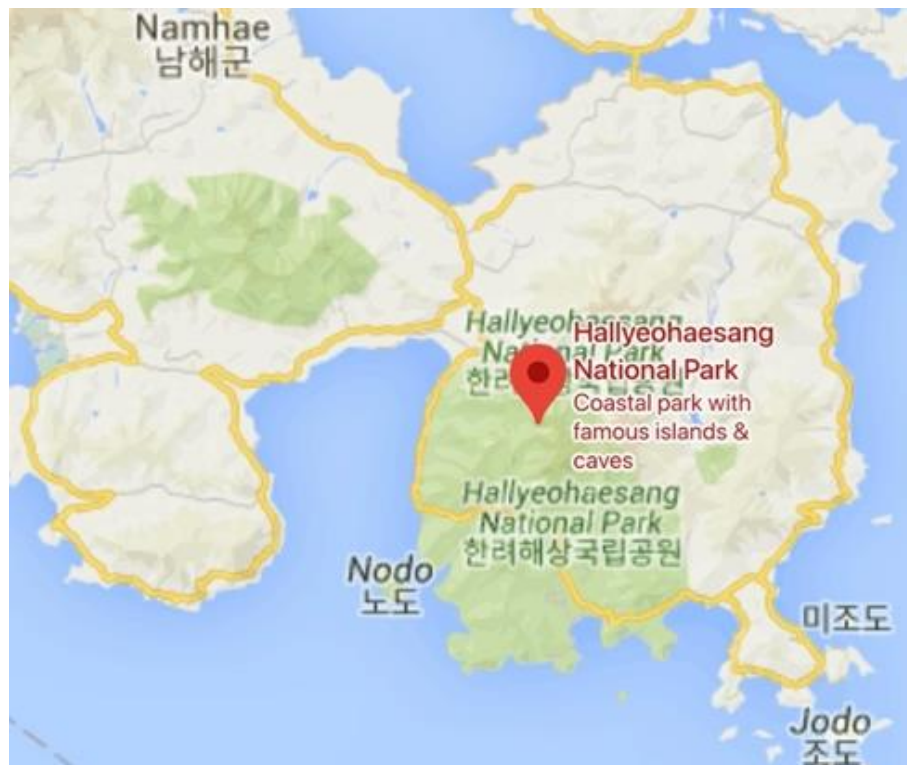
ร้านอาหาร: 지리산옛이야기 ที่เป็นร้านอาหารผสมผสานระหว่างวัฒนธรรมอาหารเกาหลีที่ปรุงในสไตล์ฝรั่งเศสและตะวันตก

5. อุทยานแห่งชาติฮัลยอแฮซาง (한려해상국)



ภาพที่ 4.10 อุทยานแห่งชาติฮัลยอแฮซาง

ที่มา : https://en.wikipedia.org/wiki/Hallyeohaesang_National_Park



ภาพที่ 4.11 แผนที่อุทยานแห่งชาติฮัลยอแฮซาง

ที่มา : <https://goo.gl/maps/WwixRyJxtZePnP8M8>

อุทยานแห่งชาติฮัลยอแฮซาง Hallyeohaesang National Park ตั้งอยู่ที่ Gyeongsangnam-do ในปี 1968 อุทยานแห่งนี้ได้ถูกกำหนดให้เป็นอุทยานแห่งชาติลำดับที่ 4 ในเกาหลี เป็นอุทยานทางทะเลที่ครอบคลุมพื้นที่ระหว่างเกาะ Jisimdo Island Geoje และ Odongdo Island ใน Yeosu โดยแบ่งออกเป็นหกเขต ได้แก่ Geoje, Tongyeong, Sacheon, Hadong, Namhae และ Odongdo Island มีสถานที่ทางประวัติศาสตร์จำนวนมากอยู่ในอุทยานแห่งนี้ อีกทั้งทัศนียภาพของอุทยานแห่งนี้สวยงามไม่แพ้อุทยานอื่น ๆ ในเกาหลี และเนื่องจากเป็นอุทยานที่ติดกับทะเล จึงได้รับการพัฒนาให้เป็นแหล่งท่องเที่ยวทางทะเลระดับโลก โดยเฉพาะบนเกาะฮันซังโด (Hansando) ที่มีทิวทัศน์ที่สวยงามประทับใจนักท่องเที่ยว

การเข้าชม

ค่าเข้าชม: ฟรี

เวลาเปิด-ปิด: เปิดตั้งแต่ 12.00 - 23.59 น.

วันปิดทำการ: เปิดทุกวัน

วิธีการเดินทาง

- นั่งรถบัสจากสถานีขนส่ง Nambu Bus Terminal เพื่อไปยัง Tongyeong (เวลาเดินทาง 08.00-23.30) ใช้เวลาเดินทางประมาณ 4 ชั่วโมง 30 นาที หรือใช้รถบัสจากสถานีขนส่งสายด่วนของกรุงโซลเพื่อไปยัง Tongyeong (เวลาเดินทาง 07.10-24.30)

สิ่งอำนวยความสะดวกบริเวณใกล้เคียงอุทยาน

ที่พัก: Namhae German Village Beethoven House ตั้งอยู่ใน Namhae ห่างจาก Namhae German Village ไม่เกิน 200 เมตร และห่างจาก House N Garden ไม่ถึง 1 กิโลเมตร ที่พักแห่งนี้ ห่างจากอุทยานแห่งชาติฮัลยอแฮซาง 7.3 กิโลเมตร ราคา 4,089 บาทต่อคืน ที่พักนี้มีห้องสำหรับครอบครัวและระเบียง ที่พักอยู่ห่างจาก Wind Trace Art Museum 7 กิโลเมตร ห่างจาก Topia Land Garden 12 กิโลเมตร ห้องพักในเกสต์เฮาส์มีกาดัมน้ำ ห้องพักแต่ละห้องของ Beethoven House มีโทรทัศน์จอแบน ห้องน้ำส่วนตัวและระเบียงพร้อมวิวทะเล สนามบินที่ใกล้ที่สุดคือสนามบิน Sacheon Airport ซึ่งอยู่ห่างจาก Namhae German Village Beethoven House เป็นระยะทาง 32 กิโลเมตร

ร้านอาหาร: Haewoljeong เป็นอาหารทะเลที่มีคุณภาพ สด ใหม่ และอร่อย

6. อุทยานแห่งชาติกายาซาน (가야산국립공원)



ภาพที่ 4.12 อุทยานแห่งชาติกายาซาน

ที่มา : <https://www.koreatrack.com/gayasan-national-park.html>



ภาพที่ 4.13 แผนที่อุทยานแห่งชาติกายาซาน

ที่มา : <https://goo.gl/maps/4K3imhumRyeznDGs7>

อุทยานแห่งชาติกายาซาน Gayasan National Park ตั้งอยู่ที่ Gyeongsangbuk-do ภูเขา
กายาซานถูกกำหนดให้เป็นอุทยานแห่งชาติลำดับที่ 9 เนื่องจากมีทิวทัศน์ที่สวยงามเมื่อวันที่ 13
ตุลาคม 1972 ภูเขากายาซานเป็นที่รู้จักกันดีว่ามีทิวทัศน์ที่สวยงามที่สุดแห่งหนึ่งในประเทศและยัง
เป็นที่ตั้งของวัดแฮอินซาอีกด้วย อุทยานแห่งนี้มียอดเขา Sangwangbong ที่สูง 1,430 เมตรเหนือ
ระดับน้ำทะเล และอีกยอดเขาหนึ่งที่สูงกว่าเล็กน้อยคือยอดเขา Chulbulbong ซึ่งสูงกว่า
ระดับน้ำทะเล 1,433 ภูเขา Gayasan ทอดยาวไปตามแนวชายแดนของ Gyeongsangnam-do และ
Gyeongsangbuk-do

อุทยานแห่งนี้เป็นอุทยานที่มีชื่อเสียงในเรื่องของธรรมชาติที่งดงาม จุดชมวิวบนยอดเขาที่เมื่อ
ได้พบรับรองได้ว่าจะต้องประทับใจเป็นอย่างมาก หนึ่งในสถานที่ท่องเที่ยวสำคัญใน Gayasan
National Park จะเป็นวัด Haeinsa Temple วัดแห่งนี้มีขนาดใหญ่และมีชื่อเสียงโด่งดัง
นอกจากนี้ก็ยังมีย่านที่เขียวภายในอุทยานที่น่าสนใจอีกมากมาย อุทยานแห่งนี้สามารถ
ท่องเที่ยวได้ตลอดทั้งปี แม้ในช่วงฤดูใบไม้เปลี่ยนสีก็จะทำให้เป็นสถานที่ยอดนิยมของนักท่องเที่ยวที่
เดินทางมาชมความสวยงามของอุทยานแห่งนี้ หรือในฤดูหนาวที่มีหิมะปกคลุมแต่ก็จะมีสกีรีสอร์ท
Muju ski resort ที่เปิดให้บริการในบริเวณใกล้ ๆ เรียกได้ว่าเป็นอุทยานที่มีความสวยงามและสามารถ
เที่ยวชมได้ตลอดทุกฤดู ทั้งยังมีเส้นทางให้นักปีนเขาได้มาพิชิตกับความสูงพร้อมเดินสำรวจและสัมผัส
ธรรมชาติกันอย่างใกล้ชิดอีกด้วย

เส้นทางเดินเขาในอุทยานแห่งชาติกายาซานมีทั้งหมด 4 เส้นทาง แบ่งออกได้เป็นดังนี้

1. Sangwangbong Peak Course 1 (4 กิโลเมตร, 2 ชั่วโมง 30 นาที)

Haeinsa Temple - Yongtap Seonwon - Seonyugyo Bridge - Sangwangbong

2. Sangwangbong Peak Course 2 (4.3 กิโลเมตร, 2 ชั่วโมง 30 นาที)

Baegun Campground - Sangwangbong

3. Namsanjeilbong Peak Course 1 (2.3 กิโลเมตร, 1 ชั่วโมง 30 นาที)

Haeinsa IC - Gaya-myeon - The Cheongnyangdong Hiking Support Center

- Cheongnyangsa Temple - Namsanjeilbong

4. Namsanjeilbong Peak Course 2 (2.6 กิโลเมตร, 1 ชั่วโมง 30 นาที)

Obongsan - Namsanjeilbong

การเข้าชม

ค่าเข้าชม: ฟรี

เวลาเปิด-ปิด: เปิด 24 ชั่วโมง

วันปิดทำการ: เปิดทุกวัน

วิธีการเดินทาง

- นั่งรถบัสประจำทางจากสถานี Nambu Bus Terminal ไปยัง Seongju (เวลาเดินรถ 10.08 – 16.45) ใช้เวลาเดินทาง 3 ชั่วโมง 40 นาที
- นั่งรถไฟจาก Dong Seoul Terminal ไปยังสถานี Seo Daegu รถออกทุก 40 นาที (06.00 – 23.10) นั่งรถ 3 ชม. 50 นาที

สิ่งอำนวยความสะดวกบริเวณใกล้เคียงอุทยาน

ที่พัก: Centro Hotel ตั้งอยู่ใน Chilgok ห่างจาก Mukheon Head House 1.2 กิโลเมตร ห่างจากอุทยานแห่งชาติกยาซาน 31.3 กิโลเมตร ราคา 2,447 บาทต่อคืน ให้บริการที่พักพร้อมบาร์ ที่จอดรถส่วนตัวฟรี ห้องนั่งเล่นส่วนกลางและสวน โรงแรมระดับ 3 ดาวแห่งนี้มีบริการเจ้าหน้าที่อำนวยความสะดวกและบริการจอดรถ ที่พักมีอ่างน้ำอุ่น อินเทอร์เน็ตไร้สายฟรีและห้องสำหรับครอบครัว มีเครื่องปรับอากาศ ที่วีจอบนระบบช่องสัญญาณดาวเทียม ตู้เย็น กาต้มน้ำ อ่างน้ำอุ่น เครื่องเป่าผม โต๊ะทำงาน ห้องพักของโรงแรมมีพื้นที่นั่งเล่น มีสิ่งอำนวยความสะดวกสำหรับการชกักรีด ศูนย์บริการธุรกิจ แผนกต้อนรับส่วนหน้าตลอด 24 ชั่วโมง สนามบินที่ใกล้ที่สุดคือสนามบินนานาชาติแทกูซึ่งอยู่ห่างจากที่พัก 31 กิโลเมตร

ร้านอาหาร: Wangmandu เป็นร้านอาหารประเภททางคัสซี่ที่อร่อยมาก

7. อุทยานแห่งชาติของกินซาน (속리산국립공원)



ภาพที่ 4.14 อุทยานแห่งชาติของกินซาน

ที่มา : <https://www.lonelyplanet.com/south-korea/activities/eco-tour-to-beopjusa-unesco-temple-and-songnisan-national-park-of-korea/a/pa-act/v-101420P21/357351>



ภาพที่ 4.15 แผนที่อุทยานแห่งชาติของกินซาน

ที่มา : <https://goo.gl/maps/2zuSAYy3Wq3xKWvy9>

อุทยานแห่งชาติของกินซาน Songnisan National Park หรือ Mt. Songnisan ตั้งอยู่ที่ Chungcheongbuk-do อยู่ใน หุบเขาของ Hwayang, Seonyu และ Ssanggok อุทยานแห่งนี้ถูกกำหนดให้เป็นอุทยานแห่งชาติลำดับที่ 6 ในเกาหลีในปี 1970 และเป็นหนึ่งในสถานที่ที่สวยงามที่สุดในเกาหลี เป็นหุบเขาลึกที่อุดมสมบูรณ์และมีทัศนียภาพที่สวยงาม อุทยานแห่งนี้มีที่เที่ยวยุโรปหลายที่ และมีวัดที่สำคัญ ซึ่งเป็นหนึ่งในวัดที่ใหญ่ที่สุดของเกาหลีอย่าง Beopjusa temples โดยที่ลานกว้างของวัดจะมีรูปปั้นพระพุทธรูปปางยืนอยู่บนดอกบัวขนาดใหญ่ ผู้เยี่ยมชมวัดจะเห็นรูปปั้นพระพุทธรูปที่ใหญ่ที่สุด เป็นสถานที่ที่ดีที่สุดในการสัมผัสกับอารยธรรมพุทธศาสนาที่ยอดเยี่ยม และยังสามารถเที่ยวชมได้ตลอดทั้งปี ไม่ว่าจะเป็นช่วงดอกซากุระในฤดูใบไม้ผลิ ป่าสนสีเขียวในฤดูร้อน และฤดูใบไม้ร่วงที่สดใสที่ทำให้สถานที่แห่งนี้สวยงามตลอดทั้งปี

การเข้าชม

ค่าเข้าชม: วัด Beopjusa

บุคคล - ผู้ใหญ่ 4,000 วอน / วัยรุ่น 2,000 วอน / เด็ก 1,000 วอน

กลุ่ม - ผู้ใหญ่ 3,700 วอน / วัยรุ่น 1,600 วอน / เด็ก 800 วอน

เวลาเปิด-ปิด: เปิดตั้งแต่ 9.00 - 18.00 น.

วันปิดทำการ: เปิดทุกวัน

วิธีการเดินทาง

- จากสถานีขนส่ง Dong Seoul Bus Terminal ให้โดยสารรถประจำทางไปยังภูเขา Songnisan Mt. (속리산)
- * ตารางการเดินทาง: 07.30-18.30 วิ่ง 12 ครั้งต่อวัน
- จาก Cheongju Intercity Bus Terminal ให้ใช้รถบัสระหว่างเมืองไปยังภูเขา Songnis Mt.
- * ตารางรถเมล์: 06: 50-21: 30 ทำงาน 26 ครั้งต่อวัน

สิ่งอำนวยความสะดวกบริเวณใกล้เคียงอุทยาน

ที่พัก: STX Resort ตั้งอยู่ใน Mungyeong ห่างจาก Sangju Civic Stadium 37 กิโลเมตร ห่างจากอุทยานแห่งชาติของกินซาน 14.4 กิโลเมตร ราคา 2,175 บาทต่อคืน ให้บริการที่พักพร้อมห้องอาหารที่จอดรถส่วนตัวฟรี สวนและลานระเบียง ห่างจาก Sangju City Hall ประมาณ 40 กิโลเมตร ห่างจาก Sangju Museum 42 กิโลเมตร และมีอินเทอร์เน็ตไร้สายฟรี รีสอร์ทมีห้องสำหรับครอบครัว ห้องพักผ่อนปรับอากาศ ที่วิวแบบระบบช่องสัญญาณดาวเทียม ไมโครเวฟ กาต้มน้ำ โถสุขภัณฑ์ เครื่องเป่าผม ตู้เสื้อผ้าและตู้เย็น ผู้เข้าพักที่รีสอร์ทสามารถอิมมอร์อัยกับอาหารเข้าตามสั่ง STX Resort มีศูนย์บริการธุรกิจและตู้จำหน่ายเครื่องดื่มอัตโนมัติในสถานที่ สนามบินที่ใกล้ที่สุดคือสนามบินนานาชาติ Cheongju ซึ่งอยู่ห่างจาก STX Resort 45 กิโลเมตร

ร้านอาหาร: Sesimjeong เป็นร้านอาหารพื้นบ้าน

8. อุทยานแห่งชาติแทอินแฮอิน (태안해안국립공원)



ภาพที่ 4.16 อุทยานแห่งชาติแทอินแฮอิน

ที่มา : <http://magazine.seoulselection.com/2013/06/21/taeanhaean-national-park/>



ภาพที่ 4.17 แผนที่อุทยานแห่งชาติแทอินแฮอิน

ที่มา : <https://goo.gl/maps/MoD8XaH4aw4ABK4GA>

อุทยานแห่งชาติแทอินแฮอิน Taeanhaean National Park ตั้งอยู่ที่ Chungcheongnam-do อุทยานแห่งนี้ถูกกำหนดให้เป็นอุทยานแห่งชาติลำดับที่ 13 ในเกาหลีในปี 1978 และเป็นอุทยานที่มีภูมิทัศน์และชายหาดที่สวยงาม การก่อตัวของหินภูเขาและหน้าผาและมีน้ำทะเลที่ใส เป็นอุทยานแห่งชาติที่ติดทะเลและมีจุดชมวิวที่สวยงาม บริเวณอุทยานจะประกอบด้วยเกาะประมาณ 130 แห่งรอบ ๆ เกาะ Anmyeondo และ Taean Peninsula คาบสมุทร Taean ที่เป็นจุดท่องเที่ยวที่น่าสนใจ ส่วนฤดูกาลที่ดีที่สุดที่เหมาะกับการเยี่ยมชมอุทยานแห่งชาติ Taeanhaean เป็นช่วงฤดูร้อน โดยเฉพาะบริเวณจุดชมวิวที่สามารถดึงดูดนักท่องเที่ยวให้เข้ามาเที่ยวชมได้เป็นอย่างมากในแต่ละปี ถึงแม้ว่าอุทยานแห่งนี้จะอยู่ไกลและใช้เวลาเดินทางหลายชั่วโมง แต่ก็ยังเป็นอุทยานที่มีนักท่องเที่ยวเดินทางไปท่องเที่ยวตลอดทั้งปี

การเข้าชม

ค่าเข้าชม: ฟรี

เวลาเปิด-ปิด: เปิด 24 ชั่วโมง

วันปิดทำการ: เปิดทุกวัน

วิธีการเดินทาง

- ขึ้นรถบัสประจำทางจาก Seoul Nambu Terminal ไปยัง Taean Express Bus Terminal

* เวลาเดินรถ 06:40-20:00 ใช้เวลาเดินทาง 2 ชั่วโมง 20 นาที จากนั้นขึ้นรถบัสต่อที่สถานี
- Taean Express Bus Terminal ไปลงยัง Hakampo Bus Terminal ใช้เวลาเดินทางอีก
40 นาที

สิ่งอำนวยความสะดวกบริเวณใกล้เคียงอุทยาน

ที่พัก: Daesan Business Hotel ZIP ตั้งอยู่ในเมือง Seosan ห่างจากสาขา Lottemart Seosan 20 กิโลเมตร ห่างจากอุทยานแห่งชาติแทอินแฮอิน 20.5 กิโลเมตร ราคา 1,908 บาทต่อคืน ให้บริการที่พักพร้อมห้องอาหาร ที่จอดรถส่วนตัวฟรี ศูนย์ออกกำลังกายและลานจัสส่วนกลาง มีแผนกต้อนรับ 24 ชั่วโมง บริการจอดรถและอินเทอร์เน็ตไร้สายฟรีทั่วประเทศ โรงแรมมีสวนและลานระเบียง ทุกห้องมีเครื่องปรับอากาศ โทรทัศน์จอแบนระบบช่องรายการเคเบิล ตู้เย็น กาต้มน้ำ โถสุขภัณฑ์ เครื่องเป่าผม และโต๊ะทำงาน ห้องพักที่โรงแรมมีห้องน้ำส่วนตัวพร้อมฝักบัวและเครื่องใช้ในห้องพักฟรี มีวิวเมือง Daesan Business Hotel ZIP ทุกห้องมีพื้นที่นั่งเล่น ผู้เข้าพักสามารถอิมมอร์ออยกับบุฟเฟ่ต์อาหารเช้า สนามบีนทีใกล้เคียงที่สุดคือสนามบีนนานาชาติอินซอนซึ่งอยู่ห่างจากโรงแรมไป 57 กิโลเมตร
ร้านอาหาร: **항포구횃집** เป็นร้านอาหารทะเลที่มีคุณภาพ สด ใหม่ และอร่อย

9. อุทยานแห่งชาติด็อกยูซาน (덕유산국립공원)



ภาพที่ 4.18 อุทยานแห่งชาติด็อกยูซาน

ที่มา : <https://www.worldtourcenter.com/อุทยานแห่งชาติด็อกยูซาน-deogyusan-mountain-national-park>



ภาพที่ 4.19 แผนที่อุทยานแห่งชาติด็อกยูซาน

ที่มา : <https://goo.gl/maps/TfDN4oP49tXV5xh4A>

อุทยานแห่งชาติด็อกยูซาน Deogyusan National Park ตั้งอยู่ที่ Gyeongsangnam-do อุทยานแห่งนี้ถูกกำหนดให้เป็นอุทยานแห่งชาติลำดับที่ 10 ของเกาหลีในปี 1975 โดยมีอาณาเขตครอบคลุมถึง 4 จังหวัดด้วยกัน สันเขามีสวยงามยาวตั้งแต่ยอดเขา Hyangjeokbong ของภูเขา Bukdeogyusan ไปจนถึงเขา Namdeogyusan เป็นระยะทางประมาณ 17.5 กิโลเมตรและมีความสูง 1,200 เมตร ภายในอุทยานแห่งนี้มีแหล่งท่องเที่ยวที่มีชื่อเสียงมากมาย ไม่ว่าจะเป็น วัด Baekryeonsa สกีรีสอร์ท และธรรมชาติที่สวยงาม จึงทำให้อุทยานแห่งนี้มีนักท่องเที่ยวเดินทางมาเที่ยวตลอดทั้งปี ซึ่งในแต่ละฤดูก็จะมีบรรยากาศแตกต่างกันออกไป สถานที่ที่นิยมและห้ามพลาดก็คือศาลาบนยอดเขา ซึ่งจะสวยงามมากในช่วงฤดูหนาว เพราะหิมะจะปกคลุมไปจนทั่ว

อุทยานแห่งนี้มีพื้นที่กว้างใหญ่มาก มียอดเขาสูงกว่าระดับน้ำทะเลถึง 1,330 เมตร และมีหุบเขาขนาดใหญ่ 8 แห่ง ภูเขา Deogyusan เป็นหนึ่งในสถานที่ท่องเที่ยวที่สำคัญของเกาหลี ทุกหุบเขามีจุดชมวิวเพื่อสัมผัสกับธรรมชาติที่สวยงามและสามารถเก็บภาพความประทับใจได้ทุกมุม

การเข้าชม

ค่าเข้าชม: ฟรี

เวลาเปิด-ปิด: เปิด 24 ชั่วโมง

วันปิดทำการ: เปิดทุกวัน

วิธีการเดินทาง

รถบัส

ขึ้นรถบัสจาก Geochang-eup ไปยัง Hwangjeom (มีรถ 6 รอบ/วัน, ใช้เวลาเดินทางประมาณ 1 ชั่วโมง)

ขึ้นรถบัสจาก Geochang-eup ไปยังวัด Songgyesa (มีรถ 10 รอบ/วัน, ใช้เวลาเดินทางประมาณ 1 ชั่วโมง)

แท็กซี่

ขึ้นรถแท็กซี่จาก Geochang-eup ไปยัง Hwangjeom (ใช้เวลาเดินทางประมาณ 30-40 นาที)

ขึ้นรถแท็กซี่จาก Geochang-eup ไปยังวัด Songgyesa (ใช้เวลาเดินทางประมาณ 30-40 นาที)

สิ่งอำนวยความสะดวกบริเวณใกล้เคียงอุทยาน

ที่พัก: Golden Business Hotel ตั้งอยู่ใน Jinju ห่างจาก Chunggoksa Temple 4.3 กิโลเมตร ให้บริการที่พักปรับอากาศและบาร์ ห่างจาก Jinjuseong Fortress 7 กิโลเมตร ห่างจาก Musical Fountain 7 กิโลเมตร ห่างจาก Hoguksa Temple 7 กิโลเมตร ที่พักมีอ่างน้ำอุ่น อินเทอร์เน็ตไร้สาย ฟรีทั่วบริเวณและห้องสำหรับครอบครัว ห้องพักในโรงแรมติดตั้งโทรทัศน์จอแบน ห้องพักมีห้องน้ำส่วนตัวพร้อมฝักบัว เครื่องเป่าผมและเครื่องใช้ในห้องพักฟรี ห้องพักทุกห้องมีตู้เย็น มีที่จอดรถส่วนตัว ฟรี ศูนย์บริการธุรกิจและแผนกต้อนรับตลอด 24 ชั่วโมง สนามบินที่ใกล้ที่สุดคือสนามบิน Sacheon Airport ซึ่งอยู่ห่างจาก Golden Business Hotel เป็นระยะทาง 18 กิโลเมตร

ร้านอาหาร: Blupin Buffett เป็นร้านอาหารเช้าแบบบุฟเฟ่ต์

10. อุทยานแห่งชาติมูตึงซาน (무등산국립공원)



ภาพที่ 4.20 อุทยานแห่งชาติมูตึงซาน

ที่มา : https://english.visitkorea.or.kr/enu/ATR/SI_EN_3_1_1_1.jsp?cid=264347



ภาพที่ 4.21 แผนที่อุทยานแห่งชาติมูตึงซาน

ที่มา : <https://goo.gl/maps/mvhjaTku4gjBaZDWA>

อุทยานแห่งชาติมูตึงซาน Mudeungsan National Park ตั้งอยู่ที่ Gwangju, Jeollanam-do อุทยานแห่งนี้ถูกกำหนดให้เป็นอุทยานแห่งชาติลำดับที่ 21 ของเกาหลีในปี 2013 มีจุดชมวิวที่มีชื่อเสียงอยู่ 3 ยอดเขา คือ ยอดเขา Cheonwangbong, ยอดเขา Jiwangbong และยอดเขา Inwangbong หรือรู้จักกันในนาม “Jeongsang Three” อุทยานแห่งนี้เป็นที่ลาดต่ำจึงทำให้ง่ายต่อการเดินเขา นอกจากนี้ที่บริเวณฐานของภูเขายังมีวัดที่มีชื่อเสียงหลายแห่งตั้งอยู่ เช่น วัด Yaksam, วัด Jeungsimsa, และวัด Wonhyosa อุทยานแห่งนี้ยังเป็นที่ยอดนิยมในเรื่องของความงามตลอดทั้งปี โดยเฉพาะในฤดูใบไม้ร่วง ที่ Gyubongam และทุ่งหญ้าจะมีความสวยงามมาก ส่วนในฤดูหนาวหิมะและน้ำแข็งบนภูเขาจะทำให้เกิดทิวทัศน์ที่สวยงามเช่นเดียวกัน ชาวเกาหลีจะเคารพบูชายอดเขา Cheonwangbong Peak ตามความเชื่อที่ว่าเป็นเทือกเขาของพระเจ้า และที่ฐานของภูเขาก็จะมีวัดและสิ่งอำนวยความสะดวกด้านสันทนาการและแหล่งท่องเที่ยวมากมายสำหรับผู้เข้าชม ซึ่งรวมถึงพิพิธภัณฑ์แห่งชาติกวางจู อาคารเกาหลีแบบดั้งเดิมที่มีพื้นที่จัดแสดงนิทรรศการ โบราณวัตถุ

การเข้าชม

ค่าเข้าชม: ฟรี

เวลาเปิด-ปิด: เปิด 24 ชั่วโมง

วันปิดทำการ: เปิดทุกวัน

วิธีการเดินทาง

- จากสถานีรถบัส Gwangju Bus Terminal ขึ้นรถบัสสาย 9 จากนั้นนั่งมาลงที่ทางเข้าวัด Jeungsimsa เดินต่อมายังอุทยานแห่งชาติมูตึงซาน

สิ่งอำนวยความสะดวกบริเวณใกล้เคียงอุทยาน

ที่พัก: Mudeung Park Hotel ตั้งอยู่ห่างจากสวนสนุก Mudeungsan Jisan ไม่เกิน 70 เมตร และห่างจาก Asian Culture Complex 2.8 กิโลเมตร ห่างจากอุทยานแห่งชาติมูตึงซาน 4 เมตร ให้บริการห้องพักใน Gwangju โรงแรมระดับ 1 ดาวแห่งนี้มีตู้เอทีเอ็มบริการตัวและอินเทอร์เน็ตไร้สายฟรี สถานที่ท่องเที่ยวในพื้นที่ ได้แก่ Gwangju Student Independent Movement Memorial Hall ซึ่งอยู่ห่างออกไป 9 กิโลเมตร หรือสนามกีฬา Gwangju ซึ่งอยู่ห่างจากที่พัก 9 กิโลเมตร ห้องพักรับประทานอาหาร เครื่องปรับอากาศ ทีวีจอแบนระบบช่องสัญญาณดาวเทียม ตู้เย็น กาต้มน้ำ อ่างอาบน้ำหรือฝักบัว เครื่องเป่าผม ตู้เสื้อผ้า ในห้องพักของโรงแรมมีห้องน้ำส่วนตัวพร้อมเครื่องใช้ในห้องพักฟรี มีอาหารเช้าแบบเอเชียให้บริการทุกวันที่ Mudeung Park Hotel ผู้เข้าพักจะได้พบกับแผนกต้อนรับตลอด 24 ชั่วโมง ห้องนั่งเล่นส่วนกลางและศูนย์บริการธุรกิจ

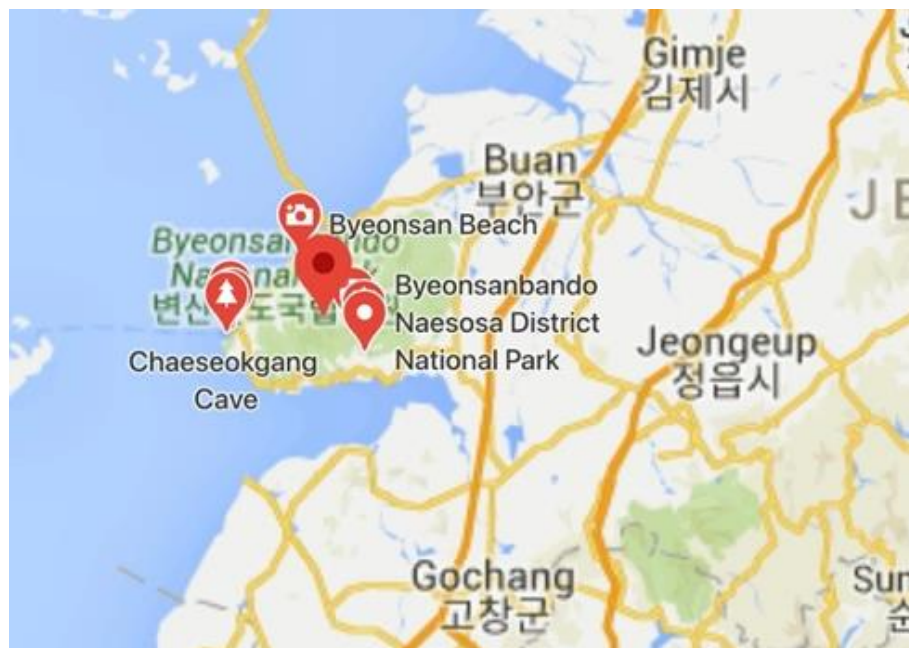
ร้านอาหาร: First Nepal Resturant เป็นร้านอาหารอินเดีย

11. อุทยานแห่งชาติปิยองซานบันโด (변산반도국립공원)



ภาพที่ 4.22 อุทยานแห่งชาติปิยองซานบันโด

ที่มา : https://www.tripadvisor.com/LocationPhotoDirectLink-g1819774-d3805387-i228658113-Byeonsanbando_National_Park-Buan_gun_Jeollabuk_do.html



ภาพที่ 4.23 แผนที่อุทยานแห่งชาติปิยองซานบันโด

ที่มา : <https://goo.gl/maps/8gdgu2SUTnicZijy9>

อุทยานแห่งชาติปียงซานบันโด Byeonsanbando National Park ตั้งอยู่ที่ Buan-gun, Jeollabuk-do อุทยานแห่งนี้ถูกกำหนดให้เป็นอุทยานแห่งชาติลำดับที่ 19 ของเกาหลีในปี 1988 เป็นอุทยานที่มีความยาวมากถึง 35 กิโลเมตร อุทยานแห่งนี้ตั้งอยู่ทางตะวันตกของคาบสมุทร Byeonsan เป็นอุทยานที่มีเทือกเขาทอดยาวติดกับทะเล และยังมีหาดทราย Byeonsan Beach ซึ่งเป็นหาดทรายที่สวยงามและเป็นหนึ่งในสามชายหาดที่ใหญ่ที่สุดในชายฝั่งตะวันตกของเกาหลี และมีป่าสนตามชายหาดที่ดึงดูดนักท่องเที่ยวมากที่สุดตลอดทั้งปี และเป็นอุทยานแห่งชาติเพียงแห่งเดียวของเกาหลีที่มีพื้นที่ในส่วนของภูเขาและชายฝั่งทะเล โดยแบ่งเป็น 2 ส่วนใหญ่ ๆ ในส่วนของชายฝั่งทะเลจะเรียกว่า โอปียงซาน (Obyeonsan) และในส่วนของภูเขาจะเรียกว่า แนปียงซาน (Naeyeonsan)

นักท่องเที่ยวส่วนใหญ่นิยมมาท่องเที่ยวกันที่หน้าผาแซชอกกัง (Chaeoseokgang Cliffs) และเดินเล่นที่ชายหาดปียงซาน ที่บริเวณหน้าผาแซชอกกังนี้เป็นหน้าผาหินที่เกิดจากการกัดกร่อนของน้ำทะเลและลมมากกว่าพันปี นอกจากนี้ยังมีสถานที่ท่องเที่ยวที่น่าสนใจอีกหลายที่ในอุทยานแห่งนี้ เช่น น้ำตกจิกโซพอกโพ (Jiksopokpo Waterfall) และ วัดแกอึมซา (Gaeamsa Temple) ภายในอุทยานแห่งชาติปียงซานบันโดนี้ มีสิ่งที่น่าสนใจอยู่ 3 อย่างด้วยกัน อย่างแรกก็คือ ปียอนแจ (Byeonjae) คือต้นสนขนาดใหญ่ที่มีลำต้นตรงและยาวมาก อย่างที่สองก็คือ ปียอนรัน (Byeonran) คือดอกกล้วยไม้ป่า และสุดท้ายก็คือ ปียอนซอง (Byeoncheong) น้ำผึ้งที่เก็บจากรังผึ้งที่มาทำรังที่หน้าผาของภูเขาปียงซานนั่นเอง

การเข้าชม

ค่าเข้าชม: ฟรี

เวลาเปิด-ปิด: เปิด 24 ชั่วโมง

วันปิดทำการ: เปิดทุกวัน

วิธีการเดินทาง

- จากสถานีรถไฟ Seoul Central City Bus Terminal ใช้ขึ้นรถบัสมายังสถานี Buan Intercity Bus Terminal จากนั้นต่อรถบัสปลายทาง Gyeokpo ลงที่ป้าย Geokpo Terminal

สิ่งอำนวยความสะดวกบริเวณใกล้เคียงอุทยาน

ที่พัก: Royal Hotel Jeongeup ตั้งอยู่ใน Jeongeup ห่างจาก Statue of Peace 1 กิโลเมตร และห่างจาก Jeongeup Life Sports Park 3.2 กิโลเมตร ห่างจากอุทยานแห่งชาติปียงซานบันโด 28.5 กิโลเมตร ราคา 2,964 บาทต่อคืน สิ่งอำนวยความสะดวกในที่พักรวมบริการเจ้าหน้าที่อำนวยความสะดวก บริการจอดรถและอินเทอร์เน็ตไร้สาย (WiFi) ฟรีทั่วประเทศ โรงแรมมีหนังสือพิมพ์ เครื่องแพกซ์และเครื่องถ่ายเอกสารที่ผู้เข้าพักสามารถใช้ได้ ห้องพักรวมมีเครื่องปรับอากาศ ทีวีจอแบนพร้อม

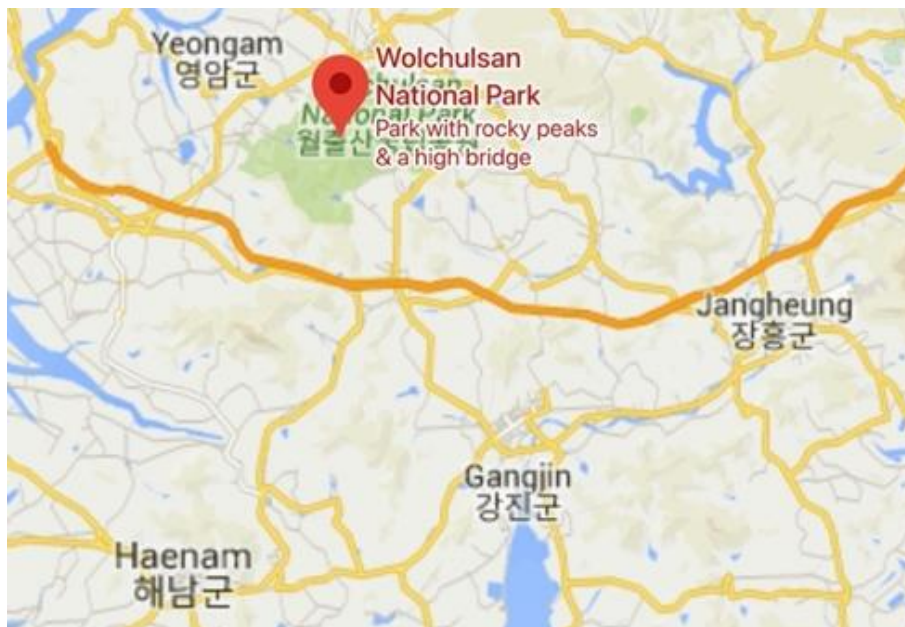
ช่องเคเบิล ตู้เย็น กาต้มน้ำ โถสุขภัณฑ์ เครื่องเป่าผมและโต๊ะทำงาน ห้องพักที่โรงแรมมีห้องน้ำส่วนตัว พร้อมฝักบัวและเครื่องใช้ในห้องน้ำฟรี มีวิวเมือง และยังมีแผนกต้อนรับตลอด 24 ชั่วโมง พิพิธภัณฑ์ National Cheonbuk Meteorology Science Museum อยู่ห่างออกไป 3.2 กิโลเมตร สนามบินที่ใกล้ที่สุดคือสนามบิน Gunsan Airport ซึ่งอยู่ห่างจากที่พักเป็นระยะทาง 44 กิโลเมตร
ร้านอาหาร: Byeon Mountain Maestro Manila Clam Porridge ซึ่งเป็นร้านอาหารพื้นบ้าน อย่างเช่นข้าวต้มและเครื่องเคียงต่าง ๆ และอร่อยในย่านนี้

12. อุทยานแห่งชาติวอลชุลซาน (월출산국립공원)



ภาพที่ 4.24 อุทยานแห่งชาติวอลชุลซาน

ที่มา : <https://oceanstoalpiners.com/wolchulsan-national-park/>



ภาพที่ 4.25 แผนที่อุทยานแห่งชาติวอลชุลซาน

ที่มา : <https://goo.gl/maps/ygGrqCwJUM1nQsKp6>

อุทยานแห่งชาติวอลชุลซาน Wolchulsan National Park ตั้งอยู่ที่ Jeollanam-do อุทยานแห่งนี้ถูกกำหนดให้เป็นอุทยานแห่งชาติลำดับที่ 20 ของเกาหลีในปี 1988 อุทยานแห่งนี้อยู่ทางตอนใต้ของเกาหลี และเป็นอุทยานที่มีขนาดเล็กที่สุดของเกาหลี มียอดเขาที่สูงที่สุดคือยอดเขาที่อยู่ตรงกลางชื่อว่า Cheonhwangbong Peak สูง 809 เมตร นอกจากนี้ยังมียอดเขา Gujeolbong Peak ที่มีรูปร่างเหมือนหม้อ 9 ใบ จุดเด่นของอุทยานแห่งชาตินี้ก็คือ สะพานแดง ที่อยู่ด้านบนของเขาวอลชุลซาน ยาวประมาณ 52 เมตร เป็นสะพานที่ใช้เดินเชื่อมจากยอดเขาหนึ่งข้ามไปอีกยอดหนึ่ง ด้านล่างนั้นสูงจากพื้นดินถึง 120 เมตร หากใครไม่กลัวความสูงและต้องการลองประสบการณ์ใหม่ ๆ ก็ห้ามพลาดที่จะเดินข้ามสะพานแห่งนี้ นอกจากนี้ยังมีที่เที่ยวน่าสนใจอื่น ๆ อีก เช่น น้ำตก 7 สายน้ำ Chilchi Waterfall, วัด Dogapsa, วัด Muwisa ซึ่งจะสวยงามมากในช่วงฤดูใบไม้ร่วง และจุดชมวิวที่สามารถชมพระอาทิตย์ตกดินในยามเย็นได้อีกด้วย

เส้นทางเดินเขาในอุทยานแห่งชาติวอลชุลซานมีทั้งหมด 4 เส้นทาง แบ่งออกได้เป็นดังนี้

1. เส้นทาง Baram Waterfall (9.7 กิโลเมตร, 6 ชั่วโมง)

Cheonhwang Parking Lot - Baram Waterfall - Cheonhwangbong Peak
- Gujeongbong Peak - Eoksaebat (Pampas Grass Field) - Dogapsa Temple

2. เส้นทาง Gureumdari Bridge (9.4 กิโลเมตร, 6 ชั่วโมง)

Cheonhwang Parking Lot - Gureumdari Bridge - Cheonhwangbong Peak
- Gujeongbong Peak - Eoksaebat (Pampas Grass Field) - Dogapsa Temple

3. เส้นทาง Dogapsa District-Gyeongpodae District (7.1 กิโลเมตร, 3 ชั่วโมง 30 นาที)

Entrance to Dogapsa Temple - Mineral Spring - Cheonhwangbong Peak
- Baramjae Three - Way Intersection - Gyeongpodae Parking Lot Entrance

4. เส้นทาง Gyeongpodae Round (6.7 กิโลเมตร, 3 ชั่วโมง)

Gyeongpodae Parking Lot - Mineral Spring - Cheonhwangbong Peak
- Baramjae Three - Way Intersection-Gyeongpodae Parking Lot

การเข้าชม

ค่าเข้าชม: ฟรี

เวลาเปิด-ปิด: เปิด 24 ชั่วโมง

วันปิดทำการ: เปิดทุกวัน

วิธีการเดินทาง

นักท่องเที่ยวสามารถเดินทางด้วยรถบัสจากสถานี Seoul Central City Terminal ขึ้นรถบัสมาลงที่ Mokpo จากนั้นต่อรถบัสมายัง Yeongam จากนั้นต่อรถบัสหรือรถแท็กซี่มายังวัด Cheonhwangsa

สิ่งอำนวยความสะดวกบริเวณใกล้เคียงอุทยาน

ที่พัก: Hanok Hotel Yongsanjae ตั้งอยู่ใน Yeongam ในภูมิภาค Jeollanam-Do ห่างจากอุทยานแห่งชาติวอลชุลซาน 20 กิโลเมตร ราคา 3,263 บาทต่อคืน ที่พักแห่งนี้มีแผนกต้อนรับตลอด 24 ชั่วโมง โรงแรมมีห้องสำหรับครอบครัว ห้องพักมีเครื่องปรับอากาศ ที่วิวอบนพร้อมช่องเคเบิล ตู้เย็น กาต้มน้ำ โถสุขภัณฑ์ เครื่องเป่าผม ตู้เสื้อผ้า ห้องพักแต่ละห้องของโรงแรมมีห้องน้ำส่วนตัว Hanok Hotel Yongsanjae ให้บริการอาหารเช้าตามสั่งหรือแบบเอเชีย สนามบินที่ใกล้ที่สุดคือสนามบินนานาชาติ Muan International Airport ซึ่งอยู่ห่างจากที่พักเป็นระยะทาง 24 กิโลเมตร

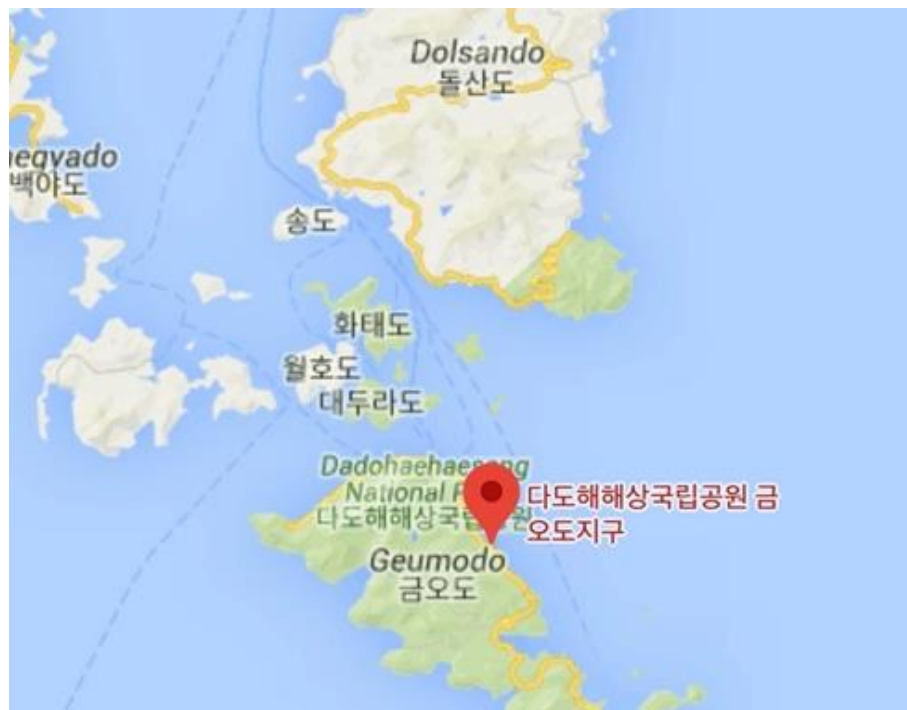
ร้านอาหาร: Gug-Ilgwan ที่เป็นอาหารประเภทอาหารทะเล ที่มีคุณภาพดี สด ใหม่ ทุกวัน

13. อุทยานแห่งชาติดาโดแฮแฮซัง (다도해해상국립공원)



ภาพที่ 4.26 อุทยานแห่งชาติดาโดแฮแฮซัง

ที่มา : https://en.wikipedia.org/wiki/Dadohaehaesang_National_Park



ภาพที่ 4.27 แผนที่อุทยานแห่งชาติดาโดแฮแฮซัง

ที่มา : <https://goo.gl/maps/c3wUqNcqj7XWysaq6>

อุทยานแห่งชาติดาโดแฮแฮซัง Dadohaehaesang National Park ตั้งอยู่ที่ Jeollanam-do อุทยานแห่งนี้ถูกกำหนดให้เป็นอุทยานแห่งชาติลำดับที่ 14 ของเกาหลีในปี 1981 เป็นอุทยานที่ครอบคลุมพื้นที่ของชินอันออกไปทางทิศตะวันตก อุทยานแห่งนี้ยังครอบคลุมเกาะต่าง ๆ เป็นจำนวนถึง 1,700 เกาะ และยังเป็นอุทยานที่มีท้องฟ้าสดใส ทะเลสีคราม หาดทรายขาวและป่าสนที่อุดมสมบูรณ์ อุทยานแห่งนี้ในสมัยของอาณาจักรซิลลา จางโบโกได้รับการขนานนามว่าพระราชวังแห่งท้องทะเล เพราะเป็นยอมรับกันไปทั่วเรื่องของการเดินเรือในสมัยราชวงศ์โครยอ และบริเวณอุทยานแห่งนี้เคยเป็นที่ทำการค้ากับราชวงศ์ซ่ง นอกจากนี้ยังเป็นสถานที่พลเรือนเอก Yi Sunsin พ่ายแพ้ให้กับศัตรู อุทยานแห่งนี้ค่อนข้างเป็นที่นิยมในหมู่นักท่องเที่ยว โดยเฉพาะในเกาะ Heuksando ซึ่งเป็นพื้นที่ประมงที่ใหญ่ที่สุดของเกาหลี

การเข้าชม

ค่าเข้าชม: ฟรี

เวลาเปิด-ปิด: เปิด 24 ชั่วโมง

วันปิดทำการ: เปิดทุกวัน

วิธีการเดินทาง

- จากสถานีรถบัส Wando Island Intercity Bus Terminal, นั่งแท็กซี่ประมาณ 5 นาทีไปลงที่สถานี Wando Island Ferry Terminal -> จากนั้นขึ้นเรือรับส่งไปยังเกาะ Bogildo และเกาะ Sinjido
- จากสถานี Mokpo Bus Terminal, นั่งรถแท็กซี่หรือขึ้นรถบัสสาย 1 ไปลงยังท่าเรือ Mokpo Ferry Terminal จากนั้นขึ้นไปยัง Dadohaehaesang National Park
- จากสถานีรถบัส Yeosu Intercity Bus Terminal, นั่งรถแท็กซี่ไปยังท่าเรือ Yeosu Ferry Terminal จากนั้นต่อเรือเฟอร์รี่ไปยังเกาะ Geomundo

สิ่งอำนวยความสะดวกบริเวณใกล้เคียงอุทยาน

ที่พัก: Oh Lala Pension Yeosu ตั้งอยู่ใน Yeosu ห่างจาก Maritime & Fisheries Science Museum 5 กิโลเมตร ราคา 1,604 บาทต่อคืน ที่พักมีวิวทะเล อินเทอร์เน็ตไร้สายฟรีและที่จอดรถส่วนตัวฟรี ห้องพักมีระเบียง เครื่องปรับอากาศ ทีวีจอแบน ห้องน้ำส่วนตัวพร้อมฝักบัวและเครื่องเป่าผม มีเฉลียงสำหรับผู้เข้าพักในบ้านพักตากอากาศ Yeosu Maritime Cable Car อยู่ห่างจาก Oh Lala Pension Yeosu เป็นระยะทาง 12 กิโลเมตร ในขณะที่สวนสาธารณะ Dolsan Park อยู่ห่างจากที่พักเป็นระยะทาง 12 กิโลเมตร สนามบินที่ใกล้ที่สุดคือสนามบิน Yeosu Airport ซึ่งอยู่ห่างจากที่พักเป็นระยะทาง 32 กิโลเมตร

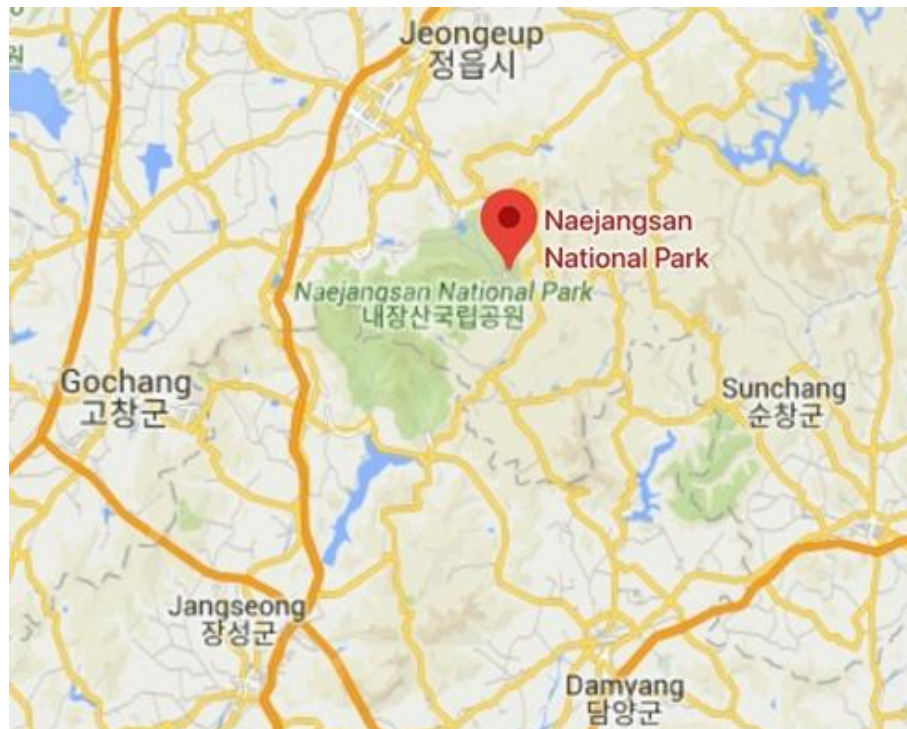
ร้านอาหาร: 상아식당 เป็นร้านอาหารทะเล

14. อุทยานแห่งชาติแนจังซาน (내장산국립공원)



ภาพที่ 4.28 อุทยานแห่งชาติแนจังซาน

ที่มา : <https://blog.trazy.com/naejangsan-national-park-fall-foliage-trip/>



ภาพที่ 4.29 แผนที่อุทยานแห่งชาติแนจังซาน

ที่มา : <https://goo.gl/maps/NW79pcZ1xnbxWK9LA>

อุทยานแห่งชาติแนจจางซาน Naejangsan National Park ตั้งอยู่ที่ Jeollabuk-do ถูกกำหนดให้เป็นอุทยานแห่งชาติลำดับที่ 8 ในเกาหลีในปี 1971 และเป็นหนึ่งในภูเขาที่เป็นตัวแทนของภูเขาฮอนัม อีกทั้งยังเป็น 1 ใน 8 สถานที่ที่สวยงามที่สุดในเกาหลี อุทยานแห่งนี้ประกอบด้วยเขต Naejangsan, Baegamsan และ Ibamsan อุทยานแห่งนี้เป็นภูเขาที่มีชื่อเสียงในจังหวัด Jeollabuk-do และยังเป็นภูเขาที่ดีที่สุดในการเลือกชมใบไม้เปลี่ยนสีในช่วงฤดูใบไม้ร่วงอีกด้วย อุทยานแห่งนี้มีเนื้อที่ 76,032 ตารางกิโลเมตร ภายในอุทยานมีน้ำตกที่มีชื่อเสียงหลายแห่ง เช่น น้ำตก Dodeok Falls และ Geumseon Falls อีกทั้งยังมีวัดศักดิ์สิทธิ์หลายแห่ง เช่น วัด Baekyangsa และวัด Naejangsa temples เป็นวัดที่เงียบสงบและล้อมรอบด้วยต้นไม้ใหญ่ อุทยานแห่งนี้สามารถเที่ยวได้ตลอดทั้งปี และยังมีเส้นทางเดินเขาให้นักเดินเขาได้สำรวจอีกด้วย

เส้นทางเดินเขาในอุทยานแห่งชาติแนจจางซานมีทั้งหมด 5 เส้นทาง แบ่งออกได้เป็นดังนี้

1. เส้นทาง Baekyangsa Temple - Naejangsa Temple (10.9 กิโลเมตร, 7 ชั่วโมง)

Baekyangsa Temple - Sunchang Saejae - Naejangsa Temple

2. เส้นทาง Seoraebong Peak - Donggu-ri (10 กิโลเมตร, 7 ชั่วโมง)

Seoraebong Peak - Bulchulbong Peak - Manghaebong Peak - Yeonjibong Peak

- Kkachibong Peak - Sinseongbong Peak - Yeonjabong Peak - Janggunbong

Peak - Donggu-ri

3. เส้นทาง Baekyangsa Walking Trail (8.5 กิโลเมตร, 6 ชั่วโมง)

Baekyangsa Temple - Yeongcheongul Cave - Baekhakbong Peak

- Sangwangbong Peak

4. เส้นทาง Sinseonbong Course (7.76 กิโลเมตร, 4 ชั่วโมง)

Geumseon Gorge - Sinseonbong Peak

5. เส้นทาง Monggye Waterfall - Baekyangsa Temple (6.2 กิโลเมตร, 3 ชั่วโมง 30

นาที)

Saejae - Siin Maeul - Baekyangsa Temple

การเข้าชม

ค่าเข้าชม: ฟรี

เวลาเปิด-ปิด: 7.00 น. - 18.00 น.

วันปิดทำการ: เปิดทุกวัน

วิธีการเดินทาง

ขึ้นรถบัสประจำทางจากสถานี Central City Terminal (Honam Line) ไปยังสถานีขนส่ง Intercity Jeongeup ใช้บริการรถประจำทางสาย 171 และลงที่สถานี Naejangsan Bus Terminal

สิ่งอำนวยความสะดวกบริเวณใกล้เคียงอุทยาน

ที่พัก: Royal Hotel Jeongeup ให้บริการที่พักระดับ 3 ดาวใน Jeongeup ห่างจาก Statue of Peace 1 กิโลเมตร และห่างจาก Jeongeup Life Sports Park 3.2 กิโลเมตร ห่างจากอุทยานแห่งชาติแดจังกซาน 10.2 กิโลเมตร ราคา 2,964 บาทต่อคืน สิ่งอำนวยความสะดวกในที่พักแห่งนี้ ได้แก่ บริการเจ้าหน้าที่อำนวยความสะดวก บริการจอดรถและอินเทอร์เน็ตไร้สาย (WiFi) ฟรีทั่วประเทศ โรงแรมมีหนังสือพิมพ์ เครื่องแฟกซ์และเครื่องถ่ายเอกสารที่ผู้เข้าพักสามารถใช้ได้ ห้องพักมีเครื่องปรับอากาศ ทีวีจอแบนพร้อมช่องเคเบิล ตู้เย็น กาต้มน้ำ โถสุขภัณฑ์ เครื่องเป่าผมและโต๊ะทำงาน ห้องพักที่โรงแรมมีห้องน้ำส่วนตัวพร้อมฝักบัวและเครื่องใช้ในห้องน้ำฟรี มีวิวเมือง มีที่จอดรถส่วนตัวฟรี ศูนย์บริการธุรกิจและแผนกต้อนรับตลอด 24 ชั่วโมง สนามบินที่ใกล้ที่สุดคือสนามบิน Gunsan Airport ซึ่งอยู่ห่างจากที่พักเป็นระยะทาง 44 กิโลเมตร

ร้านอาหาร: Maple Tree Restaurant เป็นร้านอาหารปิ้งย่างสไตล์เกาหลีระดับพรีเมียม

15. อุทยานแห่งชาติเกียวยองซาน (계룡산국립공원)



ภาพที่ 4.30 อุทยานแห่งชาติเกียวยองซาน

ที่มา : <https://klimbingkoreanmountains.wordpress.com/gyeryongsan-national-park->

계룡산/



ภาพที่ 4.31 แผนที่อุทยานแห่งชาติเก็ยยองซาน

ที่มา : <https://goo.gl/maps/vnjEQuzgBfpaPbDE9>

อุทยานแห่งชาติเก็ยยองซาน Gyeryongsan National Park ตั้งอยู่ที่ Chungcheongnam-do อุทยานแห่งนี้ถูกกำหนดให้เป็นอุทยานแห่งชาติลำดับที่ 2 ของเกาหลีในปี 1968 และมีภูเขาบนยอดเขา 15 แห่ง ซึ่งเป็นที่ตั้งของยอดเขา Cheonhwangbong Peak ที่เป็นยอดเขาสูงสุดในบรรดาทั้ง 15 ยอดเขานี้ ภูเขาแห่งนี้มีชื่อเสียงในด้านสถานที่น่าสนใจหลายแห่ง อีกทั้งยังมีน้ำตก Yongmun และน้ำตก Eunseon ทางตะวันออกและทางใต้ของ Amyongchu และ Sutyongchu Waterfalls ในช่วงฤดูใบไม้ผลิ ดอกเชอร์รี่เริ่มเบ่งบานบนเส้นทางภูเขาที่เป็นอีกหนึ่งจุดชมดอกไม้บานได้ชัดเจน น้ำตกที่สวยงามและประวัติศาสตร์อันยาวนานที่มีตำนานลึกลับและสมบัติทางวัฒนธรรม จึงเป็นอุทยานที่เหมาะสำหรับการไปพักผ่อนเป็นอย่างมาก เพราะมีทิวทัศน์ที่สวยงามน่าประทับใจ อุทยานแห่งนี้มีนักท่องเที่ยวเดินทางมาเที่ยวตลอดทั้งปีเนื่องจากสามารถเดินทางแบบไปเช้าเย็นกลับจากเมืองใหญ่

การเข้าชม

ค่าเข้าชม: ฟรี

เวลาเปิด-ปิด: เปิดในตอนเช้าเวลาตี 4 และปิดสองสามชั่วโมงหลังพระอาทิตย์ตก (ไม่มีเวลาแน่นอน)

วันปิดทำการ: เปิดทุกวัน

วิธีการเดินทาง

รถไฟใต้ดินสาย 1 ลงสถานี Daejeon Station , Hyeonchungwon Station Station ทางออกที่ 3 จากนั้นให้ขึ้นรถบัส 107 และลงที่วัด Donghaksa Temple

สิ่งอำนวยความสะดวกบริเวณใกล้เคียงอุทยาน

ที่พัก: Hotel Yam ตั้งอยู่ในทำเลที่สะดวกต่อการเดินทางในย่าน Yuseong-gu ของ Daejeon ห่างจาก Chungnam National University Daeduk Campus 1.9 กิโลเมตร ห่างจากสนามกีฬา Daejeon Stadium 2.7 กิโลเมตร และห่างจาก KAIST 3.4 กิโลเมตร ห่างจากอุทยานแห่งชาติเกียวยองซาน ราคา 1,495 บาทต่อคืน สิ่งอำนวยความสะดวกในที่พักแห่งนี้ ได้แก่ แผนกต้อนรับ 24 ชั่วโมง รัมเชอร์วิสและอินเทอร์เน็ตไร้สายฟรีทั่วบริเวณ มีที่จอดรถส่วนตัวโดยมีค่าธรรมเนียมเพิ่มเติม ห้องพักทุกห้องมีเครื่องปรับอากาศ ที่วีจอบนระบบช่องสัญญาณดาวเทียม ตู้เย็น กาต้มน้ำ ฝักบัว เครื่องเป่าผมและโต๊ะทำงาน ที่โรงแรมทุกห้องมีห้องน้ำส่วนตัวพร้อมเครื่องใช้ในห้องพักฟรี Hotel Yam ให้บริการอาหารเช้าแบบเกาหลีหรือแบบอเมริกันตามตารางเวลา ที่พักมีบริการซักรีดสวนสาธารณะ Boramae Park อยู่ห่างจาก Hotel Yam เป็นระยะทาง 5 กิโลเมตร ในขณะที่สวนรุกขชาติ Hanbat Arboretum อยู่ห่างจากที่พักเป็นระยะทาง 6 กิโลเมตร

ร้านอาหาร: 라테라짜 เป็นร้านอาหารสไตล์อเมริกัน

16. อุทยานแห่งชาติวอลรัคซาน (월악산국립공원)



ภาพที่ 4.32 อุทยานแห่งชาติวอลรัคซาน

ที่มา : <https://www.hikegoje.com/woraksan-national-park>



ภาพที่ 4.33 แผนที่อุทยานแห่งชาติวอลรัคซาน

ที่มา : <https://goo.gl/maps/1msnuXkziADQ3ZQr7>

อุทยานแห่งชาติวอลรัคซาน Woraksan National Park ตั้งอยู่ที่ Chungcheongbuk-do อุทยานแห่งนี้ถูกกำหนดให้เป็นอุทยานแห่งชาติลำดับที่ 17 ของเกาหลีในปี 1984 เต็มไปด้วยหุบเขา และน้ำตกที่สวยงาม อีกทั้งยังเต็มไปด้วยวิวทิวทัศน์ที่สวยงามของทะเลสาบด้านล่าง ในช่วงฤดูหนาว หิมะจะปกคลุมทิวทัศน์ของอุทยานแห่งนี้ อุทยานแห่งนี้ได้รับการเปรียบเทียบกับเทือกเขา Geumgangsan Mountains ที่มีชื่อเสียงของเกาหลี ภายในอุทยานมีสัตว์ป่าและพืชพันธุ์หายาก รวมทั้งมีวัดให้เยี่ยมชมและสถานที่ท่องเที่ยวหลายแห่งตั้งอยู่ใกล้เคียง รวมถึงน้ำพุร้อน Suanbo hot springs ที่เป็นจุดที่นักท่องเที่ยวชื่นชอบอีกด้วย

การเข้าชม

ค่าเข้าชม: ฟรี

เวลาเปิด-ปิด: เปิด 24 ชั่วโมง

วันปิดทำการ: เปิดทุกวัน

วิธีการเดินทาง

- ขึ้นรถบัสประจำทางจากสถานี Dong Seoul Bus Terminal เพื่อไปยัง Deokjusa Temple

* ตารางเวลาเดินรถบัส: 06.40-18.00

- ขึ้นรถจากสถานีขนส่ง Chungju Bus Terminal ใช้รถประจำทางสาย 222 หรือ 246 ลงที่ทางเข้าอุทยานแห่งชาติ Woraksan National Park

* ตารางเวลาเดินรถโดยสาร:

รถบัส 222: 08: 00-19: 10 วิ่ง 5 ครั้งต่อวัน


รถโดยสารประจำทาง 246: 07: 15-17: 05 วิ่ง 6 ครั้งต่อวัน

สิ่งอำนวยความสะดวกรอบ ๆ อุทยาน

ที่พัก: Chamjoeun Pension ตั้งอยู่ใน Jecheon ห่างจากอุทยานแห่งชาติวอลรัคซาน 11.2 กิโลเมตร ราคา 1,713 บาทต่อคืน ที่พักมีวิวภูเขา อินเทอร์เน็ตไร้สายฟรีและที่จอดรถส่วนตัวฟรี บ้านพักตากอากาศมีลานเฉลียง วิวสวน พื้นที่นั่งเล่น ที่วิวจอบนระบบช่องสัญญาณดาวเทียม ห้องครัวที่มีอุปกรณ์ครบครัน ไมโครเวฟ ตู้เย็นและห้องน้ำส่วนตัวพร้อมฝักบัว และเครื่องเป่าผม นอกจากนี้ยังมีเครื่องปั๊มน้ำดื่มและกาต้มน้ำ ที่พักมีบริการซักรีด สิ่งอำนวยความสะดวกทางธุรกิจ เช่น แฟกซ์และเครื่องถ่ายเอกสาร มีสวนพร้อมสิ่งอำนวยความสะดวกสำหรับจัดบาร์บีคิว ผู้เข้าพักสามารถไปปีนเขาและดำน้ำในบริเวณใกล้เคียง สนามบินที่ใกล้ที่สุดคือสนามบิน Wonju Airport ซึ่งอยู่ห่างจาก Chamjoeun Pension เป็นระยะทาง 64 กิโลเมตร

ร้านอาหาร: 동구밖과수원길 เป็นร้านอาหารสไตล์อิตาเลียน

17. อุทยานแห่งชาติโอแดซาน (오대산국립공원)



ภาพที่ 4.34 อุทยานแห่งชาติโอแดซาน

ที่มา : https://english.visitkorea.or.kr/enu/ATR/SI_EN_3_1_1_1_1.jsp?cid=264215



ภาพที่ 4.35 แผนที่อุทยานแห่งชาติโอแดซาน
ที่มา : <https://goo.gl/maps/PPX6rLDeb3snxYfU8>

อุทยานแห่งชาติโอแดซาน Odaesan National Park ตั้งอยู่ที่ Gangwon-do อุทยานแห่งนี้ ถูกกำหนดให้เป็นอุทยานแห่งชาติลำดับที่ 11 ของเกาหลีในปี 1975 เป็นอุทยานที่กินพื้นที่ของภูเขาสูง 5 ภูเขา จึงทำให้ได้ชื่อว่า โอแดซาน ที่แปลว่า 5 ภูเขา ประกอบด้วย Manwoldae, Jangryeondae, Girindae, Sangsamdae และ Jigongdae มียอดเขาสูงสุดชื่อว่า Birobong ที่มีความสูงมากถึง 1563 เมตรจากระดับน้ำทะเล จึงทำให้ที่นี่เป็นอีกแหล่งป็นเขายอดนิยมของชาวเกาหลี วัดหลักของอุทยานแห่งชาติโอแดซาน คือ วัดวุนจินซา (Woljeongsa) วัดแห่งนี้มีสมบัติของชาติอยู่ 2 อย่างคือ เจดีย์ไม้โบราณ 9 แฉก และพระพุทธรูปนั่งหินแกะสลัก ภายในของวัดวุนจินซายังมีวัดเยนกัมซา (Yeonggamsa) ที่เป็นที่เก็บอัฐิของพระเจ้าองค์ของเกาหลีด้วย คือ พระจาจัง (Monk Ja Jang) อุทยานแห่งชาติโอแดซานนอกจากจะเป็นแหล่งท่องเที่ยวชื่อดัง โดยเฉพาะในฤดูใบไม้ร่วงแล้ว ที่นี่ยังมีธรรมชาติและผืนป่าที่ใหญ่มากที่สุดแห่งหนึ่งของเกาหลีได้

เส้นทางเดินเขาในอุทยานแห่งชาติโอแดซานมีทั้งหมด 5 เส้นทาง แบ่งออกได้เป็นดังนี้

1. เส้นทาง Durobong (10 กิโลเมตร, 4 ชั่วโมง 40 นาที)

Jingogae Pass - Dongdaesan Mt. - Durobong Peak - Duroryeong

2. เส้นทาง Dongdaesan Mt. (4.4 ชั่วโมง, 2 ชั่วโมง 10 นาที)

Dongpigol - Dongdaesan Mt. - Jingogae Pass

3. เส้นทาง Sangwangbong Peak (14 กิโลเมตร, 5 ชั่วโมง 20 นาที)
Sangwonsa Temple - Birobong Peak - Sangwangbong Peak
- Duroryeong - Bukdaesa - Sangwonsa Temple
4. เส้นทาง Sogeuimgang (13.3 กิโลเมตร, 7 ชั่วโมง)
Mureunggye - Sipjaso - Yeonhwadam - Sikdangam - Guryong Waterfall
- Manmulsang - Baegundae - Nageyong Waterfall - Noinbong Peak
- Jingogae Pass
5. เส้นทาง Birobong Peak (3.5 กิโลเมตร, 1 ชั่วโมง 40 นาที)
Sangwonsa Temple - Jungdaesa Temple - Jeongmyeolbogung - Birobong Peak

การเข้าชม

เวลาเปิด-ปิด: เมษายน - ตุลาคม เปิด 04.00-16.00

พฤศจิกายน - มีนาคม เปิด 05:00-15:00

วิธีการเดินทาง จากสถานีรถบัส Dong Seoul Bus Terminal ให้นั่งรถบัสไปลงที่ Jinbu (진부) แล้วให้รถบัสจอดที่วัด Woljeongsa หรือวัด Sangwonsa ซึ่งจะมีรถวิ่งวันละประมาณ 6 คัน

สิ่งอำนวยความสะดวกบริเวณใกล้เคียงอุทยาน

ที่พัก: Seorak Kensington Stars Hotel อยู่ใน Sokcho และตั้งอยู่ห่างจากสวนสาธารณะ Seorak National Park เป็นระยะทางไม่เกิน 200 เมตร โรงแรมซึ่งเป็นที่รู้จักกันดีในกลุ่มผู้มีชื่อเสียงของเกาหลีมีพื้นที่จอดรถฟรีและมีอินเทอร์เน็ตไร้สาย (Wi-Fi) ฟรี ห้องพักของ Stars Seorak Kensington มีทั้งเครื่องปรับอากาศและเครื่องทำความร้อน ห้องพักแต่ละห้องได้รับการตกแต่งมีรสนิยม มีโทรทัศน์ระบบช่องสัญญาณเคเบิลและมินิบาร์ ห้องพักส่วนใหญ่มีวิวเหนือภูเขา Seorak Mountains สวยงาม ผู้เข้าพักสามารถใช้เวลาช่วงบ่ายอ่านหนังสือที่คาเฟ่ Book Café โรงแรมมีแผนกต้อนรับเปิดทำการตลอด 24 ชั่วโมง

มีอาหารเกาหลีขนานแท้ที่ห้องอาหาร Gayatgo Restaurant ในขณะที่มีอาหารทะเลและอาหารปิ้งย่างยุโรปที่ห้องอาหาร The Queen Restaurant มีเครื่องดื่มที่ล็อบบี้เลานจ์ Feelings Lobby Lounge และเลานจ์ Abbey Road Sky Lounge

ท่าเรือ Daepo Harbour อยู่ห่างออกไปเป็นระยะทาง 13 กิโลเมตร Osaek Oncheon (น้ำพุร้อน) เพื่อการผ่อนคลายอยู่ห่างออกไปโดยใช้เวลาเดินทางด้วยรถยนต์ 1 ชั่วโมง

ร้านอาหาร: Gwangdeok Restaurant เป็นร้านอาหารที่ขายพวกซูปว้าวและขายอาหารดั้งเดิมของเกาหลี

18. อุทยานแห่งชาติเซียงซาน (치악산국립공원)



ภาพที่ 4.36 อุทยานแห่งชาติเซียงซาน

ที่มา : <https://thisiskoreatours.com/project/mt-chiaksan-national-park/>



ภาพที่ 4.37 แผนที่อุทยานแห่งชาติเซียงซาน

ที่มา : <https://goo.gl/maps/FFRgQPQUQbXRRhQX8>

อุทยานแห่งชาติเซียงซาน Chiaksan National Park ตั้งอยู่ที่ Gangwon-do อุทยานแห่งนี้ ถูกกำหนดให้เป็นอุทยานแห่งชาติลำดับที่ 16 ของเกาหลีในปี 1984 และเป็นหนึ่งในอุทยานแห่งชาติที่สวยงามของเกาหลี นักท่องเที่ยวสามารถมาเที่ยวได้ตลอดทั้งปี ซึ่งแต่ละฤดูก็งดงามแตกต่างกัน

ออกไป เช่น ฤดูร้อนจะมีดอกไม้บางชนิดบานสวยงามบนเขา หรือฤดูใบไม้ร่วงที่จะเห็นใบไม้เปลี่ยนสีบนเขาที่สวยงาม รวมทั้งฤดูหนาวที่จะมีหิมะปกคลุมไปทั่วทั้งหุบเขา

กิจกรรมที่นิยมของอุทยานแห่งนี้คือการเดินเขา ซึ่งมียอดเขาหลายลูกให้นักปีนเขาได้มาพิชิต มียอดเขาสูงที่สุดชื่อว่า Birobong มีความสูง 1288 เมตรจากระดับน้ำทะเล รวมทั้งมีก้อนหินรูปทรงแปลกประหลาดมากมาย และยังมีวัด Guryongsa ที่เป็นวัดเก่าแก่ สร้างตั้งแต่ปี ค.ศ. 700 และน้ำตกกุยยองที่อยู่ใกล้ ๆ กับวัด

เส้นทางเดินเขาในอุทยานแห่งชาติเซียงซานมีทั้งหมด 8 เส้นทาง แบ่งออกได้เป็นดังนี้

1. Geumdae Ranger Station - Namdaebong Peak Course (5.2 กิโลเมตร, 2 ชั่วโมง 40 นาที)
2. Haenggu Park Ranger Post - Hyangnobong Peak Course (2.8 กิโลเมตร, 1 ชั่วโมง 30 นาที)
3. Seongnam Park Ranger Post - Namdaebong Peak Course (5.9 กิโลเมตร, 2 ชั่วโมง 30 นาที)
4. Bugok Park Ranger Post - Birobong Peak Course (8.9 กิโลเมตร, 3 ชั่วโมง)
5. ศูนย์ข้อมูล Guryong - เส้นทาง Seryeom Falls (3 กิโลเมตร, 1 ชั่วโมง 45 นาที)
ศูนย์ข้อมูล Guryong - วัด Guryongsa - ที่ตั้งแคมป์ Daegok - น้ำตก Seryeom
6. ศูนย์ข้อมูล Guryong - เส้นทาง Birobong Peak (5.7 กิโลเมตร, 3 ชั่วโมง 30 นาที)
ศูนย์ข้อมูล Guryong - วัด Guryongsa - ที่ตั้งแคมป์ Daegok - น้ำตก Seryeom
- Sadari Byeongchang - ยอดเขา Birobong
7. ศูนย์ข้อมูล Guryong - Seongnam Park Ranger Post Course (23.8 กิโลเมตร, 10 ชั่วโมง)
ศูนย์ข้อมูล Guryong - ยอดเขา Birobong - ยอดเขา Hyangnobong - ยอดเขา Namdaebong - Seongnam Park Ranger Post
8. ศูนย์ข้อมูลฮวางโกล - หลักสูตร Birongbong Peak (4.1 กิโลเมตร, 2 ชั่วโมง 30 นาที)
ศูนย์ข้อมูล Hwanggol - วัด Ipseoksa - ยอดเขา Birobong

การเข้าชม

ค่าเข้าชม: ผู้ใหญ่ 2,500 วอน / วัยรุ่น 800 วอน / เด็ก 500 วอน

กลุ่ม: ผู้ใหญ่ 2,300 วอน / วัยรุ่น 700 วอน / เด็ก 400 วอน

* กลุ่ม: 30 คนขึ้นไป

เวลาเปิด-ปิด: เปิด 24 ชั่วโมง

วันปิดทำการ: เปิดทุกวัน (อาจมีการปิดอย่างกะทันหันเนื่องจากสภาพอากาศไม่เอื้ออำนวย)

วิธีการเดินทาง

จากหน้าสถานีรถไฟ Wonju ให้นั่งรถบัส สาย 41, 21 หรือ 82 แล้วมาลงที่ด้านหน้าอุทยานแห่งชาติ
เซียงซาน Chiaksan National Park

สิ่งอำนวยความสะดวกบริเวณใกล้เคียงอุทยาน

ที่พัก: Grace River House-Block B ตั้งอยู่ใน Hoengsong ห่างจากอุทยานแห่งชาติเซียงซาน 11
กิโลเมตร ราคา 8,973 บาทต่อคืน มีสวนสิ่งอำนวยความสะดวกสำหรับจัดบาร์บีคิวและลานระเบียง ที่
พักตากอากาศแห่งนี้ อยู่ห่างจาก Welli Hilli Park 33 กิโลเมตร และผู้เข้าพักสามารถใช้ที่จอดรถ
ส่วนตัวในสถานที่ มีอินเทอร์เน็ตไร้สายฟรี ที่พักมีระเบียงวิวแม่น้ำ มีห้องนั่งเล่น ที่วีระบของสัญญาณ
ดาวเทียมที่ องค์กรพร้อมอุปกรณ์ห้องน้ำ 2 ห้องพร้อมอ่าง น้ำอุ่นและโถสุขภัณฑ์ สนามบีนที่ใกล้ที่สุด
คือสนามบีน Wonju Airport ซึ่งอยู่ห่างจากวิลลา 6 กิโลเมตร

ร้านอาหาร: Sweet Oak 스위트옥 เป็นร้านอาหารที่ขายสเต็กและของกินเล่นอื่น ๆ อีกมากมาย

19. อุทยานแห่งชาติจูวังซาน (주왕산국립공원)



ภาพที่ 4.38 อุทยานแห่งชาติจูวังซาน

ที่มา : <https://thesoulofseoul.net/2013/11/21/juwangsan-national-park-beauty-intrigue/>



ภาพที่ 4.39 แผนที่อุทยานแห่งชาติจูวังซาน

ที่มา : <https://goo.gl/maps/tBgVxY2uG6N4gy7d8>

อุทยานแห่งชาติจูวังซาน Juwangsan National Park ตั้งอยู่ที่ Gyeongsangbuk-do ถูกกำหนดให้เป็นอุทยานแห่งชาติลำดับที่ 12 ในเกาหลีในปี 1976 เป็นภูเขาที่มีหุบเขาลึกและมีหน้าผาหินแปลกตาหลากหลายแห่ง อีกทั้งยังเป็นภูเขาหินที่ใหญ่ที่สุดในประเทศ อุทยานแห่งนี้ยังมีสถานที่ท่องเที่ยวอีกหลายแห่ง และยังมีเส้นทางเดินสำรวจความงามพร้อมกับเก็บภาพทิวทัศน์ที่สวยงามป่าไม้ที่อุดมสมบูรณ์ทำให้อุทยานแห่งนี้มีอากาศที่ดีและสดชื่น อีกทั้งยังมีหน้าผาหินขนาดใหญ่แปลกตามากมาย เหมาะสำหรับกับนักท่องเที่ยวที่ชอบเดินป่าชมความงามที่ธรรมชาติและยังมีน้ำตกที่สวยงาม มีวัด Daejeonsa Temple ที่เป็นสถานที่ศักดิ์สิทธิ์ และยังมีสถานที่ท่องเที่ยวอื่น ๆ อีกมากมายที่น่าสนใจเป็นอย่างมาก

การเข้าชม

ค่าเข้าชม: ฟรี

เวลาเปิด-ปิด: เปิด 24 ชั่วโมง

วันปิดทำการ: เปิดทุกวัน

วิธีการเดินทาง ขึ้นรถบัสจาก Dong Seoul Bus Terminal ไปลงยังป้ายรถเมล์ Juwangsan Bus Stop

สิ่งอำนวยความสะดวกบริเวณใกล้เคียงอุทยาน

ที่พัก: Sono Belle Cheongsong ตั้งอยู่ใน Cheongsong ห่างจาก Cheongsong Chojeondaek 18 กิโลเมตร ห่างจากอุทยานแห่งชาติจูวังซาน 3.1 กิโลเมตร ราคา 3,181 บาทต่อคืน ให้บริการที่พัก

พร้อมห้องอาหาร ที่จอดรถส่วนตัวฟรีและสวน สิ่งอำนวยความสะดวกในที่พักแห่งนี้ ได้แก่ แผนกต้อนรับ 24 ชั่วโมง เอทีเอ็มอินเทอร์เน็ตไร้สายฟรีทั่วบริเวณ รีสอร์ทมีห้องสำหรับครอบครัว มีอาหารเช้าแบบเอเชียให้บริการทุกวัน Songso Gotaek อยู่ห่างจาก Sono Belle Cheongsong เป็นระยะทาง 18 กิโลเมตร สนามบินที่ใกล้ที่สุดคือสนามบิน Pohang Airport ซึ่งอยู่ห่างจากที่พักเป็นระยะทาง 48 กิโลเมตร

ร้านอาหาร: 주왕산청솔식당 เป็นร้านอาหารพื้นบ้านที่ขายไก่ตุ๋นโสม แพนเค้กเกาหลี และยังมีอาหารอื่น ๆ ที่ให้ลิ้มลองอีกมากมาย

20. อุทยานแห่งชาติซอแบ็กซาน (소백산국립공원)



ภาพที่ 4.40 อุทยานแห่งชาติซอแบ็กซาน

ที่มา : <https://thisiskoreatours.com/project/mt-sobaeksan-national-park/>



ภาพที่ 4.41 แผนที่อุทยานแห่งชาติโซแบ็กซาน

ที่มา : <https://goo.gl/maps/q4PQM8b3BtfxiNUA>

อุทยานแห่งชาติโซแบ็กซาน Sobaeksan National Park ตั้งอยู่ที่ Gyeongsangbuk-do อุทยานแห่งนี้ถูกกำหนดให้เป็นอุทยานแห่งชาติลำดับที่ 18 ของเกาหลีในปี 1987 เป็นภูเขาที่มีดอกไม้ป่าและต้นไม้ขนาดใหญ่บนยอดเขา Birobong Peak เป็นยอดเขาภายในอุทยาน ที่นักท่องเที่ยวชื่นชอบมาเดินสำรวจเส้นทางเดินป่าที่สวยงามของที่นี่ เช่น เส้นทางชมน้ำตก Seokcheonpokpo Falls มีวัดสำคัญอยู่หลายแห่งภายในอุทยาน เช่น Huibangsa Temple, Birosa Temple ซึ่งเป็นวัดที่สร้างขึ้นตั้งแต่ช่วงของอาณาจักร Silla Kingdom อีกทั้งน้ำตก Huibangpokpo Falls ถือเป็นน้ำตกที่สวยงามที่สุดของจังหวัด Gyeongsangnam-do ก็อยู่ภายในอุทยานแห่งนี้ด้วย อุทยานแห่งนี้เป็นอีกอุทยานในเกาหลีใต้ที่ขึ้นชื่อเรื่องความสวยงามอุดมสมบูรณ์ของธรรมชาติที่สวยงาม จึงทำให้นักท่องเที่ยวต่างเดินทางไปสัมผัสกับธรรมชาติตลอดทั้งปี

การเข้าชม

ค่าเข้าชม: ฟรี

เวลาเปิด-ปิด: 11.00 – 17.00 น.

วันปิดทำการ: เปิดทุกวัน

วิธีการเดินทาง ขึ้นรถ Intercity Bus Terminal ไปลงยังสถานี Dong Seoul Bus Terminal แล้วให้ขึ้นรถประจำทางสายที่ไป intercity bus to Yeongju

สิ่งอำนวยความสะดวกบริเวณใกล้เคียงอุทยาน

ที่พัก: Danyang Riverside Hotel ตั้งอยู่ห่างจาก Danyang Public Stadium ไม่เกิน 500 เมตร และห่างจาก Danyang Market 500 เมตร ห่างจากอุทยานแห่งชาติโซแบ็กซาน 9.3 กิโลเมตร ราคา 1,360 บาทต่อคืน ให้บริการห้องพักพร้อมเครื่องปรับอากาศและห้องน้ำส่วนตัว Danyang ห่างจาก

Sogumjeong Park 1.5 กิโลเมตร ห่างจาก Aqua World Danyang 2.4 กิโลเมตร และห่างจาก Mancheonha Skywalk 6 กิโลเมตร มีที่จอดรถส่วนตัวโดยมีค่าธรรมเนียมเพิ่มเติม ห้องพักในโรงแรมมีกาต้มน้ำ โทรทัศน์จอแบนและเครื่องเป่าผม พนักงานที่แผนกต้อนรับซึ่งพูดภาษาเกาหลีและอังกฤษ ยินดีให้ข้อมูลที่ เป็นประโยชน์เกี่ยวกับพื้นที่แก่ผู้เข้าพัก สนามบินที่ใกล้ที่สุดคือ สนามบิน Wonju Airport ซึ่งอยู่ห่างจาก Danyang Riverside Hotel เป็นระยะทาง 63 กิโลเมตร

ร้านอาหาร: **별곡분식** เป็นร้านอาหารที่ขายคอกกุกซูหรือก๋วยเตี๋ยวซูปลั่วเหลือง

21. อุทยานประวัติศาสตร์แห่งชาติคยองจู (경주국립공원)



ภาพที่ 4.42 อุทยานประวัติศาสตร์แห่งชาติคยองจู

ที่มา : <https://www.pinterest.com/pin/140456082101366324/>



ภาพที่ 4.43 แผนที่อุทยานประวัติศาสตร์แห่งชาติของจู
ที่มา : <https://goo.gl/maps/iQhsmkB21gKnhav17>

อุทยานประวัติศาสตร์แห่งชาติของจู Gyeongju National Park ตั้งอยู่ที่ Gyeongsangbuk-do อุทยานแห่งนี้ถูกกำหนดให้เป็นอุทยานแห่งชาติลำดับที่ 2 ของเกาหลีในปี 1968 เป็นสถานที่ที่มีความสำคัญทางประวัติศาสตร์ตั้งแต่สมัยอาณาจักรซิลลา (Silla Kingdom) และยังเป็นสถานที่ท่องเที่ยวทางประวัติศาสตร์และวัฒนธรรมที่น่าสนใจมากแห่งหนึ่งของประเทศเกาหลีใต้ ซึ่งสถานที่เที่ยวภายในอุทยานจะแบ่งเป็นเขต เมืองของจูจะมีเจดีย์หินและรูปปั้นพระพุทธรูปเก่าแก่อยู่มากมาย และมีวัดที่สำคัญอย่าง วัดพลุกุกซา (Bulguksa Temple) ที่เป็นวัดเก่าแก่และมีความสวยงามจากอาคารที่ยังคงรักษาความเป็นเอกลักษณ์ทางวัฒนธรรมมาได้เป็นอย่างดี รวมถึงอุทยานมีทัศนียภาพที่สวยงาม ป่าไม้เขียวชอุ่ม อากาศจะสดชื่นและสามารถเที่ยวชมได้ตลอดทั้งปี อุทยานแห่งนี้เปรียบเสมือนหนังสือประวัติศาสตร์ที่มีชีวิต ซึ่งมีการเก็บรักษาโบราณวัตถุของราชวงศ์ Silla ไว้เป็นอย่างดี ในปีพ.ศ. 2522 ยูเนสโกได้ประกาศให้คยองจูเป็นหนึ่งใน 10 สถานที่ทางประวัติศาสตร์ที่สำคัญที่สุดในโลก

การเข้าชม

ค่าเข้าชม: ฟรี

เวลาเปิด-ปิด: 12.00 - 23.59 น.

วันปิดทำการ: เปิดทุกวัน

วิธีการเดินทาง ขึ้นรถ express bus bound จากสถานี Seoul Express Bus Terminal เพื่อไปยัง Gyeongju Express Bus Terminal จากนั้นให้ข้ามฝั่งไปขึ้นรถยังถนนอีกฝาก หมายเลขรถ 11 ลงป้าย Gyeongju Express Bus Terminal Bus Stop

สิ่งอำนวยความสะดวกบริเวณใกล้เคียงอุทยาน

ที่พัก: Centro Hotel ตั้งอยู่ใน Chilgok ห่างจาก Mukheon Head House 1.2 กิโลเมตร ราคา 2,447 บาทต่อคืน บริการที่พักพร้อมบาร์ ที่จอดรถส่วนตัวฟรี ห้องนั่งเล่นส่วนกลางและสวน โรงแรมระดับ 3 ดาวแห่งนี้มีบริการเจ้าหน้าที่อำนวยความสะดวกและบริการจอดรถ ที่พักมีอ่างน้ำอุ่น อินเทอร์เน็ตไร้สายฟรีและห้องสำหรับครอบครัว ห้องพักมีเครื่องปรับอากาศ ที่วิวจอบนระบบช่องสัญญาณดาวเทียม ตู้เย็น กาต้มน้ำ อ่างน้ำอุ่นเครื่องเป่าผมโต๊ะทำงาน มีสิ่งอำนวยความสะดวกสำหรับการชกกีต้าด์ ศูนย์บริการธุรกิจแผนกต้อนรับส่วนหน้าตลอด 24 ชั่วโมง สนามบินที่ใกล้ที่สุดคือ สนามบินนานาชาติแทกูซึ่งอยู่ห่างจากที่พัก 31 กิโลเมตร

ร้านอาหาร: Bokcheon Sutbul Galbi เป็นร้านอาหารปิ้งย่าง

22. อุทยานแห่งชาติแทแบคซาน (태백산 국립공원)



ภาพที่ 4.44 อุทยานแห่งชาติแทแบคซาน

ที่มา : <https://blog.traveloka.com/th/international-trip/korea-nationalpark /taebaeksan-national-park/>



ภาพที่ 4.45 แผนที่อุทยานแห่งชาติแทแบคซาน

ที่มา : <https://goo.gl/maps/BqHwFdnSTfuVRg846>

อุทยานแห่งชาติแทแบคซาน Taebaeksan National Park ตั้งอยู่ที่ Gangwon-do อุทยานแห่งนี้ถูกกำหนดให้เป็นอุทยานแห่งชาติลำดับที่ 22 ของเกาหลีในปี 2013 เป็นหนึ่งในสามภูเขาศักดิ์สิทธิ์ของชาวเกาหลีใต้ มียอดเขาสูงอยู่ด้วยกันหลายยอด มีวัดศักดิ์สิทธิ์ที่ชาวพื้นเมืองในอดีตมักจะกราบไหว้และทำพิธีกรรมบูชาสวรรค์ ทั้งยังมีสถานที่ท่องเที่ยวทางธรรมชาติที่น่าไปเที่ยวชมอีกหลายที่ภายในอุทยานแห่งนี้ และเป็นหนึ่งในอุทยานที่ได้รับชื่อเสียงเรื่องความสวยงามของทัศนียภาพในฤดูใบไม้ร่วงป่าไม้ข้างทางจะมีสีสันสดใส ส่วนในฤดูใบไม้ผลิทั่วทั้งหุบเขาจะกลายเป็นสีชมพูและถูกปกคลุมด้วยหิมะในช่วงฤดูหนาว ในฤดูร้อนป่าไม้จะมีความอุดมสมบูรณ์จึงทำให้ป่าไม้เขียวตลอดทั้งทาง ทำให้นักท่องเที่ยวต่างเดินทางมาอุทยานแห่งนี้เพื่อมาสัมผัสกับอากาศที่ดีและเลือกให้เป็นหนึ่งในจุดชมวิวที่สวยงามที่สุดแห่งหนึ่ง และที่สำคัญที่อุทยานแทแบคซานแห่งนี้มีชื่อเสียงในการชมพระอาทิตย์ขึ้นบนยอดเขาแทแบคซานอีกด้วย

เส้นทางเดินเขาในอุทยานแห่งชาติแทแบคซานมีทั้งหมด 5 เส้นทาง แบ่งออกได้เป็นดังนี้

1. เส้นทางวัด Uilsa (4 กิโลเมตร, 2 ชั่วโมง)

วัด Uilsa - ยอดเขา Janggunbong - Cheonjedan

2. เส้นทางวัดแบกดันซา (4 กิโลเมตร, 2 ชั่วโมง)

Bangjae Pass - วัด Mangyeongsa - Cheonjedan

3. เส้นทาง Danggol Cave (4.4 กิโลเมตร, 2 ชั่วโมง30 นาที)

Danggol Plaza - Bangjae Pass - วัด Mangyeongsa - Cheonjedan

4. เส้นทาง Munsubong Peak (7 กิโลเมตร, 3 ชั่วโมง)

Danggol Plaza - ถ้ำ Jedanggol - ยอดเขา Munsubong - Cheonjedan

5. เส้นทาง Geumcheon (7.8 กิโลเมตร, 4 ชั่วโมง)

Geumcheon - Munsubong Peak - Busoibong Peak - Cheonjedan

การเข้าชม

ค่าเข้าชม: ฟรี

เวลาเปิด-ปิด: 11.00 – 17.00 น.

วันปิดทำการ: เปิดทุกวัน

วิธีการเดินทาง ขึ้นรถบัสระหว่างเมือง (intercity bus) เพื่อไปยัง Taebaek Bus Terminal จากนั้นขึ้นรถที่เดินทางไปยัง Danggol และไปลงยังสถานี aebaeksan National Park

สิ่งอำนวยความสะดวกบริเวณใกล้เคียงอุทยาน

ที่พัก: Hundred Years Hanok ตั้งอยู่ใน Mokpo ห่างจาก Pyeonghwa Peace Square 6 กิโลเมตร ที่พักแห่งนี้มีห้องสำหรับครอบครัวและลานระเบียง มีอินเทอร์เน็ตไร้สายฟรีและห้องครัว ส่วนกลาง มีบาร์สวนและวิวสวน ห้องพักที่เกสต์เฮาส์มีระเบียงพร้อมวิวภูเขา ห้องฮันอกร้อยปีแต่ละห้องมีพื้นที่นั่งเล่น มีบริการอาหารเช้าแบบอเมริกันหรือเอเชีย ผู้เข้าพักที่ Hundred Years Hanok จะสามารถเพลิดเพลินกับกิจกรรมต่าง ๆ ในและรอบ ๆ Mokpo เช่นการเดินป่า สนามบินที่ใกล้ที่สุดคือสนามบินนานาชาติ Muan International Airport ซึ่งอยู่ห่างจากเกสต์เฮาส์ 22 กิโลเมตร

ร้านอาหาร: Matsu เป็นร้านอาหารสไตล์อิตาเลียน

จากอุทยานแห่งชาติของประเทศเกาหลีใต้ทั้งหมด 22 แห่ง จัดเป็นแหล่งท่องเที่ยวเชิงธรรมชาติและเชิงประวัติศาสตร์ มีอุทยานแห่งชาติภูเขา 18 แห่ง อุทยานทะเลและชายฝั่ง 3 แห่ง และเป็นอุทยานทางประวัติศาสตร์ 1 แห่ง (ตารางที่ 4.1) อุทยานแห่งชาติที่ใหญ่ที่สุดในเกาหลีใต้คือ อุทยานแห่งชาติจิริซาน ส่วนอุทยานแห่งชาติที่เล็กที่สุดคือ อุทยานแห่งชาติวอลซุลซาน

ตารางที่ 4.1 รายชื่ออุทยานแห่งชาติของประเทศเกาหลีใต้พิจารณาตามประเภทของอุทยาน

อุทยานแห่งชาติในเขตภูเขา		
1. อุทยานแห่งชาติฮัลลาซาน	2. อุทยานแห่งชาติซอร์คซาน	3. อุทยานแห่งชาติบุกฮันซาน
4. อุทยานแห่งชาติจิริซาน	5. อุทยานแห่งชาติกายาซาน	6. อุทยานแห่งชาติซองกินซาน
7. อุทยานแห่งชาติด็อกยูซาน	8. อุทยานแห่งชาติมูดิงซาน	9. อุทยานแห่งชาติบียองซาน บันโด
10. อุทยานแห่งชาติวอลซุลซาน	11. อุทยานแห่งชาติแนจิงซาน	12. อุทยานแห่งชาติเก็ยยองซาน
13. อุทยานแห่งชาติวอลรัคซาน	14. อุทยานแห่งชาติโอแดซาน	15. อุทยานแห่งชาติเซียงกซาน
16. อุทยานแห่งชาติจูวังซาน	17. อุทยานแห่งชาติซอแบ็กซาน	18. อุทยานแห่งชาติแทบคซาน
อุทยานทะเลและชายฝั่ง		
1. อุทยานแห่งชาติฮัลยอแฮซาน	2. อุทยานแห่งชาติแทอินแฮอื่น	3. อุทยานแห่งชาติดาโดแฮแฮซัง
อุทยานทางประวัติศาสตร์		
1. อุทยานประวัติศาสตร์แห่งชาติคยองจู		

4.2 นโยบายและนโยบายที่เกี่ยวข้องกับอุทยานแห่งชาติ

4.3.1 นโยบายการท่องเที่ยวของประเทศเกาหลีใต้

ประเทศเกาหลีใต้ (MCST) ได้จัดตั้งองค์การส่งเสริมการท่องเที่ยวเกาหลี เพื่อกำหนดนโยบายและกลยุทธ์ส่งเสริมการท่องเที่ยวของประเทศเกาหลีใต้

ปี 2016 รัฐบาลเกาหลีใต้ให้ความสำคัญกับนโยบายการท่องเที่ยวดังต่อไปนี้

1. การท่องเที่ยวเชิงสร้างสรรค์ ได้รับการส่งเสริมในเกาหลีตั้งแต่ปี 2011 โดยมีจุดมุ่งหมายเพื่อสร้างงานเพิ่มขึ้นในอุตสาหกรรมการท่องเที่ยวและเพิ่มขีดความสามารถในการแข่งขัน โดยการส่งเสริมธุรกิจการท่องเที่ยวแบบร่วมทุนที่สร้างมูลค่าใหม่และการฝึกกำลัง เป็นการเชื่อมโยงอุตสาหกรรมอื่น ๆ กับการท่องเที่ยวโดยอาศัยความคิดสร้างสรรค์ นวัตกรรมที่เปิดกว้างและเทคโนโลยี Creative Tourism ช่วยให้ค้นพบแนวคิดใหม่ ๆ สำหรับธุรกิจการท่องเที่ยวเชิงสร้างสรรค์ และสนับสนุนการเข้าสู่ตลาดการท่องเที่ยว

2. การปรับปรุงระบบวีซ่า การลดความซับซ้อนของมาตรฐานและขั้นตอนในการออกวีซ่ากำลังได้รับการส่งเสริมเพื่อความสะดวกของนักท่องเที่ยวชาวจีนและชาวเอเชียตะวันออกเฉียงใต้ที่ต้องการเดินทางเข้าเกาหลี โดยเฉพาะอย่างยิ่งการขยายวีซ่าเข้าออกหลายครั้ง และการทำให้เอกสารขอวีซ่าง่ายขึ้นสำหรับนักศึกษามหาวิทยาลัยและนักท่องเที่ยวแบบครอบครัวได้เร่งดำเนินการ ตั้งแต่ปี 2016 เป็นต้นไป จะมีการใช้บริการ e-visa สำหรับนักท่องเที่ยวกลุ่มชาวจีนที่เดินทางเข้าสาธารณรัฐเกาหลี วิธีนี้จะช่วยให้พวกเขาจัดการกับการขอวีซ่าทางออนไลน์โดยไม่ต้องไปที่สถานทูตด้วยตนเอง ในขณะเดียวกันได้มีการจัดตั้งบริการเฉพาะสำหรับนักท่องเที่ยวชาวต่างชาติเพื่อขอรับเงินคืนภาษีคืนเพื่อฟื้นฟูอุตสาหกรรมท่องเที่ยวในบริเวณใกล้เคียงสนามบินนานาชาติในเกาหลี จึงได้มีการดำเนินโครงการไม่ต้องขอวีซ่าสำหรับการเดินทางผ่านเครื่อง วิธีนี้ช่วยให้นักท่องเที่ยวที่เปลี่ยนเครื่องที่สนามบินภายในประเทศเส้นทางไปเกาะเชจูสามารถอยู่ได้ 120 ชั่วโมงในพื้นที่ใกล้กับสนามบินต่อเครื่องโดยไม่ต้องขอวีซ่า สิ่งนี้ช่วยเพิ่มความต้องการการท่องเที่ยวในท้องถิ่นและรายได้จากนักท่องเที่ยวชาวต่างชาติรวมถึงการพัฒนาเศรษฐกิจในท้องถิ่นและการสร้างงาน

3. เพิ่มการเชื่อมต่อการจราจรทางอากาศ นักท่องเที่ยวต่างชาติประมาณ 95% เดินทางไปเกาหลีโดยเครื่องบิน ความจำเป็นในการเพิ่มเส้นทางการบินและการจัดหาที่นั่งถือเป็นความท้าทายที่สำคัญสำหรับการส่งเสริมการเติบโตของการเดินทางเยือนระหว่างประเทศ MCST ร่วมกับกระทรวงที่ดินโครงสร้างพื้นฐานและการขนส่ง MCST กำลังส่งเสริมความร่วมมือในภาคการบินสำหรับข้อตกลงทวิภาคีเปิดกับจีนและประเทศในเอเชียตะวันออกเฉียงใต้ มีการนำเสนอการยกเว้นค่าธรรมเนียมสิ่งอำนวยความสะดวกสามปีที่สนามบินท้องถิ่นสำหรับสายการบินที่มีเส้นทางบินระหว่างประเทศใหม่

4. การท่องเที่ยวอย่างยั่งยืนและการพัฒนาโปรแกรมการท่องเที่ยวที่มีมูลค่าสูง เพื่อเพิ่มคุณภาพการท่องเที่ยวดึงดูดนักท่องเที่ยวต่างชาติ 20 ล้านคน ตลาดเป้าหมายและนโยบายการปรับปรุงวันหยุด และวันหยุดเพื่อฟื้นฟูการท่องเที่ยวภายในประเทศ สัปดาห์การท่องเที่ยวจะจัดขึ้นสองครั้งทุกปีในฤดูใบไม้ผลิและฤดูใบไม้ร่วง แคมเปญส่งเสริมการขายโดยการใช้สื่อมวลชนเช่นโทรทัศน์ วิทยุ ตลอดจนกิจกรรมลดราคาและโปรแกรมพิเศษที่จัดไว้ในที่พัก ร้านอาหาร และสิ่งอำนวยความสะดวกด้านการท่องเที่ยวอื่น ๆ ส่งผลให้การท่องเที่ยวภายในประเทศเพิ่มขึ้นอย่างน่าทึ่งในช่วงสัปดาห์การท่องเที่ยวฤดูใบไม้ร่วงปี 2014

5. Work Life Balance คือความสมดุลในการทำงาน มีการสนับสนุนและลดชั่วโมงการทำงานตามกฎหมายเพื่อเป็นแนวทางแก้ปัญหาการทำงานนอกเวลาของเกาหลี Work Life Balance ยังได้รับการส่งเสริมให้ขยายการท่องเที่ยวในประเทศผ่านการขยายเวลาพักผ่อนในประเทศและลดค่าเฉลี่ยชั่วโมงการทำงานประจำปีของประเทศ จากระดับปัจจุบันที่ 2,100 ชั่วโมง มีการแนะนำระบบวันหยุดทดแทนสัปดาห์การท่องเที่ยว และวันหยุดโรงเรียนระยะสั้นในฤดูใบไม้ผลิและฤดูใบไม้ร่วง และผู้คนได้รับการสนับสนุนให้ใช้วันหยุดพักผ่อนประจำปี

ปี 2018 ในช่วงไม่กี่ปีที่ผ่านมานโยบายการท่องเที่ยวของเกาหลีมุ่งเน้นไปที่การเพิ่มปริมาณนักท่องเที่ยวต่างชาติเป็นหลัก ในเดือนพฤษภาคม 2017 หน่วยงานบริหารใหม่ได้กำหนดทิศทางนโยบายที่เน้น “สวัสดิการการท่องเที่ยว” และการส่งเสริมการท่องเที่ยวเพื่อเป็นกลไกในการยกระดับคุณภาพชีวิตและกระตุ้นเศรษฐกิจของประเทศ

ความสำคัญ 5 ประการในการท่องเที่ยวสำหรับปี 2017 - 2021 ได้แก่

1. ส่งเสริมสังคมแห่งการท่องเที่ยวและพักผ่อน
2. เพิ่มขีดความสามารถในการแข่งขันของอุตสาหกรรมการท่องเที่ยว
3. การสร้างงานคุณภาพผ่านการท่องเที่ยว
4. ส่งเสริมการเติบโตในภูมิภาคอย่างสมดุลและการพัฒนาเศรษฐกิจท้องถิ่นผ่านการท่องเที่ยว
5. กระจายตลาดต้นทางและหล่อเลี้ยงอุตสาหกรรมที่มีมูลค่าเพิ่มมากขึ้น

ความท้าทายที่สำคัญประการหนึ่งในการส่งเสริมการท่องเที่ยวชาวต่างชาติอย่างยั่งยืนคือ การกระจายตลาดต้นทางและจุดหมายปลายทางในภูมิภาคให้กับนักท่องเที่ยว จำนวนนักท่องเที่ยวต่างชาติสูงเป็นประวัติการณ์ในปี 2016 อย่างไรก็ตามนักท่องเที่ยวชาวจีนคิดเป็น 46.8% ของจำนวนนักท่องเที่ยวต่างชาติทั้งหมด โดยได้รับความช่วยเหลือจากแคมเปญส่งเสริมการขายและการผ่อนปรนกฎการขอวีซ่าเพื่อกำหนดเป้าหมายไปยังกลุ่มนักท่องเที่ยวอิสระชาวจีนที่เพิ่มขึ้น ฝ่ายบริหารการท่องเที่ยวกำลังดำเนินการเพื่อกระจายตลาดต้นทาง โดยการเปิดตัวแคมเปญการตลาดเชิงรุกซึ่งกำหนดเป้าหมายไปที่ญี่ปุ่นและเอเชียตะวันออกเฉียงใต้

ประเทศเกาหลีใต้ได้ดำเนินโครงการดังต่อไปนี้

1. การส่งเสริมเงินอุดหนุนโบนัสวันหยุดให้พนักงานของบริษัทขนาดเล็ก ได้รับโบนัสวันหยุดที่ได้รับการอุดหนุนจากรัฐบาลบางส่วน 25% ของจำนวนเงินที่กำหนด แผนสนับสนุนการลาพักร้อนเพื่อให้มั่นใจได้ดีขึ้นว่าพนักงานของวิสาหกิจขนาดกลางและขนาดย่อม (SMEs) ได้พักร้อนอย่างเพียงพอ จัดการในรูปแบบของบัตรเดบิตแบบเติมเงิน ค่าใช้จ่ายวันหยุดพักผ่อนทั้งหมดจะแบ่งกันตามอัตราส่วนของพนักงาน 50% รัฐบาล 25% และนายจ้าง 25% (แต่ละคนฝากเงินส่วนแบ่งไปยังบัญชีเสมือนที่เชื่อมโยงกับบัตรเติมเงิน) การใช้จ่ายบัตรนี้จำกัดเฉพาะภาคการท่องเที่ยวและตามระยะเวลาการใช้งานที่กำหนด

2. โปรแกรมการท่องเที่ยวตามวงจรชีวิตที่เหมาะสมกับทุกกลุ่มอายุตั้งแต่เด็กจนถึงผู้สูงอายุ นอกจากนี้แผนยังอุทิศให้กับกลุ่มผู้ด้อยโอกาส

3. ปรับแต่งเนื้อหาการท่องเที่ยวการส่งเสริมการขายและกลยุทธ์ทางการตลาดสำหรับตลาดต้นทางหลักแต่ละแห่ง

4. แคมเปญส่งเสริมการขายและการตลาดในต่างประเทศที่แข็งแกร่งโดยมุ่งเน้นไปที่จุดหมายปลายทางในภูมิภาค 10 แห่ง ที่มีศักยภาพสูงในการดึงดูดผู้เยี่ยมชมจากต่างประเทศจำนวนมากขึ้น

5. แพลตฟอร์มออนไลน์โดยเฉพาะและกลยุทธ์การตลาดดิจิทัล ที่ได้รับการปรับปรุงเพื่อยกระดับประสบการณ์การเข้าชมของนักท่องเที่ยวอิสระ ข้อมูลแผนการเดินทางที่แนะนำพร้อมตัวเลือกในการซื้อผลิตภัณฑ์ที่กำหนดเปิดตัวในเดือนกันยายน ปี 2017

6. แคมเปญส่งเสริมการขายออนไลน์และมือถือที่สำคัญออกแบบมาเพื่อดึงดูดความสนใจของนักท่องเที่ยวอิสระ

นอกจากแคมเปญการตลาดแล้วยังมีการนำเสนอนโยบายใหม่ ๆ เพื่ออำนวยความสะดวกในการเคลื่อนย้ายและการใช้จ่ายของนักท่องเที่ยว นอกจากนี้ความพยายามยังคงดำเนินต่อไปเพื่อปรับปรุงความสามารถในการแข่งขันของการท่องเที่ยวที่มีมูลค่าเพิ่มสูงโดยกำหนดเป้าหมายการประชุมขององค์กรใหม่ ๆ กระจายตลาดการท่องเที่ยวที่จูงใจและขยายขอบเขตของการท่องเที่ยวเชิงการแพทย์

ปี 2020 Korea's Tourism Innovation Strategy ที่ประกาศในเดือนเมษายน ปี 2019 เป็นผลมาจากการประชุมยุทธศาสตร์การท่องเที่ยวแห่งชาติครั้งที่สาม ได้ชี้นำอุตสาหกรรมการท่องเที่ยวผ่านช่วงเวลาของการเข้าชมและค่าใช้จ่ายที่เติบโตอย่างน่าประทับใจ อย่างไรก็ตามอุตสาหกรรมต้องเผชิญกับความท้าทายหลายประการเพื่อให้แน่ใจว่าการเติบโตจะดำเนินต่อไปได้อย่างยั่งยืน

ความท้าทายที่สำคัญ ได้แก่

1. รักษาความเติบโตอย่างต่อเนื่องของนักท่องเที่ยวขาเข้าและนักท่องเที่ยวที่ให้ผลตอบแทนสูงขึ้นโดยการเพิ่มความสะดวกในการขอวีซ่า

2. การเสริมสร้างขีดความสามารถในการแข่งขันของ SMEs ด้านการท่องเที่ยวเพื่อตอบสนองต่อแนวโน้มการท่องเที่ยวในอนาคต

3. เพิ่มการกระจายตัวของผู้เยี่ยมชมไปยังภูมิภาคที่เข้าชมน้อย

4. เพิ่มความน่าดึงดูดและคุณภาพของสินค้าและบริการทางการท่องเที่ยว

ภายใต้การอุปถัมภ์ของยุทธศาสตร์การท่องเที่ยวปี 2020 เกาหลีกำลังดำเนินการตามนโยบายต่าง ๆ เพื่อรับมือกับความท้าทายเหล่านี้ ประการแรกรัฐบาลจะผ่อนปรนกฎการขอวีซ่า เพื่อดึงดูดนักท่องเที่ยวจากจีน เวียดนาม ฟิลิปปินส์ อินโดนีเซียและอินเดียให้มากขึ้น ประการที่สองเทศบาลท้องถิ่นสี่แห่งจะได้รับการพัฒนาให้เป็นศูนย์กลางการท่องเที่ยวในภูมิภาค และโปรแกรมทัวร์จะรวบรวมเนื้อหาทางวัฒนธรรมมากขึ้นรวมถึงเคป็อปเพื่อดึงดูดแฟน ๆ ต่างชาติที่มีวัฒนธรรมป๊อปของเกาหลี นอกจากนี้รัฐบาลจะเพิ่มเงินอุดหนุนสำหรับการท่องเที่ยวให้อยู่ในระดับใกล้เคียงกับที่จัดสรรให้กับอุตสาหกรรมการผลิต จะให้การลงทุนด้านการท่องเที่ยวมากถึง 198 พันล้านวอน

เพื่อกระตุ้นให้นักท่องเที่ยวต่างชาติเดินทางไปยังจุดหมายปลายทางอื่น ๆ ในเกาหลีรัฐบาลและอุตสาหกรรมการท่องเที่ยวได้พัฒนามาตรการหลายประการ นโยบายเฉพาะอย่างหนึ่งคือการขยายวีซ่าเข้าหลายครั้งให้กับชาวจีนที่อาศัยอยู่ในเมืองที่มีความเจริญทางเศรษฐกิจมากกว่าของประเทศ ปัจจุบันวีซ่าซึ่งอนุญาตให้เข้าและออกจากเกาหลีได้ไม่ จำกัด ในช่วงเวลาหนึ่ง - มีให้สำหรับชาวปักกิ่ง เซี่ยงไฮ้ กวางโจวและเซินเจิ้น

นอกเหนือจากการตลาดเชิงรุกมากขึ้นของวัฒนธรรมเคป็อปเกาหลี ข้อเสนออีกประการหนึ่งที่รัฐบาลกำลังดำเนินการอยู่คือ การขยายการท่องเที่ยวให้รวมเขตปลอดทหารพื้นที่ชายแดนที่นักท่องเที่ยวสนใจ ซึ่งมีความยาวประมาณ 250 กิโลเมตรและกว้างประมาณ 4 กิโลเมตร

การริเริ่มนโยบายอื่น ๆ ได้แก่

1. โปรแกรมการท่องเที่ยวตามวงจรชีวิตที่เหมาะสมกับทุกกลุ่มอายุตั้งแต่เด็กจนถึงผู้สูงอายุ นอกจากนี้แผนยังมีไว้เพื่อดึงดูดและสนับสนุนกลุ่มผู้ด้อยโอกาส

2. เนื้อหาการท่องเที่ยวการส่งเสริมการขายและกลยุทธ์การตลาดที่กำหนดเองสำหรับตลาดต้นทางหลักแต่ละแห่ง

3. แพลตฟอร์มออนไลน์โดยเฉพาะ และกลยุทธ์การตลาดดิจิทัลที่ได้รับการปรับปรุงเพื่อยกระดับประสบการณ์สำหรับนักเดินทางอิสระ แผนการเดินทางแนะนำได้รับการพัฒนาโดยมีโอกาสนในการซื้อสินค้า

ทางรัฐบาลเกาหลีใต้ได้ให้ความสำคัญกับการดูแลอุทยานแห่งชาติ มีหน่วยงานที่เกี่ยวข้องคือกรมอุทยานแห่งชาติ MOU กับหน่วยงานจัดการอุทยานต่างประเทศ และกระทรวงวัฒนธรรมและการ

ท่องเที่ยวของประเทศเกาหลีใต้ ได้มีการดูแลอุทยานแห่งชาติและออกนโยบายที่เกี่ยวข้องกับอุทยาน ดังนี้

1. การอนุรักษ์ทรัพยากรอุทยาน

- การศึกษาและติดตามทรัพยากรธรรมชาติอย่างเป็นระบบ
- การจัดการลำดับความสำคัญและการฟื้นฟูสัตว์หายากและใกล้สูญพันธุ์
- การป้องกันและกำจัดสิ่งมีชีวิตต่างถิ่น
- การคุ้มครองที่อยู่อาศัยของสัตว์ป่าและพืช
- การพัฒนาแผนการฟื้นฟูพื้นที่ที่เสียหายตามประเภทและการฟื้นฟูพื้นที่ดังกล่าว
- การกำหนดเขตคุ้มครองพิเศษในอุทยานแห่งชาติเพื่อคุ้มครองทรัพยากรที่สำคัญเช่นสัตว์หายากและใกล้สูญพันธุ์
- การศึกษาทรัพยากรทางทะเลและอุทยานชายฝั่งและการจัดการระบบนิเวศอย่างมีประสิทธิภาพ
- การขยายสิ่งอำนวยความสะดวกด้านสิ่งแวดล้อมและการดำเนินมาตรการลดมลพิษสิ่งแวดล้อมโดยอุทยาน
- การดำเนินโครงการอื่น ๆ ที่จำเป็นสำหรับการจัดการทรัพยากรอุทยาน

2. การคุ้มครองสิ่งแวดล้อมของอุทยาน

- การให้ข้อมูลการท่องเที่ยวการควบคุมกิจกรรมต้องห้ามการส่งเสริมสวนสาธารณะการบำรุงรักษาสิ่งอำนวยความสะดวกการป้องกันอุบัติเหตุการช่วยเหลือฉุกเฉินและบริการปฐมพยาบาล
- การบังคับใช้กฎระเบียบที่เข้มงวดขึ้นสำหรับกิจกรรมที่ผิดกฎหมายภายในอุทยานเช่นการแจ้งเตือนล่วงหน้าการควบคุมที่เข้มงวดการจัดการพื้นที่กิจกรรมนักท่องเที่ยวเขตคุ้มครองในเทือกเขาแบกดูการจำกัด การเข้าถึงทางเดินริมทะเลและการป้องกันการไหลออกของทรัพยากรธรรมชาติจากอุทยานทางทะเลในเกาะแห่งหนึ่ง .
- การปรับปรุงสุขภาพของระบบนิเวศโดยผ่านแคมเปญที่มีผู้เยี่ยมชมเก็บขยะ
- การอนุรักษ์และฟื้นฟูพุ่มไม้หลัก (เทือกเขาแบกดู) และการได้มาซึ่งที่ดินส่วนตัวเพื่อการอนุรักษ์แหล่งที่อยู่อาศัยของสัตว์ใกล้สูญพันธุ์หลัก
- การกำหนดระยะเวลาในการป้องกันอัคคีภัยบนภูเขาการดำเนินโครงการส่งเสริมและการศึกษาการจัดตั้งระบบความร่วมมือสำหรับการดับเพลิงบนภูเขาการเริ่มต้นโปรแกรมการฝึกอบรมการดับเพลิงการติดตั้งกล้องตรวจวัดไฟบนภูเขาที่ทันสมัยและการแนะนำรถดับเพลิงบนภูเขา

3. การใช้้อย่างยั่งยืน

- การดำเนินโครงการสำรวจตามลักษณะของสวนสาธารณะและผู้เข้าร่วม
- ปรับปรุงคุณภาพโปรแกรมและความเป็นมืออาชีพโดยเสนอโปรแกรมฝึกอบรมการจัดการทัวร์
- การติดตั้งสิ่งอำนวยความสะดวกสำหรับผู้มาเยือนเช่นศูนย์ข้อมูลและเส้นทางสังเกตการณ์ธรรมชาติ
- การปรับปรุงฟังก์ชันและความสะดวกของสิ่งอำนวยความสะดวกในสวนสาธารณะที่มีอยู่ เช่น ถนนทางเข้าที่ตั้งแคมป์ที่พักอาศัยและร้านอาหารและการติดตั้งสิ่งอำนวยความสะดวกในสวนสาธารณะที่เป็นมิตรกับธรรมชาติมากขึ้น

4. การมีส่วนร่วมและความร่วมมือ

4.1 โครงการความร่วมมือชุมชนระดับภูมิภาค

4.1.1 โครงการสนับสนุนถิ่นที่อยู่ในท้องถิ่น

กรมอุทยานแห่งชาติเกาหลิดำเนินโครงการช่วยเหลือผู้มีถิ่นที่อยู่ในท้องถิ่นโดยมุ่งเน้นไปที่เงินทุนค่าใช้จ่ายทางสังคมเช่นการสร้างถนนใหม่สำหรับชาวท้องถิ่นที่อุทยานแห่งชาติไม่สะดวก อย่างไรก็ตามตั้งแต่ปี 2551 เป็นต้นมาองค์กรได้ดำเนินโครงการช่วยเหลือผู้มีถิ่นที่อยู่ในท้องถิ่นประเภทอื่นโดยมีวัตถุประสงค์เพื่อปรับปรุงสวัสดิการและสภาพแวดล้อมความเป็นอยู่ของผู้อยู่อาศัยในท้องถิ่นหลังจากจัดตั้งกองทุนแยกต่างหากสำหรับกิจกรรมดังกล่าว

4.1.2 การประชุมการจัดการสวนสาธารณะ

ตั้งแต่ปี 2548 กรมอุทยานแห่งชาติเกาหลิดำเนินเจ้าภาพจัดการประชุมการจัดการอุทยานปีละสองครั้งโดยมีตัวแทนของผู้อยู่อาศัยในท้องถิ่นรัฐบาลปกครองตนเองในท้องถิ่นองค์กรศาสนาหน่วยงานราชการที่เกี่ยวข้ององค์กรทางสังคมและโรงเรียนเข้าร่วมเพื่อช่วยเหลือพวกเขาตั้งแต่ปี 2548 ทำความเข้าใจนโยบายการจัดการอุทยานเปิดโอกาสให้พวกเขาเข้าร่วมโครงการและรับฟังความคิดเห็น

4.1.3 โครงการความร่วมมือตามการมีส่วนร่วมและความร่วมมือ

กรมอุทยานแห่งชาติเกาหลิดำเนินสร้างความสัมพันธ์แบบพี่น้องร่วมกันกับธุรกิจหน่วยงานราชการที่เกี่ยวข้อง และมหาวิทยาลัยเพื่อให้แน่ใจว่าผลประโยชน์และการเติบโตร่วมกันผ่านการมีส่วนร่วมอย่างเต็มที่ของผู้เกี่ยวข้องและชุมชนท้องถิ่นในการจัดการอุทยาน ขณะนี้องค์กรกำลังเสริมสร้างระบบความร่วมมือที่มุ่งสร้างความมั่นใจในการเติบโตร่วมกันในด้านต่าง ๆ เช่น การศึกษาทรัพยากรร่วม กิจกรรมการปกป้องธรรมชาติและส่งเสริมเศรษฐกิจในระดับภูมิภาค

4.1.4 โครงการอาสาบริการ

นโยบายการให้บริการอาสาสมัครของ Korea National Park Service มีวัตถุประสงค์เพื่อให้ประชาชนในท้องถิ่นและนักท่องเที่ยวมีโอกาสมีส่วนร่วมในกิจกรรมการจัดการอุทยานแห่งชาติและช่วยให้พวกเขาเข้าใจคุณค่าของอุทยานแห่งชาติในแง่ของธรรมชาติประวัติศาสตร์และมรดกทางวัฒนธรรมได้ดีขึ้น มีโครงการบริการอาสาสมัครที่หลากหลายในแต่ละอุทยานแห่งชาติตามลักษณะของอุทยานแห่งชาติ พวกเขาได้รับสมัครอาสาสมัครผ่านการประกาศสาธารณะและปัจจุบันมีอาสาสมัครกว่า 200 คนในอุทยานแห่งชาติซึ่งเป็นผู้เชี่ยวชาญในพื้นที่ต่าง ๆ

4.2 การแลกเปลี่ยนและการสนับสนุนระหว่างประเทศ

4.2.1 โครงการรับรองระหว่างประเทศสำหรับอุทยานแห่งชาติ

เริ่มต้นที่ภูเขาซอรั๊กซานในปี 2005 กรมอุทยานแห่งชาติเกาหลีได้เปลี่ยนหมวดหมู่ของอุทยานแห่งชาติ 5 แห่ง (ภูเขาโอแดซานภูเขาจิริซังภูเขาโซแบคซานภูเขาอรั๊กซาน) จาก V เป็น II หลังจากที่มีสมาชิกรัฐสภาและองค์กรพัฒนาเอกชน ได้ชี้ให้เห็นว่าไม่มีอุทยานแห่งชาติที่ได้รับการยอมรับในระดับสากลในเกาหลี องค์กรกำลังกระชับความสัมพันธ์กับองค์กรต่างประเทศโดยมีเป้าหมายในการเปลี่ยนแปลงประเภทของอุทยานแห่งชาติมากกว่า 60% ภายในปี 2012

4.2.2 การมีส่วนร่วมและการเป็นเจ้าภาพจัดการประชุมนานาชาติเพื่อการแบ่งปันข้อมูลและการจัดการพื้นที่อนุรักษ์

กรมอุทยานแห่งชาติเกาหลีเป็นเจ้าภาพจัดงานประชุมวิชาการนานาชาติ National Park 2040 และเข้าร่วมการประชุมนานาชาติด้านสิ่งแวดล้อม 3 ครั้งในปี 2008 เพื่อแบ่งปันข้อมูลเกี่ยวกับเขตคุ้มครองในขณะเดียวกันก็สร้างระบบความร่วมมือระหว่างประเทศด้วย

4.2.3 MOU กับหน่วยงานจัดการอุทยานต่างประเทศ

กรมอุทยานแห่งชาติเกาหลีลงนามบันทึกความเข้าใจกับหน่วยงานจัดการอุทยานในคอซตาริกาฟินแลนด์นิวซีแลนด์และออสเตรเลียและดำเนินโครงการแลกเปลี่ยนซึ่งกันและกัน เช่นการแลกเปลี่ยนสถานการณ์จัดการอุทยานและนโยบาย และการประชุมเชิงปฏิบัติการของเจ้าหน้าที่

บทที่ 5

สรุปผลการศึกษาและข้อเสนอแนะ

จากการศึกษาเรื่อง “การท่องเที่ยวในอุทยานแห่งชาติเกาหลีใต้” มีวัตถุประสงค์เพื่อศึกษาแหล่งท่องเที่ยวอุทยานแห่งชาติเกาหลีใต้ และเพื่อศึกษานโยบายและกลยุทธ์ส่งเสริมการท่องเที่ยวของประเทศเกาหลีใต้

การวิจัยนี้มีการรวบรวมข้อมูลจากเอกสารและเว็บไซต์ต่าง ๆ ที่เกี่ยวข้องกับอุทยานแห่งชาติเกาหลีใต้ และนโยบายและกลยุทธ์ที่ส่งเสริมการท่องเที่ยวของประเทศเกาหลีใต้

5.1 สรุปผลการศึกษา

5.1.1 อุทยานแห่งชาติเกาหลีใต้

จากการศึกษาพบว่าอุทยานแห่งชาติเกาหลีใต้ถือเป็นพื้นที่ที่แสดงระบบนิเวศทางธรรมชาติ อุทยานแห่งชาติมีทั้งหมด 22 แห่ง จัดเป็นอุทยานแห่งชาติที่เป็นแหล่งท่องเที่ยวเชิงธรรมชาติและเชิงประวัติศาสตร์ มีอุทยานแห่งชาติที่เป็นภูเขา 18 แห่ง อุทยานทะเลและชาติฝั่ง 3 แห่ง และเป็นอุทยานทางประวัติศาสตร์ 1 แห่ง และกิจกรรมที่เป็นที่นิยมของอุทยานแห่งชาติก็คือ กิจกรรมการปีนเขา ซึ่งอุทยานแห่งชาติแต่ละแห่งมีเส้นทางให้เลือกหลากหลายตามรูปแบบการเดิน ระยะทาง และระยะเวลาที่ใช้ในการเดินทาง ระบบขนส่งสาธารณะของประเทศเกาหลีใต้มีความหลากหลายมาก และสามารถอำนวยความสะดวกสบายในการเดินทางเป็นอย่างมาก เส้นทางเดินรถแต่ละเส้นทางสามารถเข้าถึงตามสถานที่ต่าง ๆ ได้ จึงทำให้ง่ายต่อการเดินทาง

5.1.2 นโยบายและกลยุทธ์ส่งเสริมการท่องเที่ยวของประเทศเกาหลีใต้

จากการศึกษานโยบายและกลยุทธ์ส่งเสริมการท่องเที่ยวของประเทศเกาหลีใต้ ทางกระทรวงวัฒนธรรมกีฬาและการท่องเที่ยวของประเทศเกาหลีใต้ ได้จัดตั้งองค์การส่งเสริมการท่องเที่ยวของเกาหลีใต้ และได้มอบหมายให้กรมอุทยานแห่งชาติเป็นผู้ดูแลอุทยานแห่งชาติ และได้มีการกำหนดนโยบายส่งเสริมการท่องเที่ยว และกำหนดนโยบายที่เกี่ยวข้องกับอุทยานแห่งชาติ ดังนี้

ปี 2016 รัฐบาลเกาหลีใต้ได้ให้ความสำคัญกับการท่องเที่ยวคือ ได้ส่งเสริมนวัตกรรมและเทคโนโลยี Creative Tourism ที่ช่วยให้ค้นพบแนวคิดใหม่ ๆ สำหรับธุรกิจท่องเที่ยวเชิงสร้างสรรค์ การปรับปรุงระบบวีซ่า เพื่อลดความซับซ้อนและขั้นตอนในการออกวีซ่าของนักท่องเที่ยว มีการเพิ่มการเชื่อมต่อการจราจรทางอากาศ เพื่อเพิ่มเส้นทางการบินทำให้สามารถเพิ่มจำนวนนักท่องเที่ยวได้ การพัฒนาโปรแกรมการท่องเที่ยวเพื่อเพิ่มคุณภาพการท่องเที่ยวและดึงดูดนักท่องเที่ยวต่างชาติ

ปี 2018 นโยบายการท่องเที่ยวในปีนั้นเน้นไปที่การเพิ่มปริมาณของนักท่องเที่ยวเป็นหลัก โดยได้รับความช่วยเหลือจากแคมเปญส่งเสริมการขายและการผ่อนปรนกฎการขอวีซ่าเพื่อกำหนดเป้าหมายไปยังกลุ่มนักท่องเที่ยวอิสระชาวจีนที่เพิ่มขึ้น ฝ่ายบริหารการท่องเที่ยวกำลังดำเนินการเพื่อกระจายตลาดต้นทาง โดยการเปิดตัวแคมเปญการตลาดเชิงรุกซึ่งกำหนดเป้าหมายไปที่ญี่ปุ่นและเอเชียตะวันออกเฉียงใต้

ต่อมาในปี 2020 ได้เน้นไปที่นโยบายการท่องเที่ยวให้นักท่องเที่ยวเข้ามาเที่ยวในประเทศเกาหลีใต้ให้มากขึ้น โดยมีการจัดโปรแกรมการท่องเที่ยวที่เหมาะสมกับช่วงอายุ เพื่อกระตุ้นให้นักท่องเที่ยวต่างชาติเดินทางไปยังจุดหมายปลายทางอื่น ๆ ในเกาหลีรัฐบาลและอุตสาหกรรมการท่องเที่ยวได้พัฒนามาตรการหลายประการ นโยบายเฉพาะอย่างหนึ่งคือการขยายวีซ่าเข้าหลายครั้งให้กับชาวจีนที่อาศัยอยู่ในเมืองที่มีความเจริญทางเศรษฐกิจมากกว่าของประเทศ ปัจจุบันวีซ่าซึ่งอนุญาตให้เข้าและออกจากเกาหลีใต้ไม่จำกัดในช่วงเวลาหนึ่ง มีให้สำหรับชาวปักกิ่ง เซี่ยงไฮ้ กวางโจว และเซินเจิ้น

นอกเหนือจากการตลาดเชิงรุกมากขึ้นของวัฒนธรรมเคป็อปเกาหลี ข้อเสนออีกประการหนึ่งที่รัฐบาลกำลังดำเนินการอยู่คือ การขยายการท่องเที่ยวให้รวมเขตปลอดทหารพื้นที่ชายแดนที่นักท่องเที่ยวสนใจ

5.2 อภิปรายผลการศึกษา

จากการศึกษาเรื่อง “การท่องเที่ยวในอุทยานแห่งชาติเกาหลีใต้” ทำให้เห็นว่าประเทศเกาหลีใต้มีอุทยานแห่งชาติทั้งหมด 22 แห่ง และเป็นประเทศที่สามารถท่องเที่ยวได้หลายรูปแบบ ทั้งการท่องเที่ยวเชิงธรรมชาติ การท่องเที่ยวเชิงประวัติศาสตร์ และการท่องเที่ยวเชิงวัฒนธรรม เนื่องจากรัฐบาลและเอกชนเข้ามามีส่วนร่วมในการพัฒนาแหล่งท่องเที่ยวและมีนโยบายส่งเสริมการท่องเที่ยวในรูปแบบต่าง ๆ เพื่อดึงดูดนักท่องเที่ยวต่างชาติให้เข้ามาท่องเที่ยวในประเทศเกาหลีใต้มากยิ่งขึ้น โดยเฉพาะนโยบายการขยายวีซ่าเข้าหลายครั้งให้กับชาวจีนที่อาศัยอยู่ในเมืองที่มีความเจริญทางเศรษฐกิจมากกว่าของประเทศ การปรับปรุงระบบวีซ่า เพื่อลดความซับซ้อนและขั้นตอนในการออกวีซ่า ในปัจจุบันวีซ่าซึ่งอนุญาตให้เข้าและออกจากเกาหลีใต้ได้ไม่จำกัด เพื่อกระตุ้นให้นักท่องเที่ยวต่างชาติเดินทางมาท่องเที่ยวในประเทศเกาหลีใต้มากขึ้น

นโยบายส่งเสริมการท่องเที่ยวของประเทศเกาหลีใต้อยู่ภายใต้การดูแลขององค์การการส่งเสริมการท่องเที่ยวเกาหลี ซึ่งจัดตั้งโดยกระทรวงวัฒนธรรมกีฬาและการท่องเที่ยวของประเทศเกาหลีใต้เพื่อดูแลการท่องเที่ยวโดยเฉพาะ และกรมอุทยานแห่งชาติ MOU กับหน่วยงานจัดการอุทยานแห่งชาติ ได้มีหน้าที่ดูแลอุทยานแห่งชาติเกาหลีใต้และออกนโยบายที่เกี่ยวข้องกับอุทยาน โดย

องค์การส่งเสริมการท่องเที่ยวเกาหลีใต้ได้ดูแลทั้งการปรับปรุงและพัฒนาองค์ประกอบสนับสนุนของอุตสาหกรรมการท่องเที่ยว ได้แก่

การปรับปรุงโครงสร้างพื้นฐาน โดยเฉพาะระบบขนส่งสาธารณะมีการเปิดอาคารผู้โดยสารที่ 2 ของท่าอากาศยานนานาชาติอินชอนเพื่อรองรับนักท่องเที่ยว ประเทศเกาหลีใต้ยังมีระบบขนส่งสาธารณะที่สะดวกสบายและครอบคลุมทั่วประเทศ ถือเป็นอีกปัจจัยหนึ่งที่ทำให้นักท่องเที่ยวเลือกที่จะเดินทางมาท่องเที่ยวยังประเทศเกาหลีใต้ ด้านข้อมูลข่าวสารองค์การส่งเสริมการท่องเที่ยวเกาหลีใต้ได้รวบรวมข้อมูลต่าง ๆ ทั้งข้อมูลสถานที่ท่องเที่ยว ที่พัก ร้านอาหาร ในเว็บไซต์ E-Book และแอปพลิเคชัน โดยในเว็บไซต์นี้ให้ข้อมูลเป็นภาษาต่าง ๆ ถึง 13 ภาษา เพื่อให้ง่ายต่อการค้นหาข้อมูลของนักท่องเที่ยวแต่ละประเทศ ด้านความปลอดภัย ประเทศเกาหลีใต้มีตำรวจท่องเที่ยวตามสถานที่ท่องเที่ยวสำคัญเพื่อช่วยเหลือนักท่องเที่ยวและมีเบอร์ฉุกเฉินต่าง ๆ ไว้ในเว็บไซต์การท่องเที่ยว ความสะดวกในการเข้าประเทศ จากการเปิดอาคารผู้โดยสารที่ 2 ทำให้นักท่องเที่ยวสามารถเข้าประเทศเกาหลีได้รวดเร็วมากขึ้น เนื่องจากลดความแออัดของนักท่องเที่ยวที่อาคารผู้โดยสารเดิมรวมถึงการยกเลิก Visa เข้าประเทศให้กับหลายประเทศทั่วโลก

จากการปรับปรุงและพัฒนาองค์ประกอบสนับสนุนของอุตสาหกรรมท่องเที่ยวที่ส่งผลให้ในปี 2019 จำนวนนักท่องเที่ยวที่เดินทางมาท่องเที่ยวในประเทศเกาหลีใต้เพิ่มขึ้นเป็น 17 ล้านคน เพิ่มขึ้นเป็น 14% จากปี 2018 และยังคงส่งผลให้เขตอุทยานแห่งชาติมีการพัฒนาอยู่ตลอดเวลาจากหน่วยงานที่เกี่ยวข้อง

5.3 ข้อเสนอแนะ

จากการศึกษาเรื่อง “การท่องเที่ยวในอุทยานแห่งชาติเกาหลีใต้” พบว่าในงานวิจัยครั้งนี้มีเพียงการท่องเที่ยวในแหล่งอุทยานแห่งชาติ และนโยบายและกลยุทธ์ส่งเสริมการท่องเที่ยวของประเทศเกาหลีใต้ ผู้วิจัยจึงมีความคิดเห็นว่าควรศึกษาแหล่งท่องเที่ยวเชิงธรรมชาตินอกเหนือจากในอุทยานแห่งชาติ หรือควรศึกษาการท่องเที่ยวรูปแบบอื่น ๆ ในประเทศเกาหลีใต้ควบคู่ไปด้วย เช่น การท่องเที่ยวเชิงวัฒนธรรม ซึ่งในแต่ละสถานที่ท่องเที่ยวในประเทศเกาหลีใต้ มีสถานที่ที่สะท้อนให้เห็นถึงวัฒนธรรมของประเทศเกาหลีใต้มากมาย

บรรณานุกรม

วิทยานิพนธ์หรือสารนิพนธ์

จิรัชญา วรรณโสภณ. (2561). “อิทธิพลกระแสเกาหลี (Korean Wave) ต่อการท่องเที่ยวประเทศเกาหลีใต้ของชาวรัสเซีย” วิทยานิพนธ์หลักสูตรศิลปศาสตรบัณฑิต สาขาวิชารัสเซียศึกษา มหาวิทยาลัยธรรมศาสตร์

ชิตวร ประดิษฐ์รอด. (2557). “ปัจจัยองค์ประกอบของแหล่งท่องเที่ยวและปัจจัยแรงจูงใจในการท่องเที่ยว” การค้นคว้าอิสระหลักสูตรบริหารธุรกิจมหาบัณฑิต มหาวิทยาลัยกรุงเทพ

สิริกัญจน์ จันทร์ฝาก. (2561) “นโยบายส่งเสริมการท่องเที่ยวของประเทศเกาหลีใต้” สารนิพนธ์หลักสูตรอักษรศาสตรบัณฑิต สาขาวิชาเอเชียศึกษา มหาวิทยาลัยศิลปากร

หนังสือ

ฉล่องศรี พิมลสมพงศ์. (2546). การวางแผนและพัฒนาตลาดการท่องเที่ยว (พิมพ์ครั้งที่ 4).

กรุงเทพฯ: มหาวิทยาลัยเกษตรศาสตร์

จิรัชญา มณีเนตร. (2552). ไทยศึกษาเพื่อการท่องเที่ยว. ขอนแก่น: คลังน่านาวิทยา

เทิดชาย ช่วยบำรุง. (2551). การท่องเที่ยวไทยนานาชาติปี พ.ศ.2551. กรุงเทพฯ: สถาบันวิจัยเพื่อการพัฒนาการท่องเที่ยว

นิตา ชัชกุล. (2551). อุตสาหกรรมการท่องเที่ยว. กรุงเทพฯ: สำนักพิมพ์แห่งจุฬาลงกรณ์

มหาวิทยาลัย

บุญเลิศ จิตตั้งวัฒนา. (2542). การพัฒนาการท่องเที่ยวแบบยั่งยืน. เชียงใหม่: มหาวิทยาลัยเชียงใหม่

ศุภลักษณ์ อัครางกูร. (2548). พฤติกรรมนักท่องเที่ยว. กรุงเทพฯ: คลังน่านาวิทยา

อาทิตย์ ศิริธร. (2541). วิสัยทัศน์การท่องเที่ยวของไทยปีพุทธศักราช. กรุงเทพฯ: วิทยาลัยป้องกันราชอาณาจักร

Cooper, C., & Boniface, B. G. (1998). *Geography of travel and tourism*. UK:

Butterworth Heinemann

Mcintosh R.W., & Goeldner, C.R. (1986). *Tourism principles, practices, philosophies*.

New York: John Wiley & Son

Pearce, P., Morrison, A.M., & Rutledge, J.L. (1998). *Tourism: Bridges across*

continents. Sydney: McGraw-Hill

Pizam A., & Mansfield, Y. (Eds). (1999). *Consumer behavior in travel and tourism*.

New York: Haworth

Swarbrooke, J., & Horner, S. (1999). **Consumer behavior in tourism**. Oxford:

Butterworth Heinemann

Uysal, M., & Hagan, L. A. (1993). **Motivations of Pleasure Travel and Tourism**. In M.

Khan, M. Olsen & T. Car (Eds.), *VNR's Encyclopedia of Hospitality and*

Tourism. New York: Van Nostrand Reinhold

เอกสารจากเว็บไซต์

กรมส่งเสริมการค้าระหว่างประเทศ. (2559). **Factsheet Korea November 2016**. เข้าถึงเมื่อ 4

ตุลาคม 2563 เข้าถึงจาก http://www.ditp.go.th/ditp_pdf.php?filename=contents_attach/158549/15854_9.pdf & title = 158549

การท่องเที่ยวให้ประเทศ. (2553). **ประเภทการท่องเที่ยว**. เข้าถึงเมื่อ 20 ตุลาคม 2563. เข้าถึงจาก

<https://sites.google.com/site/archcommunitydevelopment/tourism>

องค์การการท่องเที่ยวโลก (UNWTO). (ม.ป.ป.). **รูปแบบการท่องเที่ยว**. เข้าถึงเมื่อ 21 ตุลาคม 2563.

เข้าถึงจาก <https://tourismatbuu.wordpress.com>

SME Knowledge Center. (2561). **กรณีศึกษาโมเดลธุรกิจท่องเที่ยวและธุรกิจที่เกี่ยวข้องใน**

ประเทศเกาหลี. เข้าถึงเมื่อ 10 กันยายน 2563. เข้าถึงจาก https://www.sme.go.th/upload/mod_download/download-20181005080650.pdf

OECDiLibrary. (2020). **Korea**. เข้าถึงเมื่อ 13 ตุลาคม 2563. เข้าถึงจาก <https://www.oecd-ilibrary.org/sites/6e8b663cen/index.html?itemId=/content/component/6e8b663c-en>

3c-en

Nexttour. (2020). **ข้อมูลท่องเที่ยวประเทศเกาหลีใต้**. เข้าถึงเมื่อ 18 ตุลาคม 2563. เข้าถึงจาก

<https://www.nexttour.com/ประเทศเกาหลีใต้/>

Journey Korea. (2017). **การคมนาคมเกาหลี**. เข้าถึงเมื่อ 18 ตุลาคม 2563. เข้าถึงจาก

http://www.journeykorea.com/detail_post.php?page_id=6448

OECD Lilbrary. (2016). **OECD Tourism Trends and Policies 2016**. เข้าถึงเมื่อ 25

กุมภาพันธ์ 2564. เข้าถึงจาก https://www.oecd-ilibrary.org/oecd-tourism-trends-and-policies-2016_5jrctqccl79s.pdf?itemId=%2Fcontent%2Fpublication%2Ftour-2016-en&mimeType=pdf

OECD Lilbrary. (2018). **OECD Tourism Trends and Policies 2018**. เข้าถึงเมื่อ 25

กุมภาพันธ์ 2564. เข้าถึงจาก https://www.oecd-ilibrary.org/docserver/tour-2018-en.pdf?expires=1612851379&id=id&accname=guest&checksum=174298131BA5D9D59_50859FB306DA30D

- OECD Library. (2020). **OECD Tourism Trends and Policies 2020**. เข้าถึงเมื่อ 25 กุมภาพันธ์ 2564. เข้าถึงจาก https://www.oecd-ilibrary.org/urban-rural-and-regional-development/oecd-tourism-trends-and-policies-2020_6b47b985-en
สื่อออนไลน์
- Agoda. (2020). **Oh Lala Pension Yeosu**. เข้าถึงเมื่อ 25 กุมภาพันธ์ 2564. เข้าถึงจาก https://www.agoda.com/oh-lala-pension-yeosu/hotel/yeosu-si-kr.html?site_id
- Booking. (2020). **Jeju Yeats Vil**. เข้าถึงเมื่อ 25 กุมภาพันธ์ 2564. เข้าถึงจาก <https://www.booking.com/hotel/kr/jeju-yeats-vil.th.html?aid=1610830;label=th>
- Booking. (2020). **Shine Hotel**. เข้าถึงเมื่อ 25 กุมภาพันธ์ 2564. เข้าถึงจาก <https://www.booking.com/hotel/kr/syainhotel.th.html?aid=1610830;label=th>
- Booking. (2020). **Kensington Hotel Seorak**. เข้าถึงเมื่อ 25 กุมภาพันธ์ 2564. เข้าถึงจาก <https://www.booking.com/hotel/kr/seorak-kensington-stars.th.html?aid=1610830;label=th>
- Booking. (2020). **Mokkoji Pension**. เข้าถึงเมื่อ 25 กุมภาพันธ์ 2564. เข้าถึงจาก <https://www.booking.com/hotel/kr/mokkoji-pension.th.html?aid=1610830&label=th>
- Booking. (2020). **Namhea German Village**. เข้าถึงเมื่อ 25 กุมภาพันธ์ 2564. เข้าถึงจาก <https://www.booking.com/hotel/kr/betobenhauseu.th.html?aid=1610830;label=th>
- Booking. (2020). **Centro Hotel**. เข้าถึงเมื่อ 25 กุมภาพันธ์ 2564. เข้าถึงจาก <https://www.booking.com/hotel/kr/centro-chilgok-gun.th.html?aid=1610830;label=th>
- Booking. (2020). **STX Resort**. เข้าถึงเมื่อ 25 กุมภาพันธ์ 2564. เข้าถึงจาก <https://www.booking.com/hotel/kr/stx-resort.th.html?aid=1610830;label=th>
- Booking. (2020). **Daesan Business Hotel ZIP**. เข้าถึงเมื่อ 25 กุมภาพันธ์ 2564. เข้าถึงจาก <https://www.booking.com/hotel/kr/daesan-business-zip.th.html?aid=1610830;label=th>

- Booking. (2020). **Golden Business Hotel**. เข้าถึงเมื่อ 25 กุมภาพันธ์ 2564. เข้าถึงจาก <https://www.booking.com/hotel/kr/goldeunbijniseuhotel.th.html?aid=1610830;label=th>
- Booking. (2020). **Mudeung Park Hotel**. เข้าถึงเมื่อ 25 กุมภาพันธ์ 2564. เข้าถึงจาก <https://www.booking.com/hotel/kr/mudeungpakeuhotel.th.html?aid=1610830;label=th>
- Booking. (2020). **Royal Hotel Jeongeup**. เข้าถึงเมื่อ 25 กุมภาพันธ์ 2564. เข้าถึงจาก <https://www.booking.com/hotel/kr/jeongeub-royal.th.html?aid=1610830;label=th>
- Booking. (2020). **Hanok Hotel Yongsanjae**. เข้าถึงเมื่อ 25 กุมภาพันธ์ 2564. เข้าถึงจาก <https://www.booking.com/hotel/kr/hanoghotel-yongsanjae.th.html?aid=1610830;label=th>
- Booking. (2020). **Chamjoeun Pension**. เข้าถึงเมื่อ 25 กุมภาพันธ์ 2564. เข้าถึงจาก <https://www.booking.com/hotel/kr/chamjoeun-pension.th.html?aid=1610830&label=th>
- Booking. (2020). **Kensington Hotel Seorak**. เข้าถึงเมื่อ 25 กุมภาพันธ์ 2564. เข้าถึงจาก <https://www.booking.com/hotel/kr/seorak-kensington-stars.th.html?aid=1610830;label=th>
- Booking. (2020). **Grace River House-Block B**. เข้าถึงเมื่อ 25 กุมภาพันธ์ 2564. เข้าถึงจาก <https://www.booking.com/hotel/kr/grace-river-house-pyeonbaegnamu-haneulcang.th.html?aid=1610830&label=th>
- Booking. (2020). **Danyang Riverside Hotel**. เข้าถึงเมื่อ 25 กุมภาพันธ์ 2564. เข้าถึงจาก <https://www.booking.com/hotel/kr/danyanggangbyeonhotel.th.html?aid=1610830;label=th>
- Chilloutkorea. (2015). **Hallasan National Park**. เข้าถึงเมื่อ 25 กุมภาพันธ์ 2564. เข้าถึงจาก <https://www.chilloutkorea.com/hallasan-national-park/>
- Chilloutkorea. (2015). **Seoraksan National Park**. เข้าถึงเมื่อ 25 กุมภาพันธ์ 2564. เข้าถึงจาก <https://www.chilloutkorea.com/seoraksan-national-park/>
- Chilloutkorea. (2015). **Bukhansan National Park**. เข้าถึงเมื่อ 25 กุมภาพันธ์ 2564. เข้าถึงจาก <https://www.chilloutkorea.com/bukhansan-national-park-seoul/>

- Chilloutkorea. (2015). **Jirisan National Park**. เข้าถึงเมื่อ 25 กุมภาพันธ์ 2564. เข้าถึงจาก <https://www.chilloutkorea.com/jirisan-national-park/>
- Chilloutkorea. (2015). **Deogyusan National Park**. เข้าถึงเมื่อ 25 กุมภาพันธ์ 2564. เข้าถึงจาก <https://www.chilloutkorea.com/deogyusan-mountain-national-park/>
- Chilloutkorea. (2015). **Mudeungsan National Park**. เข้าถึงเมื่อ 25 กุมภาพันธ์ 2564. เข้าถึงจาก <https://www.chilloutkorea.com/mudeungsan-national-park/>
- Chilloutkorea. (2015). **Byeonsanbando National Park**. เข้าถึงเมื่อ 25 กุมภาพันธ์ 2564. เข้าถึงจาก <https://www.chilloutkorea.com/byeonsanbando-national-park/>
- Chilloutkorea. (2015). **Wolchulsan National Park**. เข้าถึงเมื่อ 25 กุมภาพันธ์ 2564. เข้าถึงจาก <https://www.chilloutkorea.com/wolchulsan-national-park/>
- Chilloutkorea. (2015). **Dadohaehaesang National Park**. เข้าถึงเมื่อ 25 กุมภาพันธ์ 2564. เข้าถึงจาก <https://www.chilloutkorea.com/dadohaehaesang-national-park/>
- Chilloutkorea. (2015). **Odaesan National Park**. เข้าถึงเมื่อ 25 กุมภาพันธ์ 2564. เข้าถึงจาก <https://www.chilloutkorea.com/odaesan-national-park/>
- Chilloutkorea. (2015). **Chiaksan National Park**. เข้าถึงเมื่อ 25 กุมภาพันธ์ 2564. เข้าถึงจาก <https://www.chilloutkorea.com/chiaksan-national-park/>
- Chilloutkorea. (2015). **National Park**. เข้าถึงเมื่อ 25 กุมภาพันธ์ 2564. เข้าถึงจาก <https://www.chilloutkorea.com/national-parks/>
- Korea National Park Service. (2016). **Gayasan Hinking Courses**. เข้าถึงเมื่อ 25 กุมภาพันธ์ 2564. เข้าถึงจาก <https://english.knps.or.kr/Experience/ParkList.aspx?MenuNum=1&Submenu=Npp&Third=HikingCourses&Fourth=01&ParkDiv=06&HikDiv02=01>
- Korea National Park Service. (2016). **Wolchulsan Hinking Courses**. เข้าถึงเมื่อ 25 กุมภาพันธ์ 2564. เข้าถึงจาก <https://english.knps.or.kr/Experience/ParkList.aspx?MenuNum=1&Submenu=Npp&Third=HikingCourses&Fourth>
- Korea National Park Service. (2016). **Naejangsan Hinking Courses**. เข้าถึงเมื่อ 25 กุมภาพันธ์ 2564. เข้าถึงจาก <https://english.knps.or.kr/Experience/ParkList.aspx?MenuNum=1&Submenu=Npp&Third=HikingCourses&Fourth>
- Korea National Park Service. (2016). **Juwangsan Hinking Courses**. เข้าถึงเมื่อ 25 กุมภาพันธ์ 2564. เข้าถึงจาก <https://english.knps.or.kr/Knp/Juwangsan/Intro/Introduction.aspx?MenuNum=1&Submenu=Npp&Third=Intro&Fourth=Introduction>

Korea National Park Service. (2016). **Gyeongju Hiking Courses**. เข้าถึงเมื่อ 25 กุมภาพันธ์ 2564. เข้าถึงจาก <https://english.knps.or.kr/Knp/Gyeongju/Intro/Introduction.aspx?MenuNum=1&Submenu=Npp>

Korea National Park Service. (2016). **About the Korea National Park Service**. เข้าถึงเมื่อ 25 กุมภาพันธ์ 2564. เข้าถึงจาก <https://english.knps.or.kr/AboutUs/NationalParks/Default.aspx?MenuNum=6&Submenu=NationalParks>

ข้อมูลรูปภาพ

ภาพที่ 4.1 แผนที่แสดงอุทยานแห่งชาติทั้ง 22 แห่ง. เข้าถึงเมื่อ 21 กุมภาพันธ์ 2564. เข้าถึงได้จาก

https://en.wikipedia.org/wiki/List_of_national_parks_of_South_Korea

ภาพที่ 4.2 อุทยานแห่งชาติฮัลลาซาน. เข้าถึงเมื่อ 21 กุมภาพันธ์ 2564. เข้าถึงได้จาก

<https://www.chilloutkorea.com/hallasan-national-park/>

ภาพที่ 4.3 แผนที่อุทยานแห่งชาติฮัลลาซาน. เข้าถึงเมื่อ 21 กุมภาพันธ์ 2564. เข้าถึงได้จาก

<https://goo.gl/maps/hwF1i1e6EPjD1uB46>

ภาพที่ 4.4 อุทยานแห่งชาติซอรัคซาน. เข้าถึงเมื่อ 21 กุมภาพันธ์ 2564. เข้าถึงได้จาก

<https://jittanan.wordpress.com/สถานที่ท่องเที่ยว/อุทยานแห่งชาติซอรัคซาน/>

ภาพที่ 4.5 แผนที่อุทยานแห่งชาติซอรัคซาน. เข้าถึงเมื่อ 21 กุมภาพันธ์ 2564. เข้าถึงได้จาก

<https://goo.gl/maps/6GzuLCpW4cjbE3NX9>

ภาพที่ 4.6 อุทยานแห่งชาติบุกฮันซาน. เข้าถึงเมื่อ 21 กุมภาพันธ์ 2564. เข้าถึงได้จาก

[https://th.tripadvisor.com/LocationPhotoDirectLink-g294197-d554528-](https://th.tripadvisor.com/LocationPhotoDirectLink-g294197-d554528-i138908141-Bukhansan_National_Park-Seoul.html)

[i138908141- Bukhansan_National_Park-Seoul.html](https://th.tripadvisor.com/LocationPhotoDirectLink-g294197-d554528-i138908141-Bukhansan_National_Park-Seoul.html)

ภาพที่ 4.7 แผนที่อุทยานแห่งชาติบุกฮันซาน. เข้าถึงเมื่อ 21 กุมภาพันธ์ 2564. เข้าถึงได้จาก

<https://goo.gl/maps/bocPYHGGm1yy1rRk9>

ภาพที่ 4.8 อุทยานแห่งชาติจิริซาน. เข้าถึงเมื่อ 21 กุมภาพันธ์ 2564. เข้าถึงได้จาก

<http://hothit-korea.blogspot.com/2017/10/7.html>

ภาพที่ 4.9 แผนที่อุทยานแห่งชาติจิริซาน. เข้าถึงเมื่อ 21 กุมภาพันธ์ 2564. เข้าถึงได้จาก

<https://goo.gl/maps/YDKyZtbB17Apxbs78>

ภาพที่ 4.10 อุทยานแห่งชาติฮัลยอแฮซาง. เข้าถึงเมื่อ 21 กุมภาพันธ์ 2564. เข้าถึงได้จาก

https://en.wikipedia.org/wiki/Hallyeohaesang_National_Park

ภาพที่ 4.11 แผนที่อุทยานแห่งชาติฮัลยอแฮซาง. เข้าถึงเมื่อ 21 กุมภาพันธ์ 2564. เข้าถึงได้จาก

<https://goo.gl/maps/WwixRyJxtZePnP8M8>

ภาพที่ 4.12 อุทยานแห่งชาติกายาซาน. เข้าถึงเมื่อ 21 กุมภาพันธ์ 2564. เข้าถึงได้จาก

<https://www.koreatrack.com/gayasan-national-park.html>

ภาพที่ 4.13 แผนที่อุทยานแห่งชาติกายาซาน. เข้าถึงเมื่อ 21 กุมภาพันธ์ 2564. เข้าถึงได้จาก

<https://goo.gl/maps/4K3imhumRyezndGs7>

ภาพที่ 4.14 อุทยานแห่งชาติชองกินซาน. เข้าถึงเมื่อ 21 กุมภาพันธ์ 2564. เข้าถึงได้จาก

<https://www.lonelyplanet.com/south-korea/activities/eco-tour-to-beopjusa->

unesco-temple-and-songnisan-national-park-of-korea/a/pa-act/v-101420P21/357351

ภาพที่ 4.15 แผนที่อุทยานแห่งชาติของกินซาน. เข้าถึงเมื่อ 21 กุมภาพันธ์ 2564. เข้าถึงได้จาก
<https://goo.gl/maps/2zuSAy3Wq3xKWvy9>

ภาพที่ 4.16 อุทยานแห่งชาติแทอินแฮอิน. เข้าถึงเมื่อ 21 กุมภาพันธ์ 2564. เข้าถึงได้จาก
<http://magazine.seoulselection.com/2013/06/21/taeanhaean-national-park/>

ภาพที่ 4.17 แผนที่อุทยานแห่งชาติแทอินแฮอิน. เข้าถึงเมื่อ 21 กุมภาพันธ์ 2564. เข้าถึงได้จาก
<https://goo.gl/maps/MoD8XaH4aw4ABK4GA>

ภาพที่ 4.18 อุทยานแห่งชาติด็อกยูซาน. เข้าถึงเมื่อ 21 กุมภาพันธ์ 2564. เข้าถึงได้จาก
<https://www.worldtourcenter.com/อุทยานแห่งชาติด็อกยูซาน-deogyusan-mountain-national-park>

ภาพที่ 4.19 แผนที่อุทยานแห่งชาติด็อกยูซาน. เข้าถึงเมื่อ 21 กุมภาพันธ์ 2564. เข้าถึงได้จาก
<https://goo.gl/maps/TfDN4oP49tXV5xh4A>

ภาพที่ 4.20 อุทยานแห่งชาติมูตึงซาน. เข้าถึงเมื่อ 21 กุมภาพันธ์ 2564. เข้าถึงได้จาก
https://english.visitkorea.or.kr/enu/ATR/SI_EN_3_1_1_1.jsp?cid=264347

ภาพที่ 4.21 แผนที่อุทยานแห่งชาติมูตึงซาน. เข้าถึงเมื่อ 21 กุมภาพันธ์ 2564. เข้าถึงได้จาก
<https://goo.gl/maps/mvhjaTku4gjBaZDWA>

ภาพที่ 4.22 อุทยานแห่งชาติบียองซานบันโด. เข้าถึงเมื่อ 21 กุมภาพันธ์ 2564. เข้าถึงได้จาก
https://www.tripadvisor.com/LocationPhotoDirectLink-g1819774-d3805387-i228658113-Byeonsanbando_National_Park-Buan_gun_Jeollabuk_do.html

ภาพที่ 4.23 แผนที่อุทยานแห่งชาติบียองซานบันโด. เข้าถึงเมื่อ 21 กุมภาพันธ์ 2564. เข้าถึงได้จาก
<https://goo.gl/maps/8gdgu2SUTnicZijy9>

ภาพที่ 4.23 อุทยานแห่งชาติวอลชุลซาน. เข้าถึงเมื่อ 21 กุมภาพันธ์ 2564. เข้าถึงได้จาก
<https://oceanstoalpines.com/wolchulsan-national-park/>

ภาพที่ 4.24 แผนที่อุทยานแห่งชาติวอลชุลซาน. เข้าถึงเมื่อ 21 กุมภาพันธ์ 2564. เข้าถึงได้จาก
<https://goo.gl/maps/ygGrqCwJUM1nQsKp6>

ภาพที่ 4.25 อุทยานแห่งชาติดาโดแฮแฮซัง. เข้าถึงเมื่อ 21 กุมภาพันธ์ 2564. เข้าถึงได้จาก
https://en.wikipedia.org/wiki/Dadohaehaesang_National_Park

ภาพที่ 4.26 แผนที่อุทยานแห่งชาติดาโดแฮแฮซัง. เข้าถึงเมื่อ 21 กุมภาพันธ์ 2564. เข้าถึงได้จาก
<https://goo.gl/maps/c3wUqNcqj7XWysaq6>

- ภาพที่ 4.27 อุทยานแห่งชาติแนจังซาน. เข้าถึงเมื่อ 21 กุมภาพันธ์ 2564. เข้าถึงได้จาก
<https://blog.trazy.com/naejangsan-national-park-fall-foliage-trip/>
- ภาพที่ 4.28 แผนที่อุทยานแห่งชาติแนจังซาน. เข้าถึงเมื่อ 21 กุมภาพันธ์ 2564. เข้าถึงได้จาก
<https://goo.gl/maps/NW79pcZ1xnbxWK9LA>
- ภาพที่ 4.29 อุทยานแห่งชาติเกียวยองซาน. เข้าถึงเมื่อ 21 กุมภาพันธ์ 2564. เข้าถึงได้จาก
<https://klimbingkoreanmountains.wordpress.com/gyeryongsan-national-park-계룡산/>
- ภาพที่ 4.30 แผนที่อุทยานแห่งชาติเกียวยองซาน. เข้าถึงเมื่อ 21 กุมภาพันธ์ 2564. เข้าถึงได้จาก
<https://goo.gl/maps/vnjEQuzgBfpaPbDE9>
- ภาพที่ 4.31 อุทยานแห่งชาติวอลรัคซาน. เข้าถึงเมื่อ 21 กุมภาพันธ์ 2564. เข้าถึงได้จาก
<https://www.hikegeoje.com/woraksan-national-park>
- ภาพที่ 4.32 แผนที่อุทยานแห่งชาติวอลรัคซาน. เข้าถึงเมื่อ 21 กุมภาพันธ์ 2564. เข้าถึงได้จาก
<https://goo.gl/maps/1msnuXkziADQ3ZQr7>
- ภาพที่ 4.33 อุทยานแห่งชาติโอแดซาน. เข้าถึงเมื่อ 21 กุมภาพันธ์ 2564. เข้าถึงได้จาก
https://english.visitkorea.or.kr/enu/ATR/SI_EN_3_1_1_1.jsp?cid=264215
- ภาพที่ 4.34 แผนที่อุทยานแห่งชาติโอแดซาน. เข้าถึงเมื่อ 21 กุมภาพันธ์ 2564. เข้าถึงได้จาก
<https://goo.gl/maps/PPX6rLDeb3snxYfU8>
- ภาพที่ 4.35 อุทยานแห่งชาติเซียงซาน. เข้าถึงเมื่อ 21 กุมภาพันธ์ 2564. เข้าถึงได้จาก
<https://thisiskoreatours.com/project/mt-chiaksan-national-park/>
- ภาพที่ 4.36 แผนที่อุทยานแห่งชาติเซียงซาน. เข้าถึงเมื่อ 21 กุมภาพันธ์ 2564. เข้าถึงได้จาก
<https://goo.gl/maps/FFRgQPQUQbXRRhQX8>
- ภาพที่ 4.37 อุทยานแห่งชาติจูวังซาน. เข้าถึงเมื่อ 21 กุมภาพันธ์ 2564. เข้าถึงได้จาก
<https://thesoulofseoul.net/2013/11/21/juwangsan-national-park-beauty-intrigue/>
- ภาพที่ 4.38 แผนที่อุทยานแห่งชาติจูวังซาน. เข้าถึงเมื่อ 21 กุมภาพันธ์ 2564. เข้าถึงได้จาก
<https://goo.gl/maps/tBgVxY2uG6N4gy7d8>
- ภาพที่ 4.39 อุทยานแห่งชาติซอแบ็กซาน. เข้าถึงเมื่อ 21 กุมภาพันธ์ 2564. เข้าถึงได้จาก
<https://thisiskoreatours.com/project/mt-sobaeksan-national-park/>
- ภาพที่ 4.40 แผนที่อุทยานแห่งชาติซอแบ็กซาน. เข้าถึงเมื่อ 21 กุมภาพันธ์ 2564. เข้าถึงได้จาก
<https://goo.gl/maps/q4PQM8b3BtfixiNUA>

ภาพที่ 4.41 อุทยานประวัติศาสตร์แห่งชาติยองจู. เข้าถึงเมื่อ 21 กุมภาพันธ์ 2564. เข้าถึงได้จาก
<https://www.pinterest.com/pin/140456082101366324/>

ภาพที่ 4.42 แผนที่อุทยานประวัติศาสตร์แห่งชาติยองจู. เข้าถึงเมื่อ 21 กุมภาพันธ์ 2564. เข้าถึงได้
จาก <https://goo.gl/maps/iQhsmkB21gKnhav17>

ภาพที่ 4.43 อุทยานแห่งชาติแทแบคซาน. เข้าถึงเมื่อ 21 กุมภาพันธ์ 2564. เข้าถึงได้จาก
[https://blog.traveloka.com/th/international-trip/korea-nationalpark/
/taebaeksan-national-park/](https://blog.traveloka.com/th/international-trip/korea-nationalpark/taebaeksan-national-park/)

ภาพที่ 4.44 แผนที่อุทยานแห่งชาติแทแบคซาน. เข้าถึงเมื่อ 21 กุมภาพันธ์ 2564. เข้าถึงได้จาก
<https://goo.gl/maps/BqHwFdnSTfuVRg846>

ประวัติผู้วิจัย

ชื่อ - สกุล	นางสาวประภัสสร แสนกองแก้ว
วันเกิด	17 สิงหาคม พ.ศ. 2540
ที่อยู่	76/2 หมู่ 3 ตำบลลำเหย อำเภอดอนตูม จังหวัดนครปฐม 73150
ประวัติการศึกษา	สำเร็จการศึกษามัธยมศึกษาและมัธยมปลายจากโรงเรียนสิรินธรราชวิทยาลัย ปัจจุบันกำลังศึกษาในระดับปริญญาอักษรศาสตรบัณฑิต เอเชียศึกษา ภาษาเวียดนาม มหาวิทยาลัยศิลปากร วิทยาเขตพระราชวัง สนามจันทร์

แบบโอนลิขสิทธิ์ภาคนิพนธ์

สาขาเอเชียศึกษา คณะอักษรศาสตร์ มหาวิทยาลัยศิลปากร

ข้าพเจ้า	นางสาวประภัสสร แสนกองแก้ว
นักศึกษาชั้นปีที่ 4	วิชาเอกเอเชียศึกษา ภาษาเวียดนาม
ชื่อสารนิพนธ์	การท่องเที่ยวในอุทยานแห่งชาติเกาหลี่ใต้
ชื่ออาจารย์ที่ปรึกษา	อาจารย์ ดร.อาศิรัตน์ อับดุลกาเดร์
ที่อยู่	76/2 หมู่3 ตำบลลำเหย อำเภอดอนตูม จังหวัดนครปฐม 73150
หมายเลขโทรศัพท์	0949405554

ลิขสิทธิ์ของสารนิพนธ์อันเป็นผลจากการศึกษาเล่าเรียน ซึ่งเป็นส่วนหนึ่งของหลักสูตรระดับปริญญาบัณฑิต ข้าพเจ้ายินดีโอนลิขสิทธิ์ตามมาตรา 17 วรรค 2 แห่ง พระราชบัญญัติลิขสิทธิ์ พ.ศ. 2537 เป็นของคณะอักษรศาสตร์ มหาวิทยาลัยศิลปากร โดยมีกำหนดตลอดอายุคุ้มครอง

ลงนามผู้โอน.....

(นางสาวประภัสสร แสนกองแก้ว)

วันที่.....เดือน.....พ.ศ.....

ลงนามผู้รับโอน.....

(.....)

วันที่.....เดือน.....พ.ศ.....